

INWENTARYZACJA
GEODEZYJNA

PROFIL PODŁUŻNY
I POPRZECZNY ISTNIEJĄCEJ
DROGI

województwo dolnośląskie
powiat oleśnicki
jedn. ewid. Twardogóra Gmina
obręb Gola Wielka 68
nr działki 1
arkusz nr 453.223.18, 453.223.13
sekcja 25.04.2007
stan na dzień 25.04.2007
wykonano przez Różycki Piotr

STAROSTWO POWIATOWE
w OLEŚNICY
Wydział Geodezji i Gospodarki
Nieruchomościami
56-400 Oleśnica, ul. J. Słowackiego 10

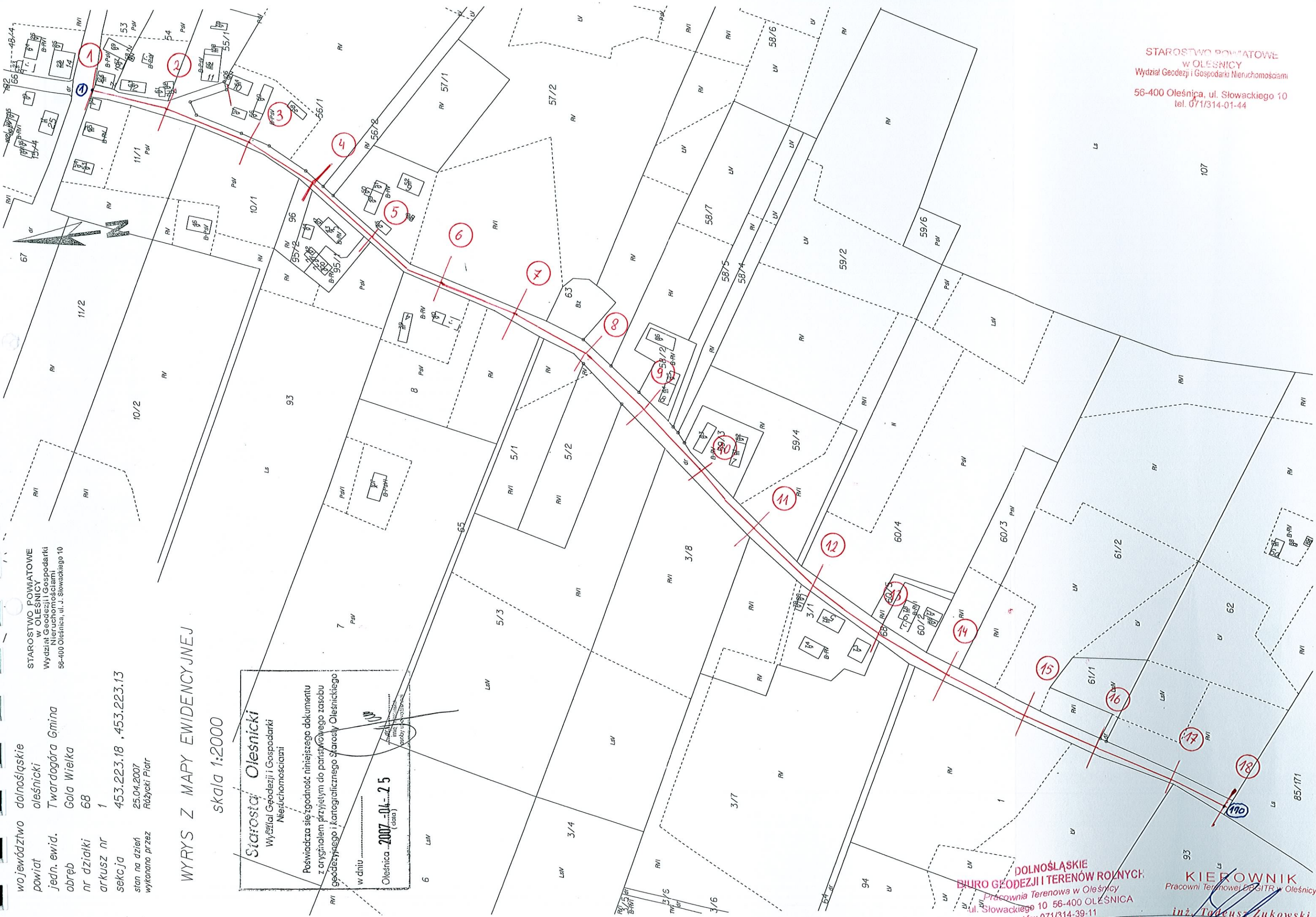
WYRYS Z MAPY EWIDENCYJNEJ

skala 1:2000

Starosta Oleśnicki
Wydział Geodezji i Gospodarki
Nieruchomościami

Poswiadcza się zgodność niniejszego dokumentu
z oryginałem przyjętym do państwowego zasobu
geodezyjnego i kartograficznego Starosty Oleśnickiego
w dniu

Oleśnica 2007-04-25
(data)



STAROSTWO POWIATOWE
w OLEŚNICY
Wydział Geodezji i Gospodarki Nieruchomościami
56-400 Oleśnica, ul. Słowackiego 10
tel. 071/314-01-44

DOLNOŚLĄSKIE
BIURO GEODEZJI I TERENÓW ROLNYCH
Pracownia Terenowa w Oleśnicy
ul. Słowackiego 10 56-400 OLEŚNICA
tel. / fax 071/314-39-11
REGON 932715803 NIP 897-16-66-349

KIEROWNIK
Pracowni Terenowej DGGiTR w Oleśnicy
inż. Tomasz Zukowski
upr. zak. 6795

OPIS TOPOGRAFICZNY PUNKTU HEKTOMETROWEGO

oznaczenie sekcji 453.223.133	0 + 000 km.	numer 1		
nazwa punktu hektometrowego				
dolnośląskie	Oleśnica	Twardogóra	Gola Wielka	
województwo	powiat	gmina	obręb	
			bolec żelazny	typ znaku
			opis sporządził: 26.04.2007	
DOLNOŚLĄSKIE BIURO GEODEZJI I TERENÓW ROLNYCH Pracownia Terenowa w Oleśnicy ul. Słowackiego 10 56-400 OLEŚNICA tel. / fax 071/314-39-11 REGON 932715803 NIP 897-16-56-349			Gregorz Sztonytk	

OPIS TOPOGRAFICZNY PUNKTU HEKTOMETROWEGO

oznaczenie sekcji 453.223.181	0 + 818 km	numer 170		
nazwa punktu hektometrowego				
dolnośląskie	Oleśnica	Twardogóra	Gola Wielka	
województwo	powiat	gmina	obręb	
			rurka żelazna	typ znaku
			opis sporządził: 27.04.2007	
DOLNOŚLĄSKIE BIURO GEODEZJI I TERENÓW ROLNYCH Pracownia Terenowa w Oleśnicy ul. Słowackiego 10 56-400 OLEŚNICA tel. / fax 071/314-39-11 REGON 932715803 NIP 897-16-56-349			Gregorz Sztonytk	

KIEROWNIK
Pracowni Terenowej DBGTR w Oleśnicy

inż. Tadeusz Żukowski
ul. 22m 6705

OPIS TOPOGRAFICZNY PUNKTU GEODEZYJNEGO

oznaczenie sekcji 453.223.133		punkt osnowy wysokościowej			numer Rp 1	
nazwa punktu poligonowego, wysokościowego						
wrocławskie	Twardogóra	GOLA WIELKA	Grzegorz Trzaskowski	Gola Wielka nr 13		
województwo	gmina	obręb	użytkownik	miejsce zamieszkania		
				bolec metalowy typ znaku 12		h= 246.422
				wykonawca: WBGiTR - RO Oleśnica Tomasz Lewicki 10.08.1995 r.		

OPIS TOPOGRAFICZNY PUNKTU GEODEZYJNEGO

oznaczenie sekcji 453.223.181		punkt osnowy wysokościowej			numer Rp 2	
nazwa punktu poligonowego, wysokościowego						
wrocławskie	Twardogóra	GOLA WIELKA	Jan Szaleniec	Gola Wielka nr 5		
województwo	gmina	obręb	użytkownik	miejsce zamieszkania		
				bolec metalowy typ znaku 12		h= 246.695
				wykonawca: WBGiTR - RO Oleśnica Tomasz Lewicki 10.08.1995 r.		

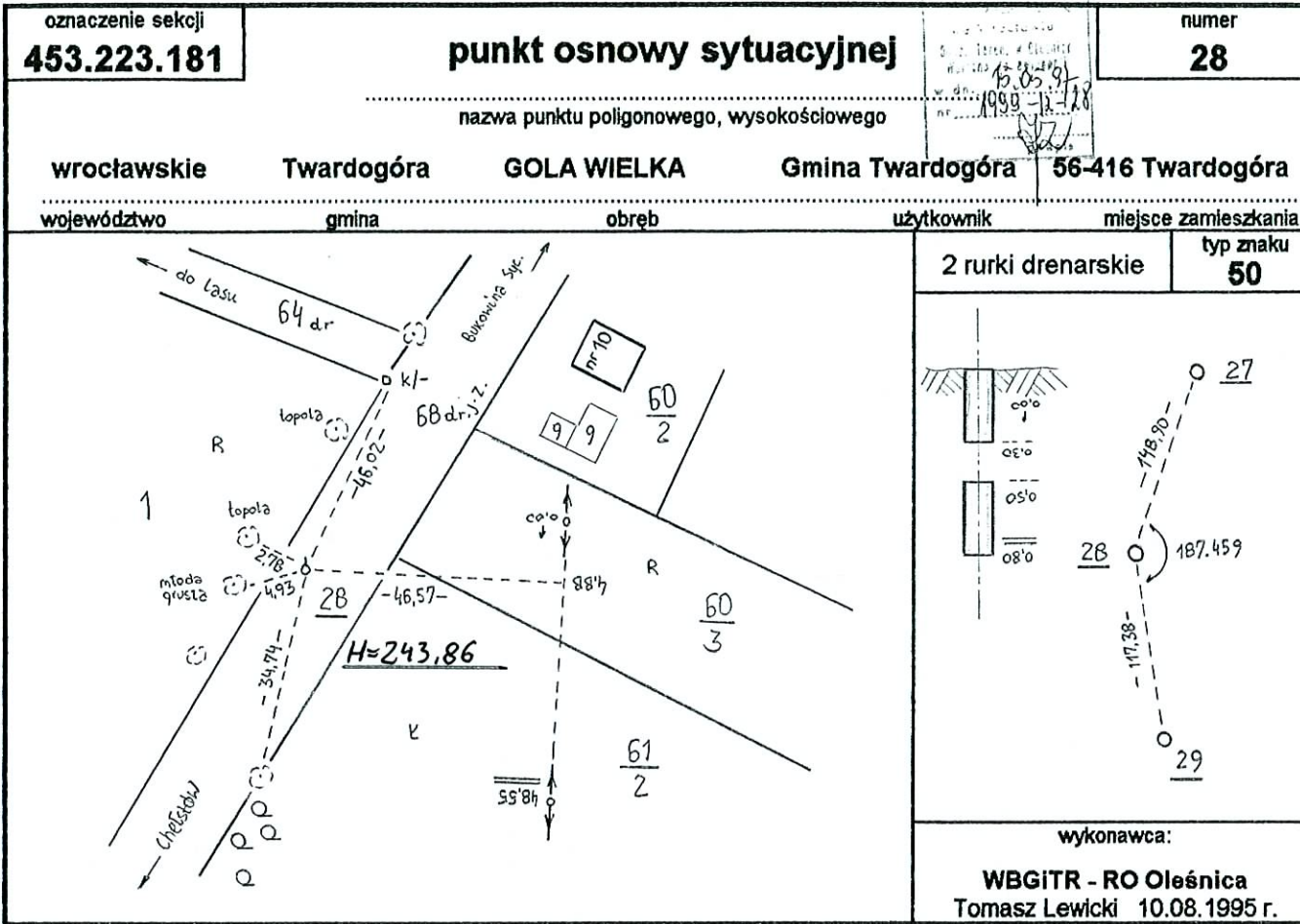
OPIS TOPOGRAFICZNY PUNKTU GEODEZYJNEGO

oznaczenie sekcji 453.223.133		punkt osnowy sytuacyjnej			numer 26	
nazwa punktu poligonowego, wysokościowego						
wrocławskie	Twardogóra	GOLA WIELKA	Gmina Twardogóra	56-416 Twardogóra		
województwo	gmina	obręb	użytkownik	miejsce zamieszkania		
				2 rurki drenarskie typ znaku 50		
				wykonawca: WBGITR - RO Oleśnica Tomasz Lewicki 10.08.1995 r.		

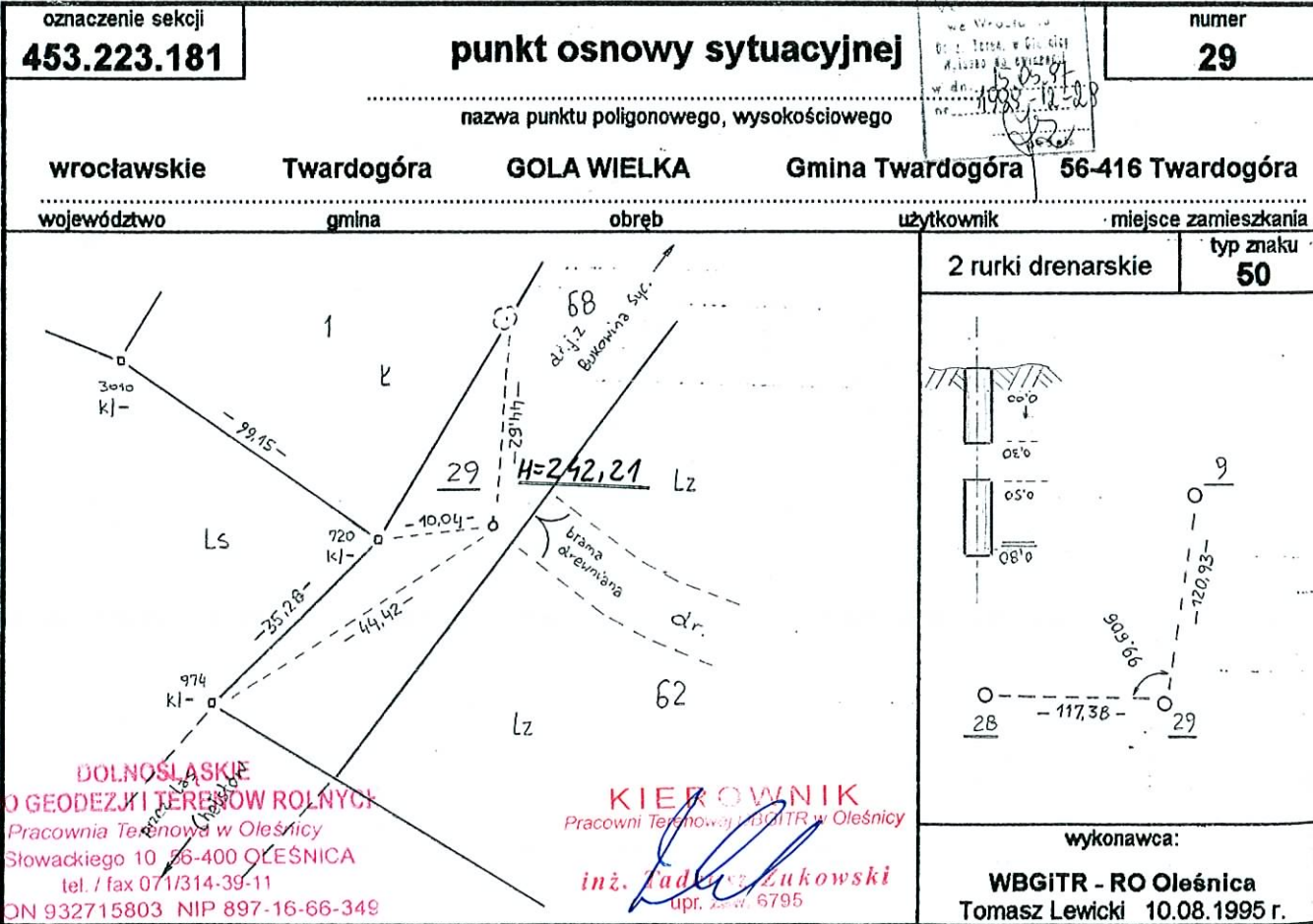
OPIS TOPOGRAFICZNY PUNKTU GEODEZYJNEGO

oznaczenie sekcji 453.223.181		punkt osnowy sytuacyjnej			numer 27	
nazwa punktu poligonowego, wysokościowego						
wrocławskie	Twardogóra	GOLA WIELKA	Gmina Twardogóra	56-416 Twardogóra		
województwo	gmina	obręb	użytkownik	miejsce zamieszkania		
				2 rurki drenarskie typ znaku 50		
				wykonawca: WBGITR - RO Oleśnica Tomasz Lewicki 10.08.1995 r.		

OPIS TOPOGRAFICZNY PUNKTU GEODEZYJNEGO



OPIS TOPOGRAFICZNY PUNKTU GEODEZYJNEGO



DOLNOŚLĄSKIE
BIURO GEODEZJI TERENÓW ROLNICZYCH
 Pracownia Terenowa w Oleśnicy
 ul. Słowackiego 10 56-400 OLEŚNICA
 tel. / fax 071/314-39-11
 REGON 932715803 NIP 897-16-66-349

KIEROWNIK
 Pracowni Terenowej WBGITR w Oleśnicy
 inż. *Tadeusz Zukowski*
 upr. geod. 6795

STAROSTWO POWIATOWE
w OLEŚNICY
Wydział Geodezji i Gospodarki Nieruchomościami
56-400 Oleśnica, ul. Słowackiego 10

Województwo: dolnośląskie
Powiat: oleśnicki
Gmina: Miasto i Gmina Twardogóra
Miejscowość: Gola Wielka
Jednostka ewidencyjna: 021408_5, Twardogóra Gmina
Obręb: Nr 0009, Gola Wielka

GN.7410/ /2007

Wypis z rejestru gruntów dla działki

Nr jed. rejestrowej: **G.27**

Właściciele i władający

Właściciel **Gmina Twardogóra** Udział 1/1 Gr. rej. 4.1
Poczta: 56-416 Twardogóra, miejscowość: Twardogóra, Ratuszowa 14

Grunty:

Ark.	Numer działki	Oznaczn. mapy	Pow. działki [ha]	Użytki gruntowe i klasy gleboznawcze			Położenie	Podstawa pr. Nr Księgi Wiecz
				Opis	Oznaczenie	Powierzchnia		
	68	1	0.64	Drogi	dr	0.64		

Id dz. : 021408_5.0009.68

Powierzchnia działki ogółem : **0.64** ha

Słownie : sześćdziesiąt cztery setne hektara

Sporządzono według stanu na dzień: 2007.04.23

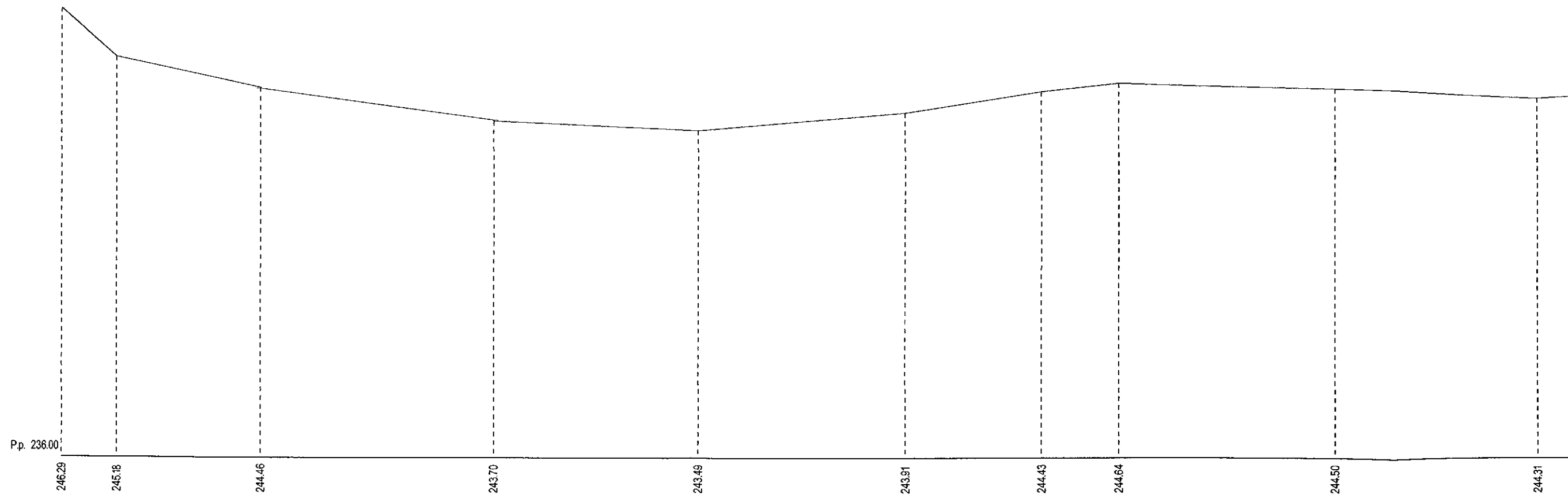
Sporządził(a): Jadwiga Kozolub

Dokument niniejszy wydano wykonawcy prac geodezyjnych i kartograficznych zgłoszonych do Powiatowego Ośrodka Dokumentacji Geodezyjnej i Kartograficznej w Oleśnicy - nr KERG.

KIEROWNIK
Pracowni Terenowej i OTR w Oleśnicy
inż. Tadeusz Żukowski
upr. Zaw. 6795

DOLNOŚLĄSKIE
BIURO GEODEZJI I TERENÓW ROLNYCH
Pracownia Terenowa w Oleśnicy
ul. Słowackiego 10 56-400 OLEŚNICA
tel. / fax 071/314-39-11
REGON 932715803 NIP 897-16-66-349

Przekrój podłużny
 km 0+000 - 0+818
 Skala 1 : 100/1000
 Trasa Gola Wielka
 Gmina Twardogóra
 Działka nr 68 AM1



Rzędne terenu [m]

Rzędne projektowane

Spadki podłużne [%%]

Proste i łuki poziome

Rodzaj nawierzchni

Rodzaj odwodnienia

Odległości w terenie [m]

Hektometraż

P.p. 236.00

246.29

245.18

244.46

243.70

243.49

243.91

244.43

244.64

244.50

244.31

-87.15

-21.72

-14.08

-4.43

8.78

16.54

11.78

-2.81

-4.00

0.00

12.74

45.89

99.88

147.28

195.12

226.55

244.38

294.28

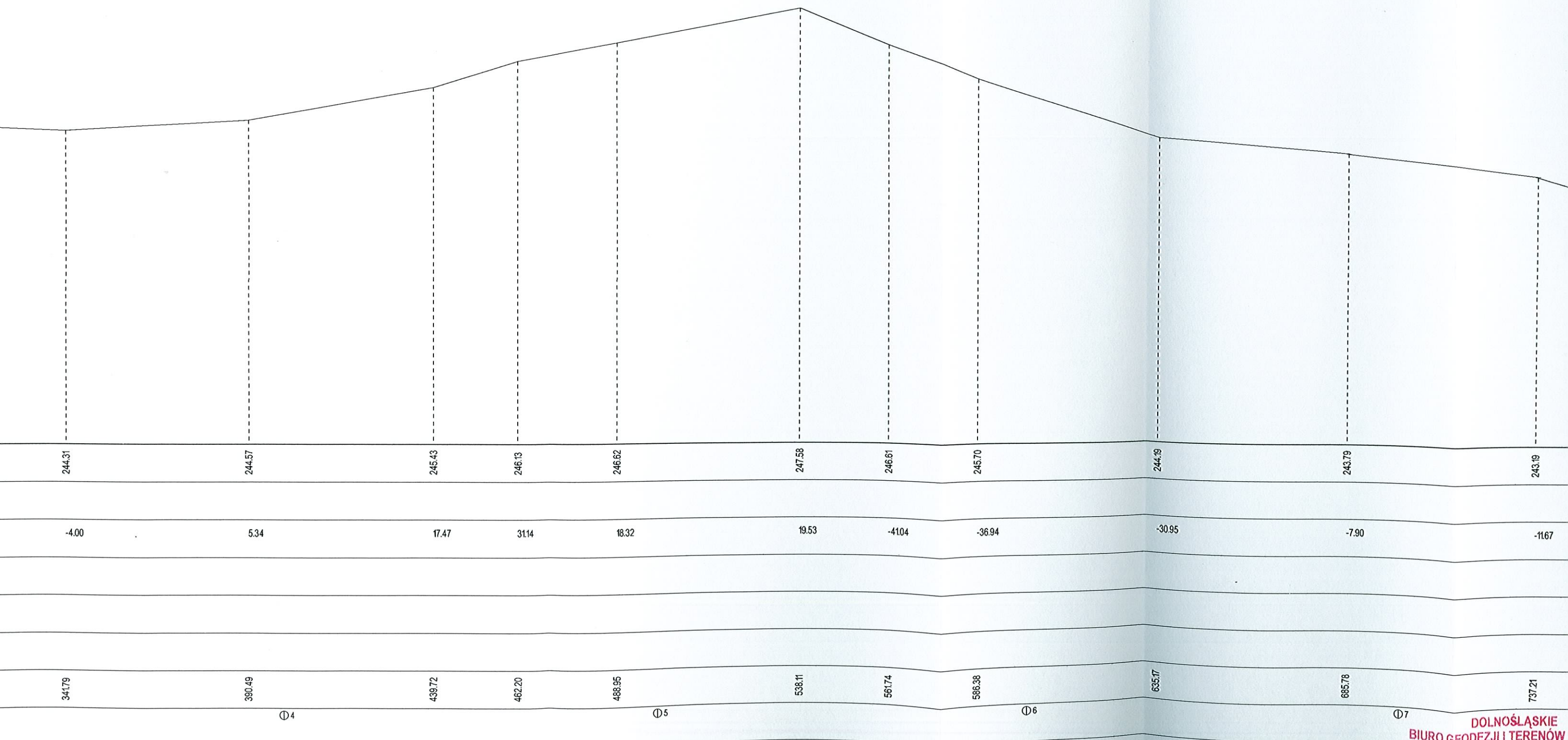
341.79

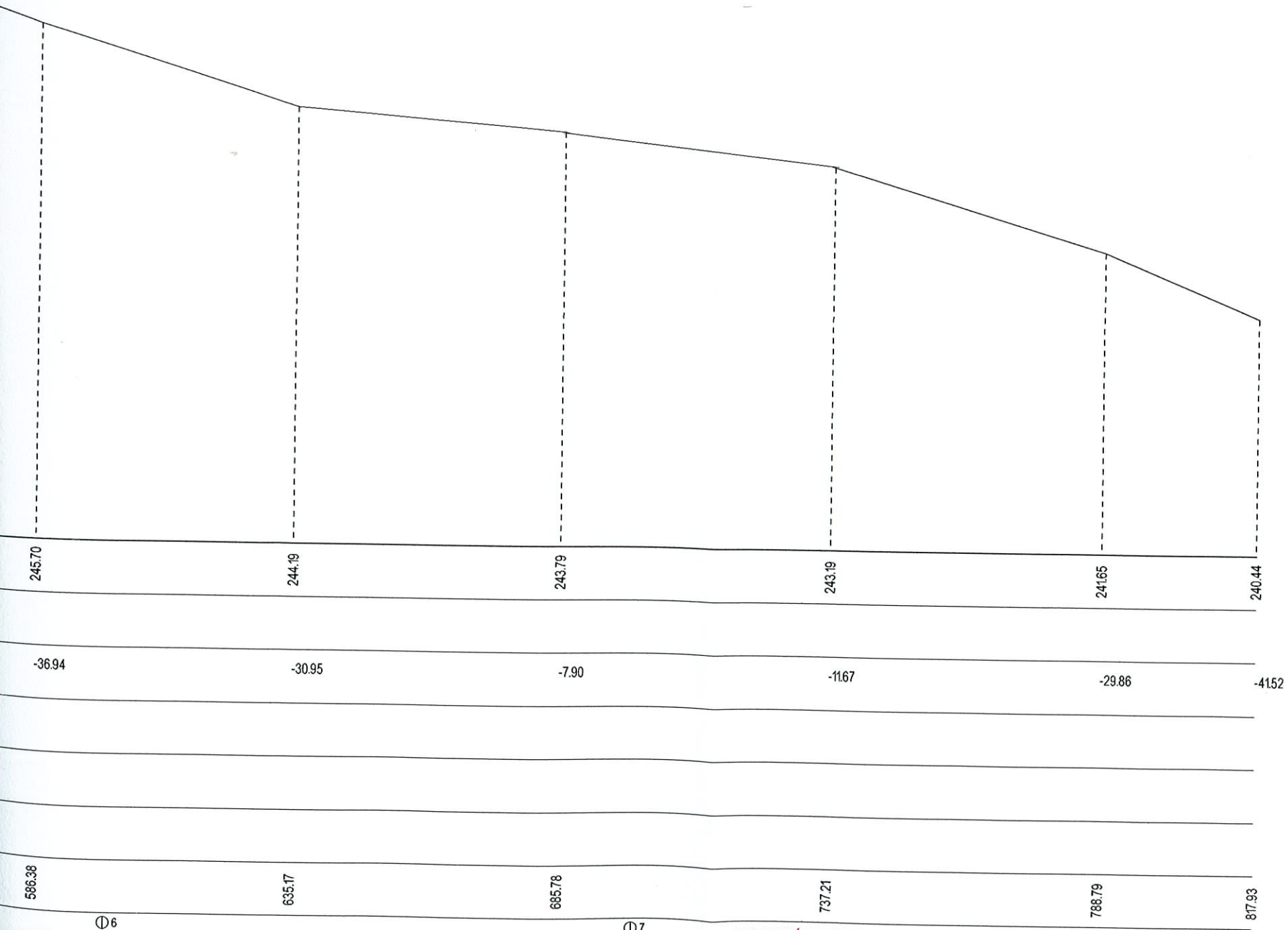
⊙⁰

⊙¹

⊙²

⊙³





DOLNOŚLĄSKIE
BIURO GEODEZJI I TERENÓW ROLNYCH

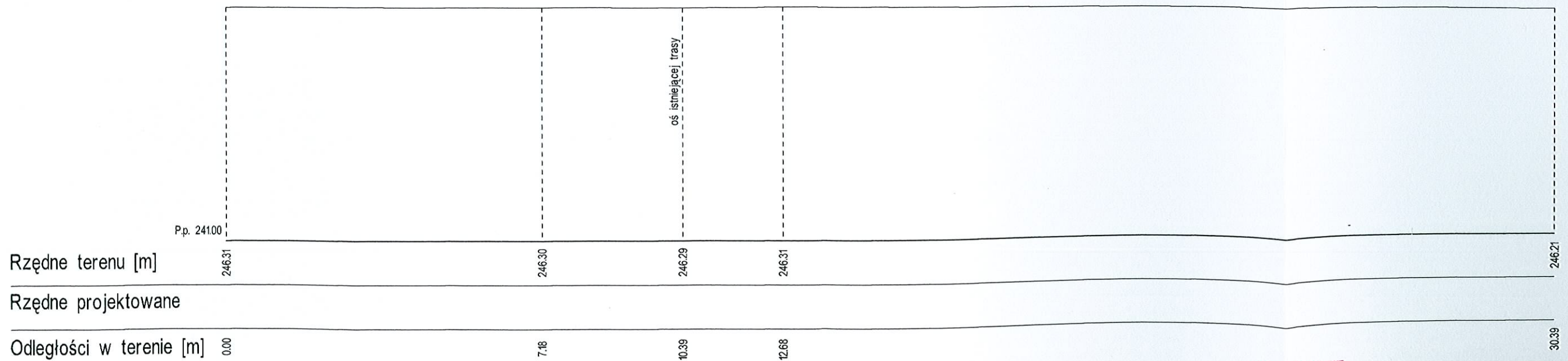
Pracownia Terenowa w Oleśnicy
 ul. Słowackiego 10 56-400 OLEŚNICA
 tel./fax: 071 811 10 00

KIEROWNIK
 Pracowni Terenowej DGGiTR w Oleśnicy

SKALA 1 : $\frac{100}{100}$

Przekrój poprzeczny nr 1
km 0+000

Trasa Gola Wielka
Gmina Twardogóra
Dz.nr 68 AM1



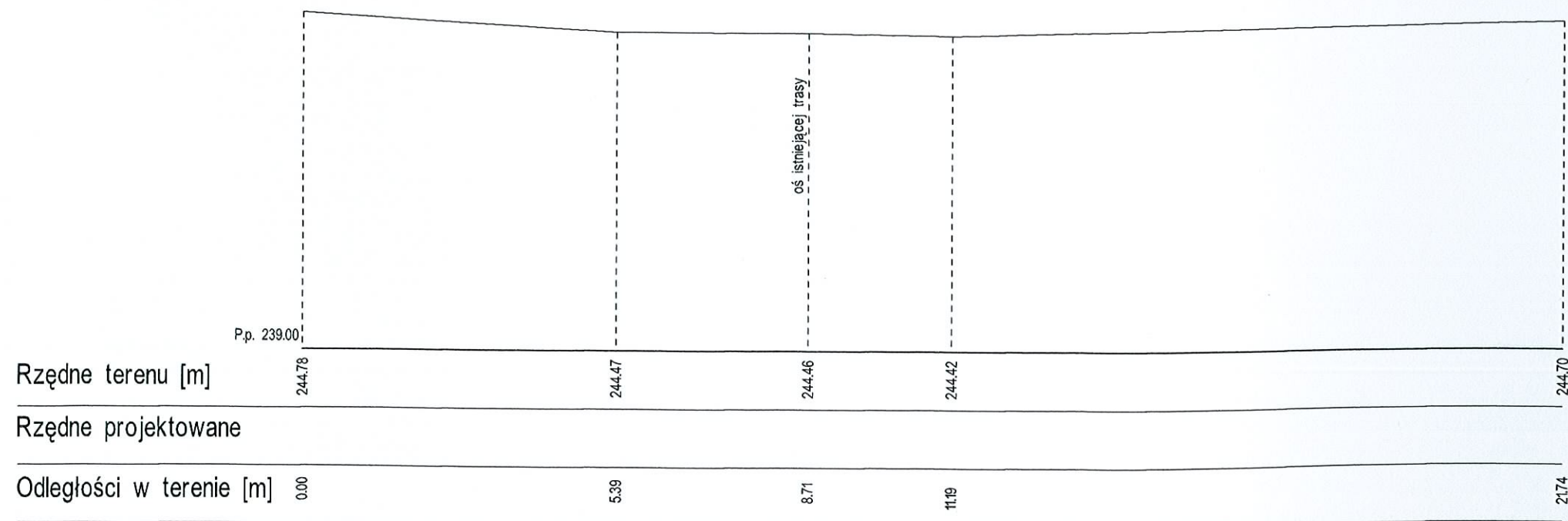
DOLNOŚLĄSKIE
BIURO GEODEZJI I TERENÓW ROLNYCH
Pracownia Terenowa w Oleśnicy
ul. Słowackiego 10 56-400 OLEŚNICA
tel. / fax 071/314-39-11
REGON 932715803 NIP 897-16-66-349

KIEROWNIK
Pracowni Terenowej DGGTR w Oleśnicy
inż. Tadeusz Żukowski
upr. zaw. 6795

SKALA 1 : $\frac{100}{100}$

Przekrój poprzeczny nr 2
km 0+046

Trasa Gola Wielka
Gmina Twardogóra
Działka nr 68 AM1



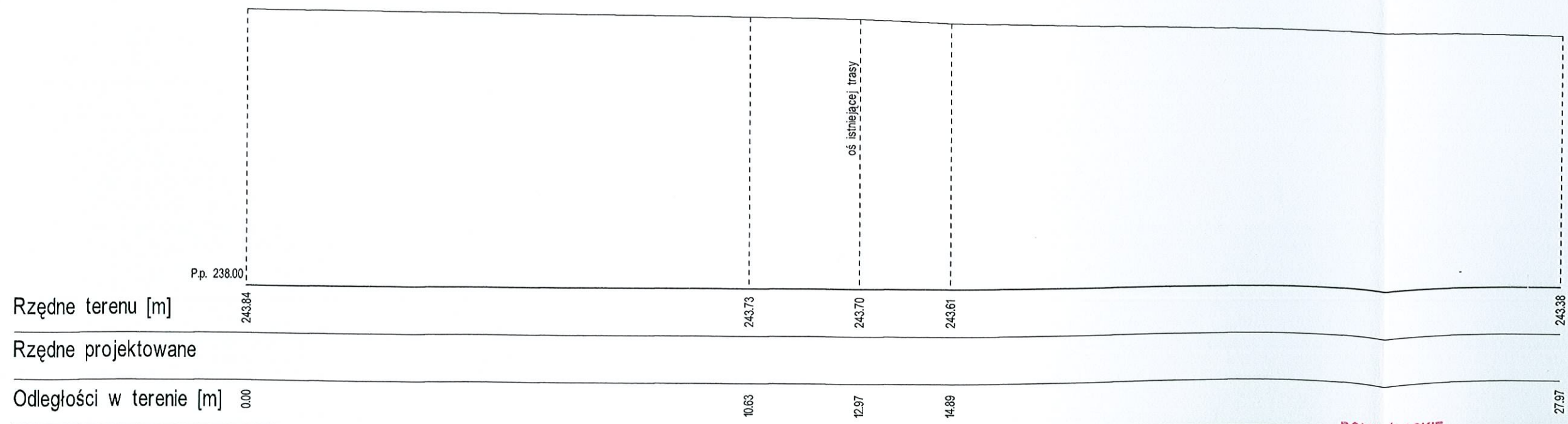
DOLNOŚLĄSKIE
BIURO GEODEZJI I TERENÓW ROLNYCH
Pracownia Terenowa w Oleśnicy
ul. Słowackiego 10 56-400 OLEŚNICA
tel. / fax 071/314-39-11
REGON 932715803 NIP 897-16-66-349

KIEROWNIK
Pracowni Terenowej DRGITR w Oleśnicy
inż. *Tadeusz Żukowski*
Dop. ZAW. 6795

SKALA 1 : $\frac{100}{100}$

Przekrój poprzeczny nr 3
km 0+100

Trasa Gola Wielka
Gmina Twardogóra
Działka nr 68 AM1



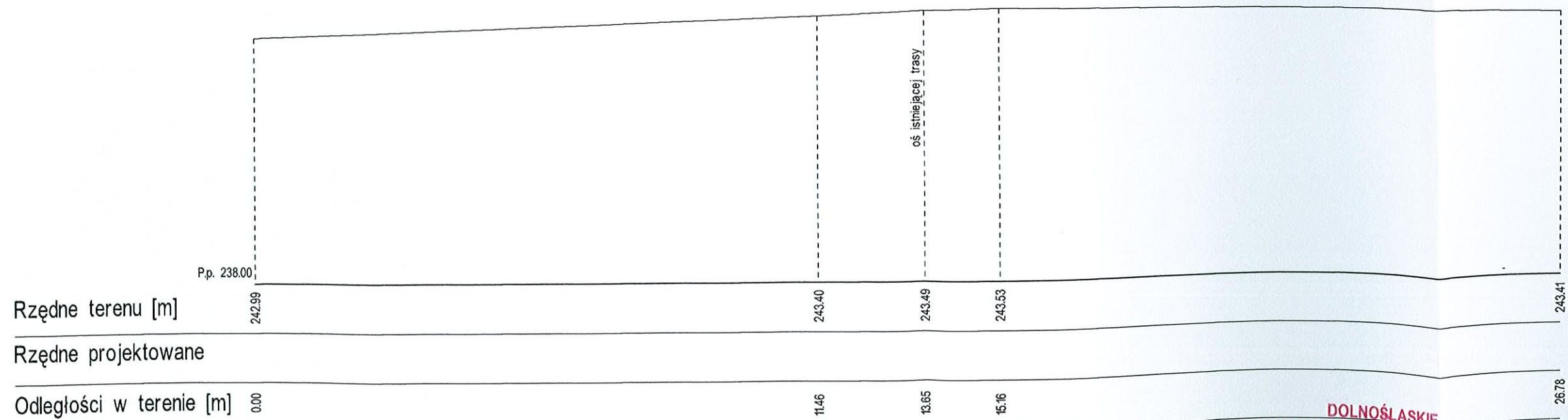
DOLNOŚLĄSKIE
BIURO GEODEZJI I TERENÓW ROLNYCH
Pracownia Terenowa w Oleśnicy
ul. Słowackiego 10 56-400 OLEŚNICA
tel. / fax 071/314-39-11
REGON 932715803 NIP 897-16-66-349

KIEROWNIK
Pracowni Terenowej DPGIT w Oleśnicy
inż. *[Signature]* Żukowski
upr. zaw. 6795

SKALA 1 : $\frac{100}{100}$

Przekrój poprzeczny nr 4
km 0+147

Trasa Gola Wielka
Gmina Twardogóra
Działka nr 68 AM1



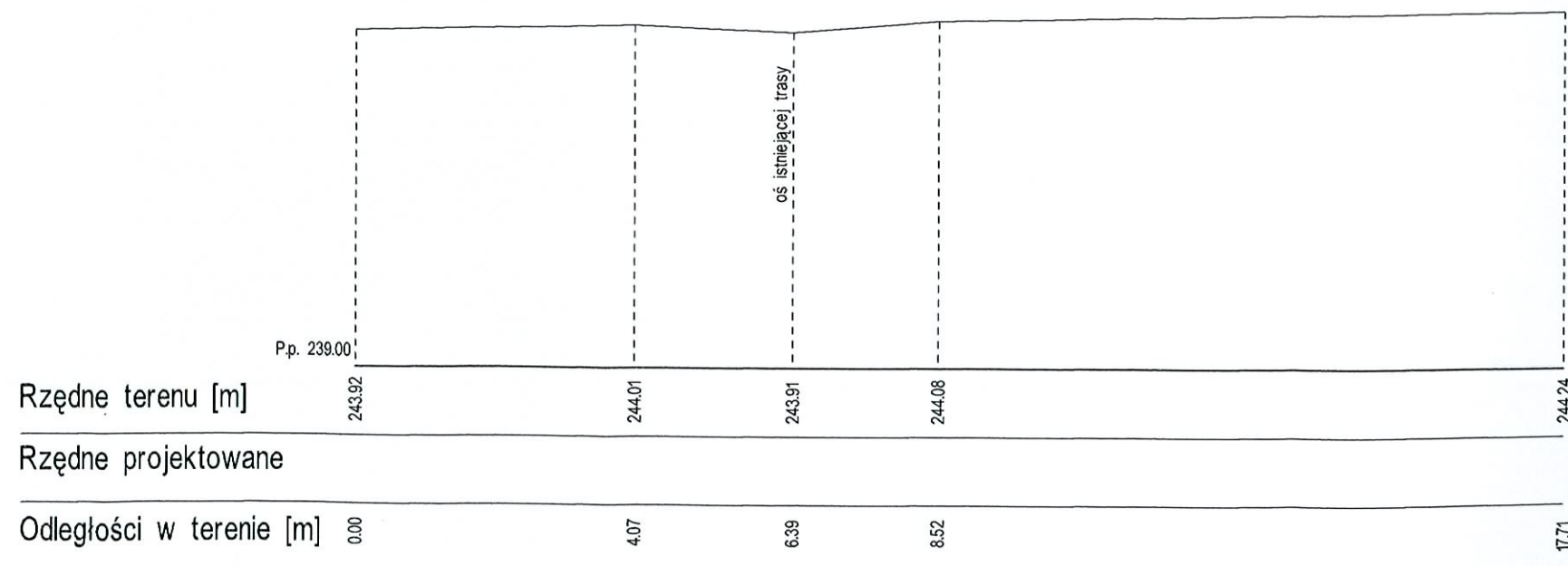
DOLNOŚLASKIE
BIURO GEODEZJI I TERENÓW ROLNYCH
Pracownia Terenowa w Oleśnicy
ul. Słowackiego 10 56-400 OLEŚNICA
tel. / fax 071/314-39-11
REGON 932715803 NIP 897-16-66-349

KIEROWNIK
Pracowni Terenowej DGGTR w Oleśnicy
inż. Mariusz Żukowski
upr. zaw. 6795

SKALA 1 : $\frac{100}{100}$

Przekrój poprzeczny nr 5
km 0+195

Trasa Gola Wielka
Gmina Twardogóra
Działka nr 68 AM1



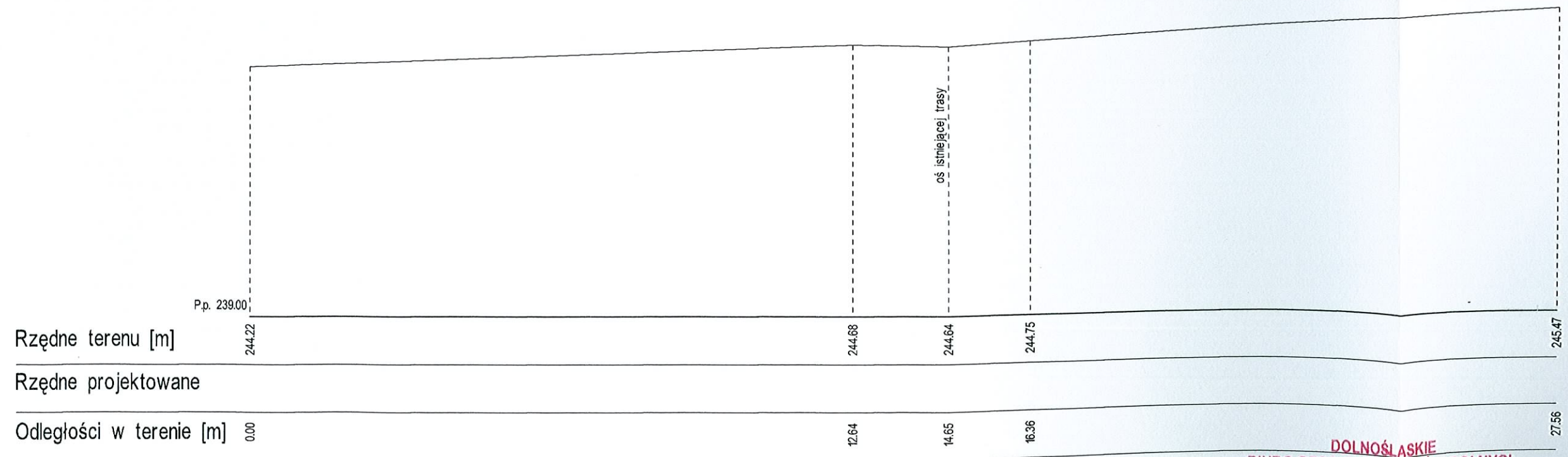
DOLNOŚLĄSKIE
BIURO GEODEZJI I TERENÓW ROLNYCH
Pracownia Terenowa w Oleśnicy
ul. Słowackiego 10 56-400 OLEŚNICA
tel. / fax 071/314-39-11
REGON 932715803 NIP 897-16-66-349

KIEROWNIK
Pracowni Terenowej DBGiR w Oleśnicy
Inż. Tadeusz Żukowski
Aw. Zaw. 8795

SKALA 1 : $\frac{100}{100}$

Przekrój poprzeczny nr 6
km 0+244

Trasa Gola Wielka
Gmina Twardogóra
Działka nr 68 AM1



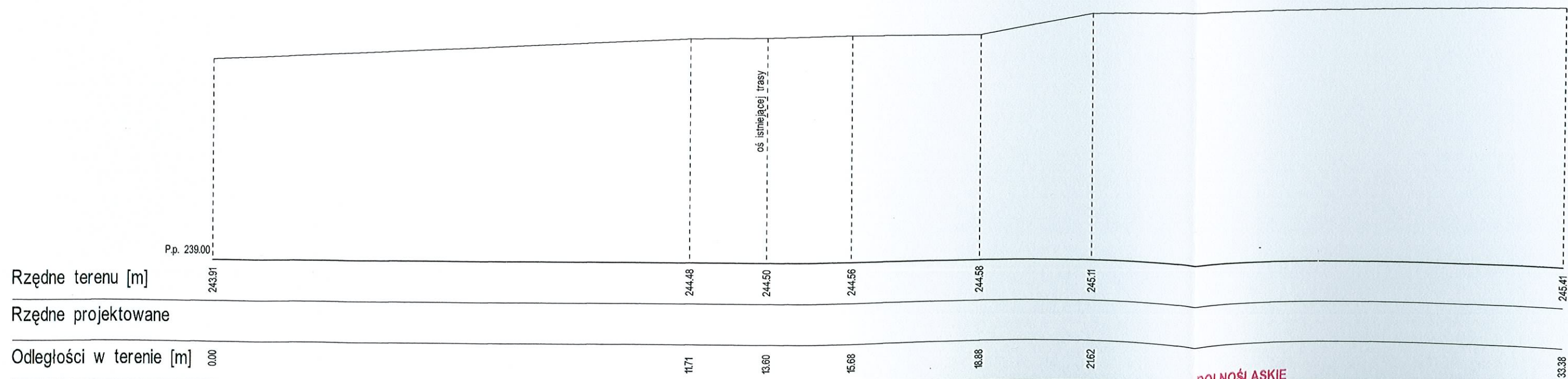
DOLNOŚLASKIE
BIURO GEODEZJI I TERENÓW ROLNYCH
Pracownia Terenowa w Oleśnicy
ul. Słowackiego 10 56-400 OLEŚNICA
tel. / fax 071/314-39-11
REGON 932715803 NIP 897-16-66-349

KIEROWNIK
Pracowni Terenowej DGGTR w Oleśnicy
Inż. Tomasz Zukowski
upr. zaw. 6795

SKALA 1 : $\frac{100}{100}$

Przekrój poprzeczny nr 7
km 0+294

Trasa Gola Wielka
Gmina Twardogóra
Działka nr 68 AM1



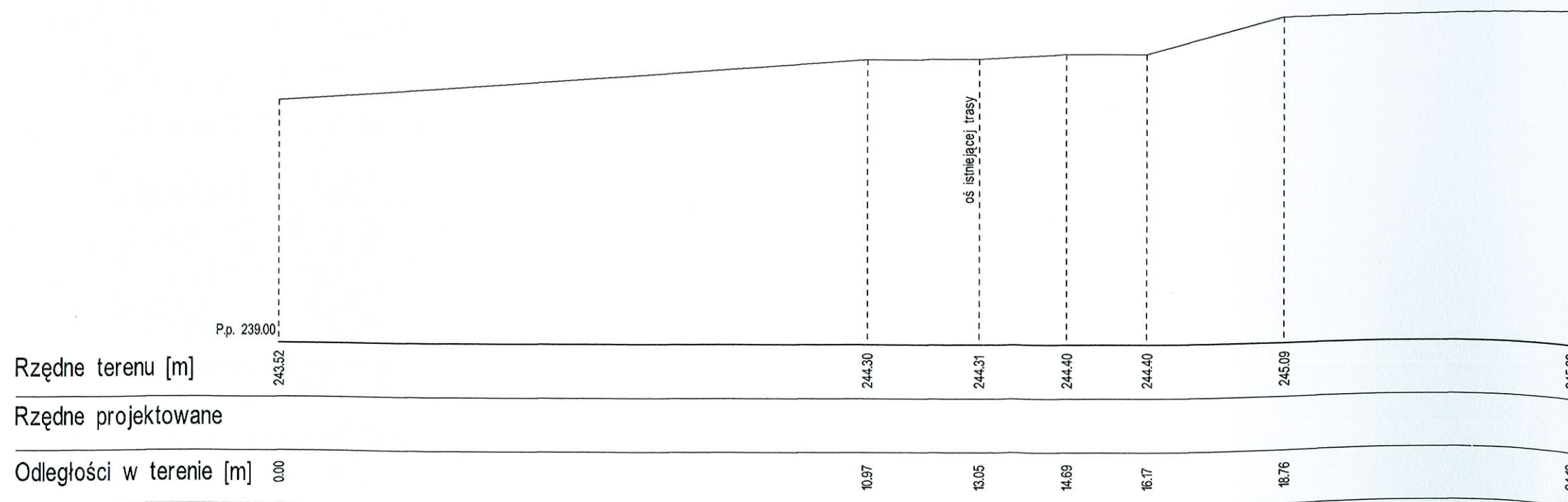
DOLNOŚLĄSKIE
BIURO GEODEZJI I TERENÓW ROLNYCH
Pracownia Terenowa w Oleśnicy
ul. Słowackiego 10 56-400 OLEŚNICA
tel. / fax 071/314-39-11
REGON 932715803 NIP 897-16-66-349

KIEROWNIK
Pracowni Terenowa w Oleśnicy
inż. Andrzej Żukowski
upr. zaw. 6795

SKALA 1 : $\frac{100}{100}$

Przekrój poprzeczny nr 8
km 0+342

Trasa Gola Wielka
Gmina Twardogóra
Działka nr 68 AM1



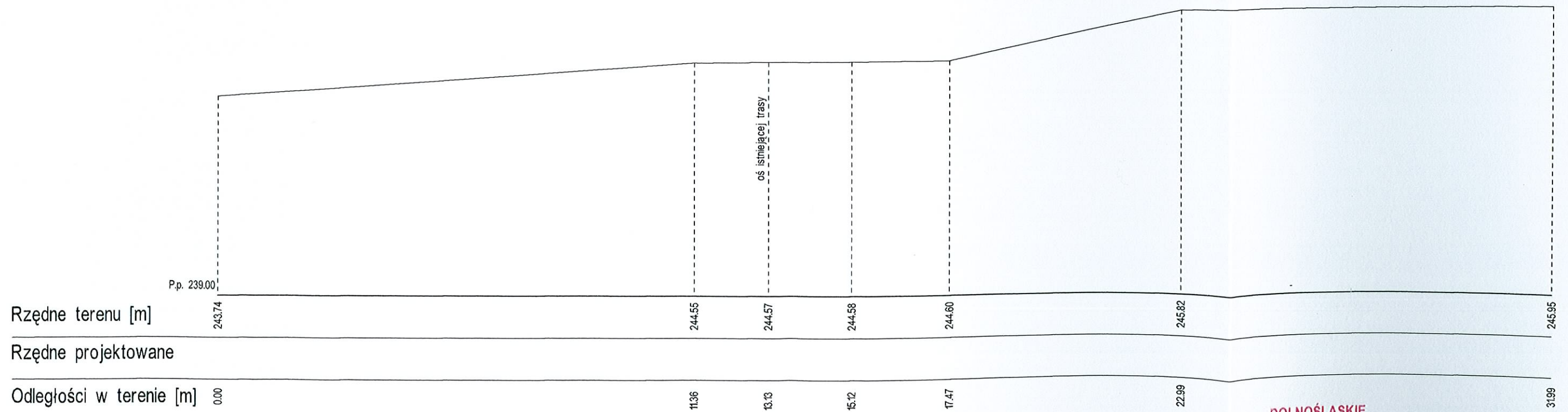
DOLNOŚLĄSKIE
BIURO GEODEZJI I TERENÓW ROLNYCH
Pracownia Terenowa w Oleśnicy
ul. Słowackiego 10 56-400 OLEŚNICA
tel. / fax 071/314-39-11
REGON 932715803 NIP 897-16-66-349

KIEROWNIK
Pracowni Terenowej PGGITB w Oleśnicy
Inż. Tadeusz Żukowski
opr. zaw. 6795

SKALA 1 : $\frac{100}{100}$

Przekrój poprzeczny nr 9
km 0+390

Trasa Gola Wielka
Gmina Twardogóra
Działka nr 68 AM1



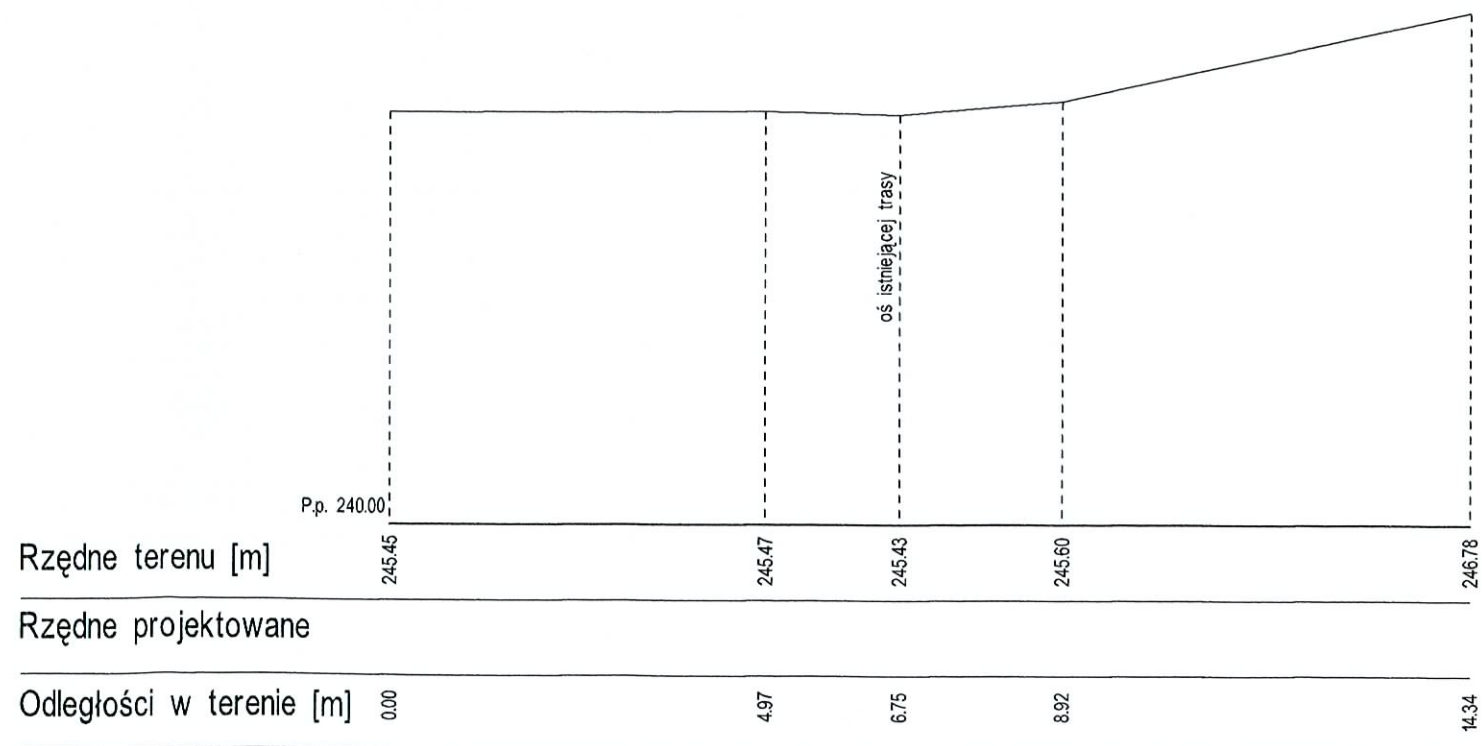
DOI NOŚLĄSKIE
BIURO GEODEZJI I TERENÓW ROLNYCH
Pracownia Terenowa w Oleśnicy
ul. Słowackiego 10 56-400 OLEŚNICA
tel. / fax 071/314-39-11
REGON 932715803 NIP 897-16-66-349

KIEROWNIK
Pracowni Terenowej DBG/IR w Oleśnicy
inż. Paweł Żukowski
upr. zaw. 6795

SKALA 1 : $\frac{100}{100}$

Przekrój poprzeczny nr 10
km 0+440

Trasa Gola Wielka
Gmina Twardogóra
Działka nr 68 AM1



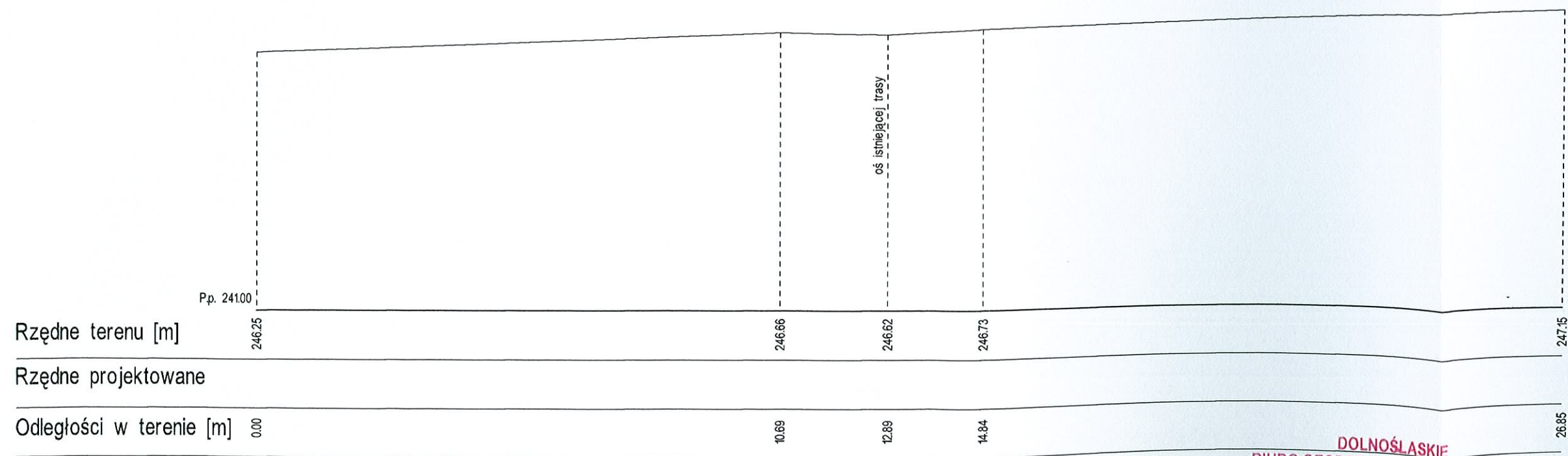
DOLNOŚLĄSKIE
BIURO GEODEZJI I TERENÓW ROLNYCH
Pracownia Terenowa w Oleśnicy
ul. Słowackiego 10 56-400 OLEŚNICA
tel. / fax 071/314-39-11
REGON 932715803 NIP 897-16-66-349

KIEROWNIK
Pracowni Terenowej BGD/ITR w Oleśnicy
inż. Tadeusz Żukowski
DPI 24/W 6795

SKALA 1 : $\frac{100}{100}$

Przekrój poprzeczny nr 11
km 0+489

Trasa Goła Wielka
Gmina Twardogóra
Działka nr 68 AM1



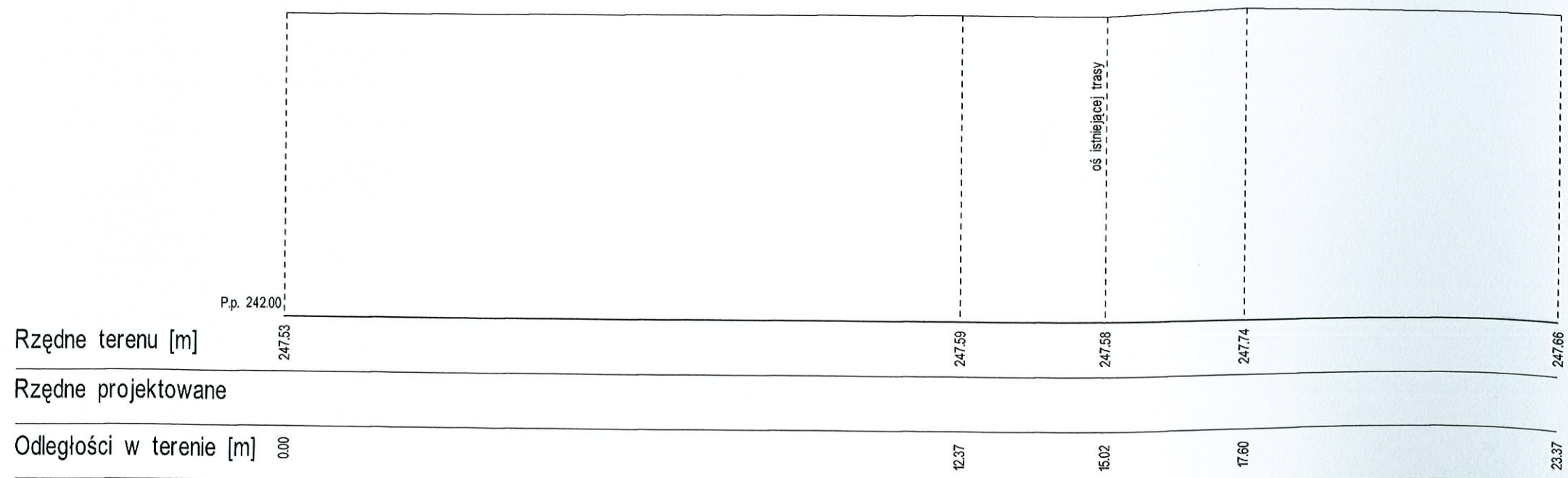
DOLNOŚLASKIE
BIURO GEODEZJI I TERENÓW ROLNYCH
Pracownia Terenowa w Oleśnicy
ul. Słowackiego 10 56-400 OLEŚNICA
tel. / fax 071/314-39-11
REGON 932715803 NIP 897-16-66-349

KIEROWNIK
Pracowni Terenowej DBGITR w Oleśnicy
Inż. Józef Zukowski
upr. zaw. 6795

SKALA 1 : $\frac{100}{100}$

Przekrój poprzeczny nr 12
km 0+538

Trasa Gola Wielka
Gmina Twardogóra
Działka nr 68 AM1



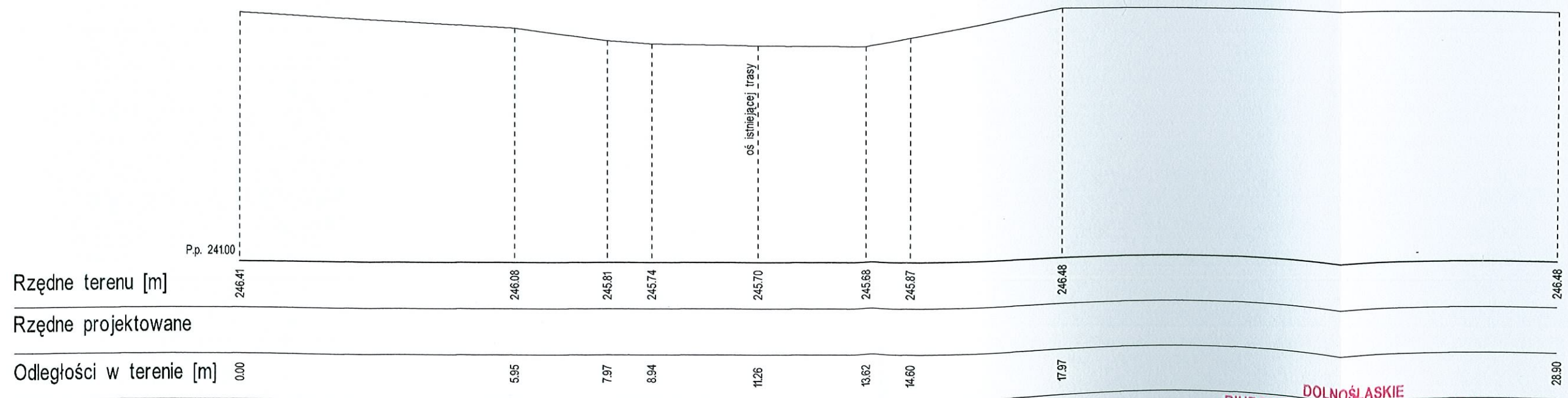
DOLNOŚLĄSKIE
BIURO GEODEZJI I TERENÓW ROLNYCH
Pracownia Terenowa w Oleśnicy
ul. Słowackiego 10 56-400 OLEŚNICA
tel. / fax 071/314-39-11
REGON 932715803, NIP 897-16 66 240

KIEROWNIK
Pracowni Terenowej DGGITP w Oleśnicy
Inż. Andrzej Zakowski
NIP 897-16 66 240

SKALA 1 : $\frac{100}{100}$

Przekrój poprzeczny nr 13
km 0+586

Trasa Gola Wielka
Gmina Twardogóra
Działka nr 68 AM1




DOLNOŚLĄSKIE
BIURO GEODEZJI I TERENÓW ROLNYCH
Pracownia Terenowa w Oleśnicy
ul. Słowackiego 10 56-400 OLEŚNICA
tel. / fax 071/314-39-11
REGON 932715803 NIP 897-16-66-349

KIEROWNIK
Pracowni Terenowej DGGITP w Oleśnicy
Inż. Tadeusz Żukowski
upr. zaw. 6795

Przekrój poprzeczny nr 14
km 0+635

Trasa Gola Wielka
Gmina Twardogóra
Działka nr 68 AM1



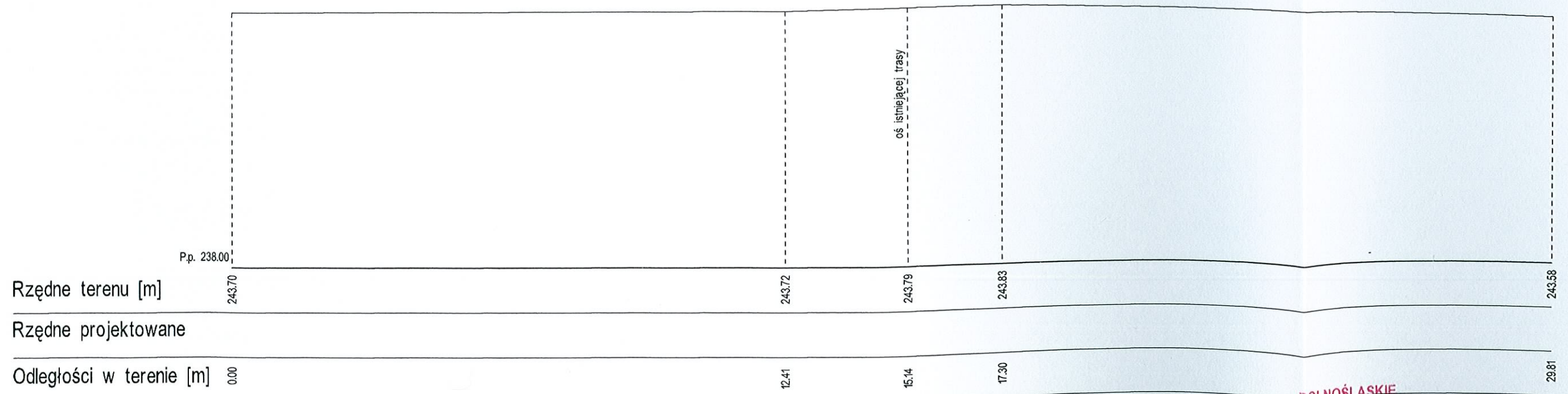
DOLNOŚLĄSKIE
BIURO INŻYNIERSTWA I TERENÓW ROLNICZYCH
Biuro Terenowe w Oleśnicy
ul. Piłsudskiego 10 56-400 OLEŚNICA
tel. 071/314-39-11 / fax 071/314-39-11
715803 NIP 897-16-66-349

KIEROWNIK
Pracowni Terenowej DGGITR w Oleśnicy
Inż. Przemysław Żukowski
upr. zaw. 6795

SKALA 1 : $\frac{100}{100}$

Przekrój poprzeczny nr 15
km 0+686

Trasa Gola Wielka
Gmina Twardogóra
Działka nr 68 AM1



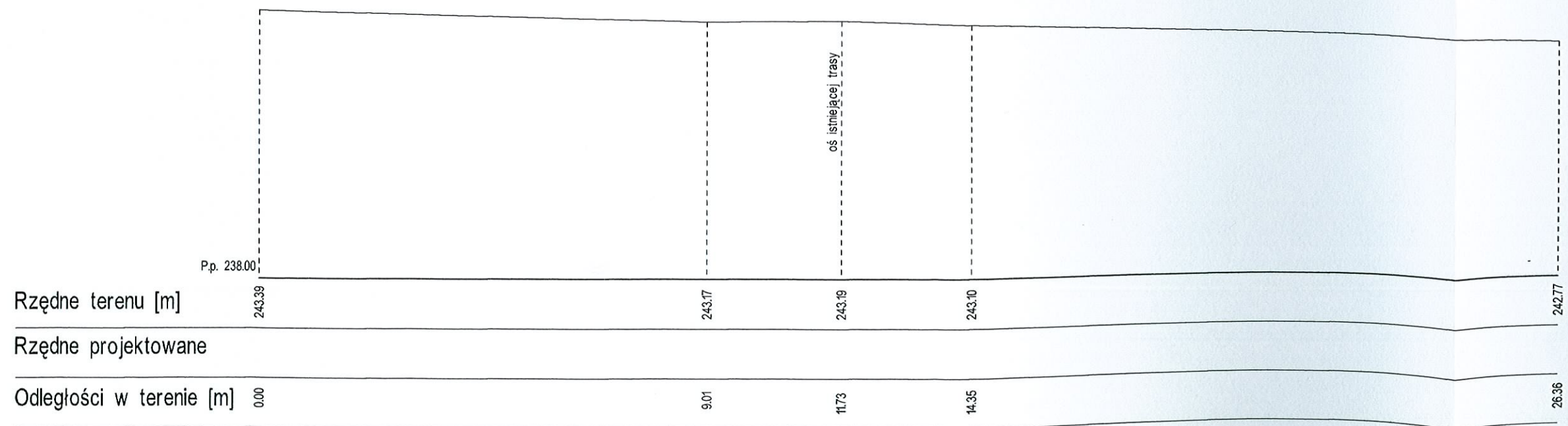
DOLNOŚLĄSKIE
BIURO GEODEZJI I TERENÓW ROLNYCH
Pracownia Terenowa w Oleśnicy
ul. Słowackiego 10 56-400 OLEŚNICA
tel. / fax 071/314-39-11
REGON 932715803 NIP 897-16-66-349

KIEROWNIK
Pracowni Terenowej DGGIT w Oleśnicy
Inż. Andrzej Żukowski
upr. zaw. 6795

SKALA 1 : $\frac{100}{100}$

Przekrój poprzeczny nr 16
km 0+737

Trasa Gola Wielka
Gmina Twardogóra
Działka nr 68 AM1



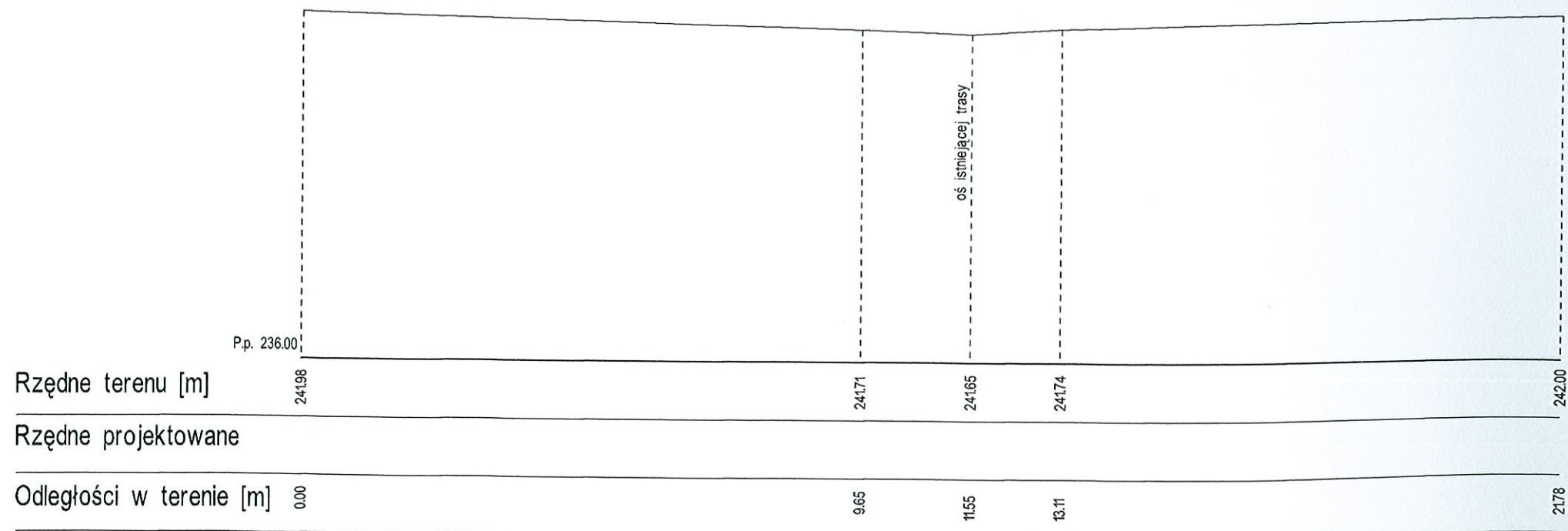
DOLNOŚLĄSKIE
BIURO GEODEZJI I TERENÓW ROLNYCH
Pracownia Terenowa w Oleśnicy
ul. Słowackiego 10 56-400 OLEŚNICA
tel. / fax 071/314-39-11
REGON 932715803 NIP 897-16-66-349

KIEROWNIK
Pracowni Terenowej OPGITR w Oleśnicy
inż. *Tomasz Żukowski*
upr. zaw. 6795

SKALA 1 : $\frac{100}{100}$

Przekrój poprzeczny nr 17
km 0+789

Trasa Gola Wielka
Gmina Twardogóra
Działka nr 68 AM1



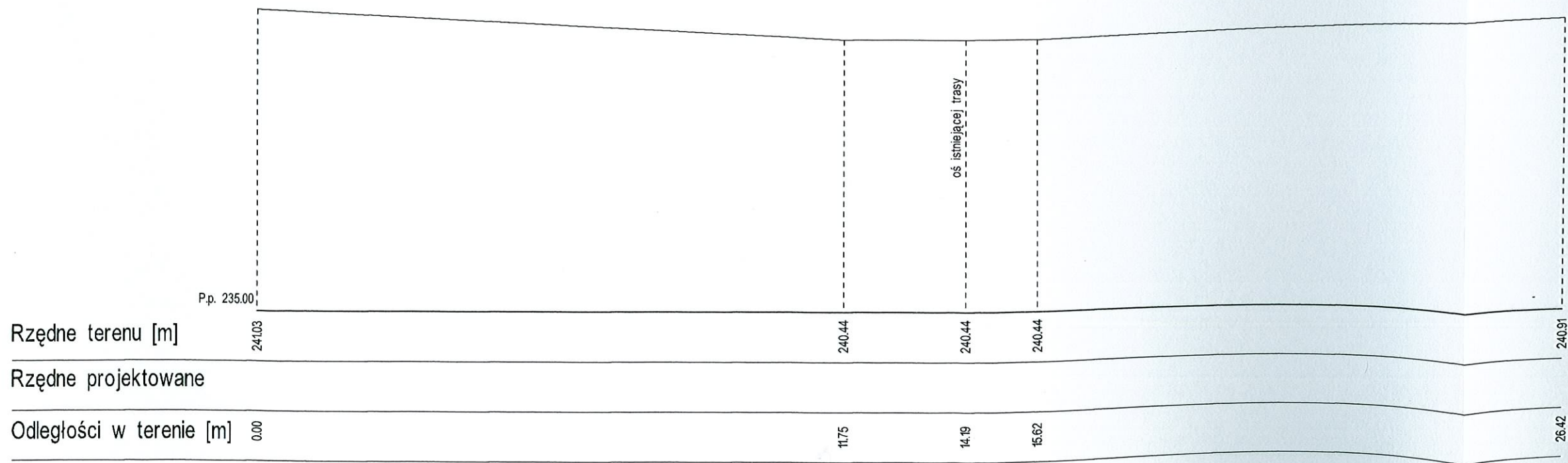
DOLNOŚLĄSKIE
BIURO GEODEZJI I TERENÓW ROLNYCH
Pracownia Terenowa w Oleśnicy
ul. Słowackiego 10 56-400 OLEŚNICA
tel. / fax 071/314-39-11
REGON 932715803 NIP 897-16-66-349

KIEROWNIK
Pracowni Terenowej DBGiTR w Oleśnicy
inż. Tadeusz Żukowski
upr. zaw. 6795

SKALA 1 : $\frac{100}{100}$

Przekrój poprzeczny nr 18
km 0+818

Trasa Gola Wielka
Gmina Twardogóra
Działka nr 68 AM1



DOLNOŚLĄSKIE
BIURO GEODEZJI I TERENÓW ROLNYCH
Pracownia Terenowa w Oleśnicy
ul. Słowackiego 10 56-400 OLEŚNICA
tel. / fax 071/314-39-11
REGON 932715803 NIP 897-16-66-349

KIEROWNIK
Pracowni Terenowej DGGITP w Oleśnicy
Inż. Robert Żukowski
upr. zaw. 6795