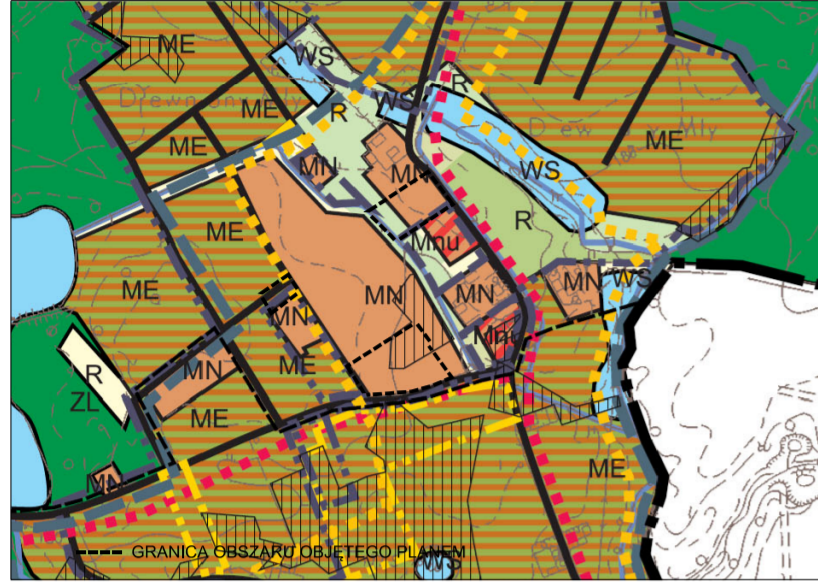
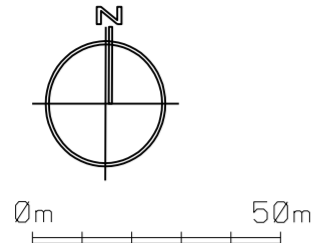


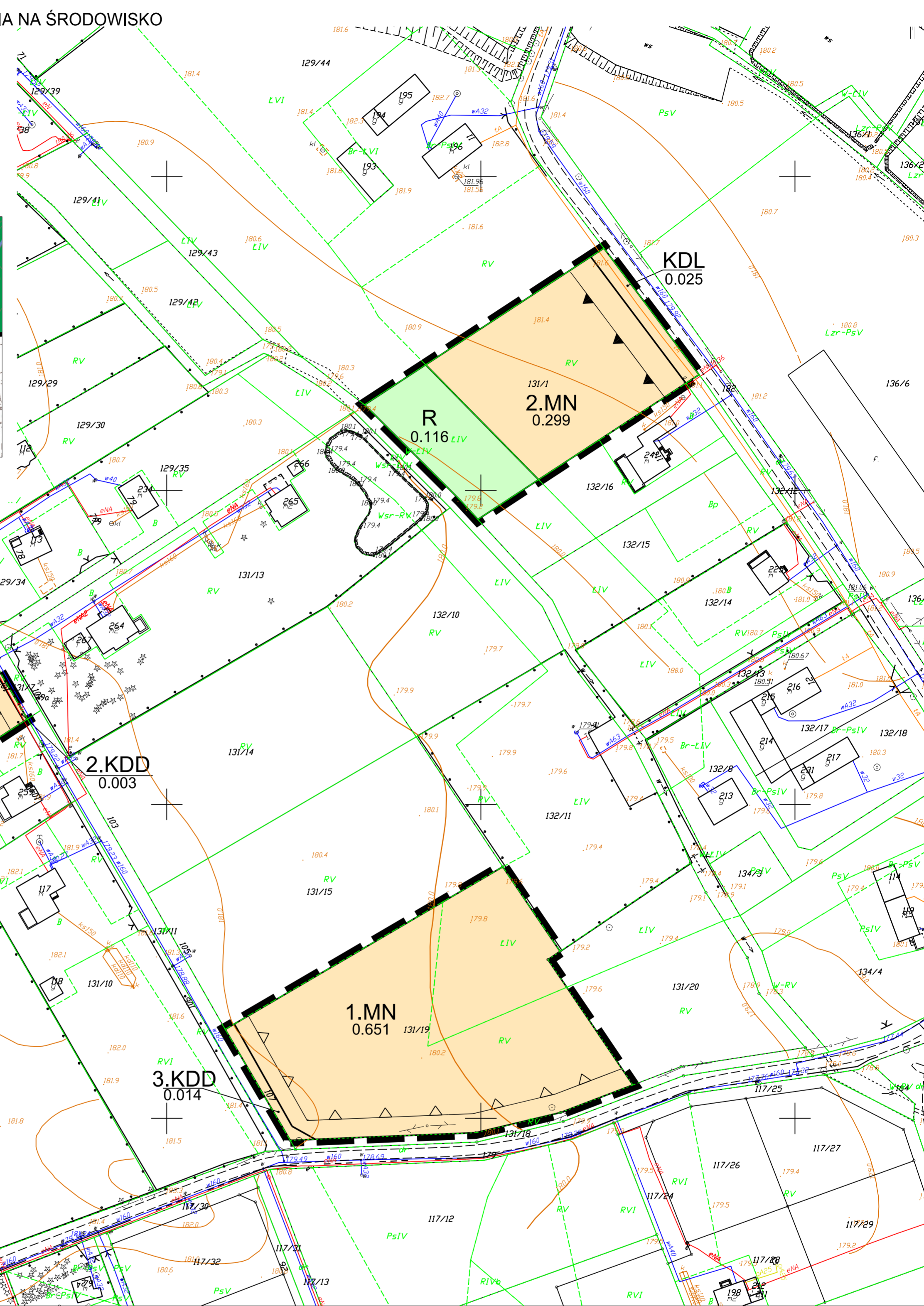


MIEJSCOWY PLAN ZAGOSPODAROWANIA PRZESTRZENNEGO DLA DZIAŁEK NR 131/1, 131/6, 131/19 OBRĘB DROGOSZOWICE, GMINA TWARDOGÓRA

PROGNOZA ODDZIAŁYWANIA NA ŚRODOWISKO
skala 1:1000



WYRYS ZE STUDIUM UWARUNKOWAŃ KIERUNKÓW ZAGOSPODAROWANIA PRZESTRZENNEGO GMINY TWARDOGÓRA, UCHWAŁONEGO UCHWAŁĄ NR LIII/373/98 RADY MIEJSKIEJ W TWARDOGÓRZE Z DNIA 18 CZERWCA 1998 ROKU, ZMIENIONEGO UCHWAŁĄ NR XLII/66/07 RADY MIEJSKIEJ W TWARDOGÓRZE Z DNIA 26 PAŹDZIERNIKA 2007 ROKU



LEGENDA

- Granice obszaru objętego planem
- Linie rozgraniczające tereny o różnym przeznaczeniu lub różnych zasadach zagospodarowania
- Nieprzekraczalne linie zabudowy
- Obowiązujące linie zabudowy
- Granica strefy ochrony konserwatorskiej "OW" dla zabytków archeologicznych
- MN** Symbol terenu
- Teren zabudowy mieszkaniowej jednorodzinnej
- Teren zabudowy mieszkaniowej jednorodzinnej, zabudowy rekreacyjnej
- Teren rolniczy
- Teren drogi publicznej lokalnej
- Teren drogi publicznej dojazdowej

OZNACZENIA INFORMACYJNE

15.593 Powierzchnia terenu w hektarach

OZNACZENIA PROGNOZY

- Funkcje powodujące przekształcenia w środowisku i krajobrazie skutkujące emisją hałasu, zanieczyszczeń do atmosfery i wód
- Funkcje nie wywołujące istotnych zmian w środowisku - tereny rolne