# MIEJSCOWY PLAN ZAGOSPODAROW
# ROLNYCH I LEŚNYCH NA OBSZARZE

## RYSUNEK PLANU - PROJEKT
skala 1:5000

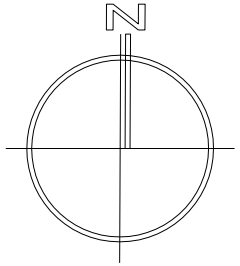

CZĘŚĆ D

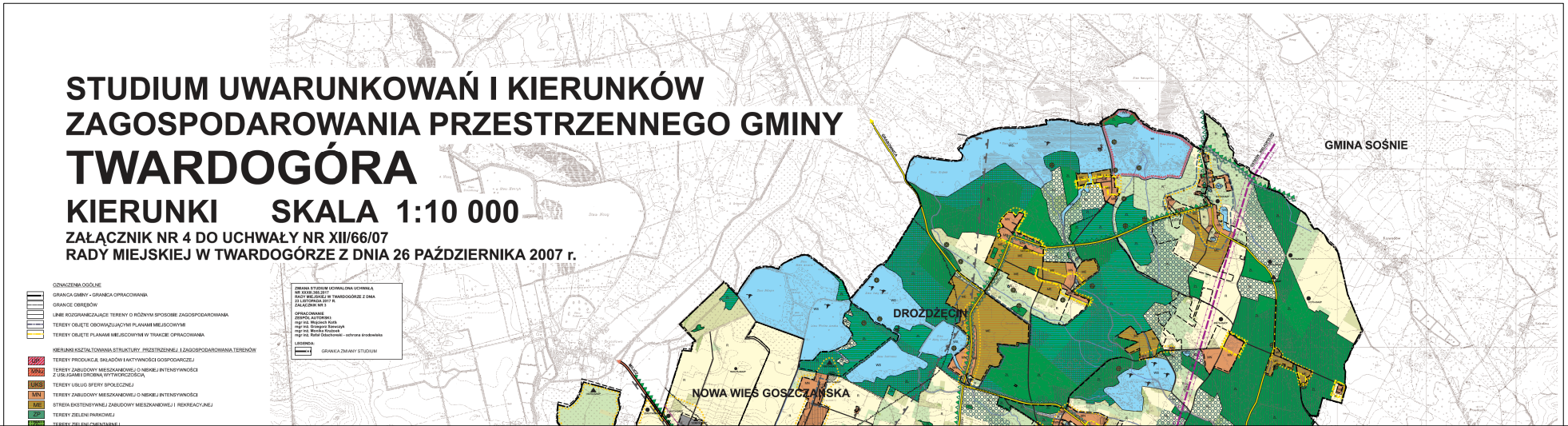

## STUDIUM UWARUNKOWAŃ I KIERUNKÓW ZAGOSPODAROWANIA PRZESTRZENNEGO GMINY
## TWARDOGÓRA
**KIERUNKI SKALA 1:10 000**

**ZAŁĄCZNIK NR 4 DO UCHWAŁY NR XII/66/07**
**RADY MIEJSKIEJ W TWARDOGÓRZE Z DNIA 26 PAŹDZIERNIKA 2007 r.**

OZNACZENIA OGÓLNE

- GRANICA GMINY - GRANICA OPRACOWANIA
- GRANCE OBRĘBÓW
- LINIE ROZGRANICZAJĄCE TERENY O RÓŻNYM SPOSOBIE ZAGOSPODAROWANIA
- TERESY OBJĘTE OBOWIĄZUJĄCYMI PLANAMI MIEJSCOWYMI
- TERESY OBJĘTE PLANAMI MIEJSCOWYMI W TRAKCIE OPRACOWANIA

KIERUNKI KSZTAŁTOWANIA STRUKTURY PRZSTRZENNEJ I ZAGOSPODAROWANIA TERENÓW

- UP TERESY PRODUKCJI, SKŁADÓW I AKTYWNOŚCI GOSPODARCZEJ
- MNu TERESY ZABUDOWY MIESZKANIOWEJ O NISKIEJ INTENSYWNOŚCI Z USŁUGAMI I DROBNĄ WYTWÓRCZOŚCIĄ
- UKS TERESY USŁUG SFERY SPOŁECZNEJ
- MN TERESY ZABUDOWY MIESZKANIOWEJ O NISKIEJ INTENSYWNOŚCI
- ME STREFA EKSTENSYWNEJ ZABUDOWY MIESZKANIOWEJ I REKREACYJNEJ
- ZP TERESY ZIELENI PARKOWEJ
- TERESY ZIELENI CMENTARNEJ

ZMIANA STUDIUM UCHWALONA UCHWAŁĄ
NR XXXIII.388.2017
RADY MIEJSKIEJ W TWARDOGÓRZE Z DNIA
23 LISTOPADA 2017 R.
ZAŁĄCZNIK NR 3

OPRACOWANIE
ZESPÓŁ AUTORSKI:
mgr inż. Wojciech Kotb
mgr inż. Grzegorz Szewczyk
mgr inż. Monika Krażek
mgr inż. Rafał Odachowski - ochrona środowiska

LEGENDA:
GRANICA ZMIANY STUDIUM

GMINA SOŚNIE
DROŻDŻĘCIN
NOWA WIEŚ GOSZCZAŃSKA

# ANIA PRZESTRZENNEGO DLA TEREN
# MIASTA I GMINY TWARDOGÓRA

# NÓW

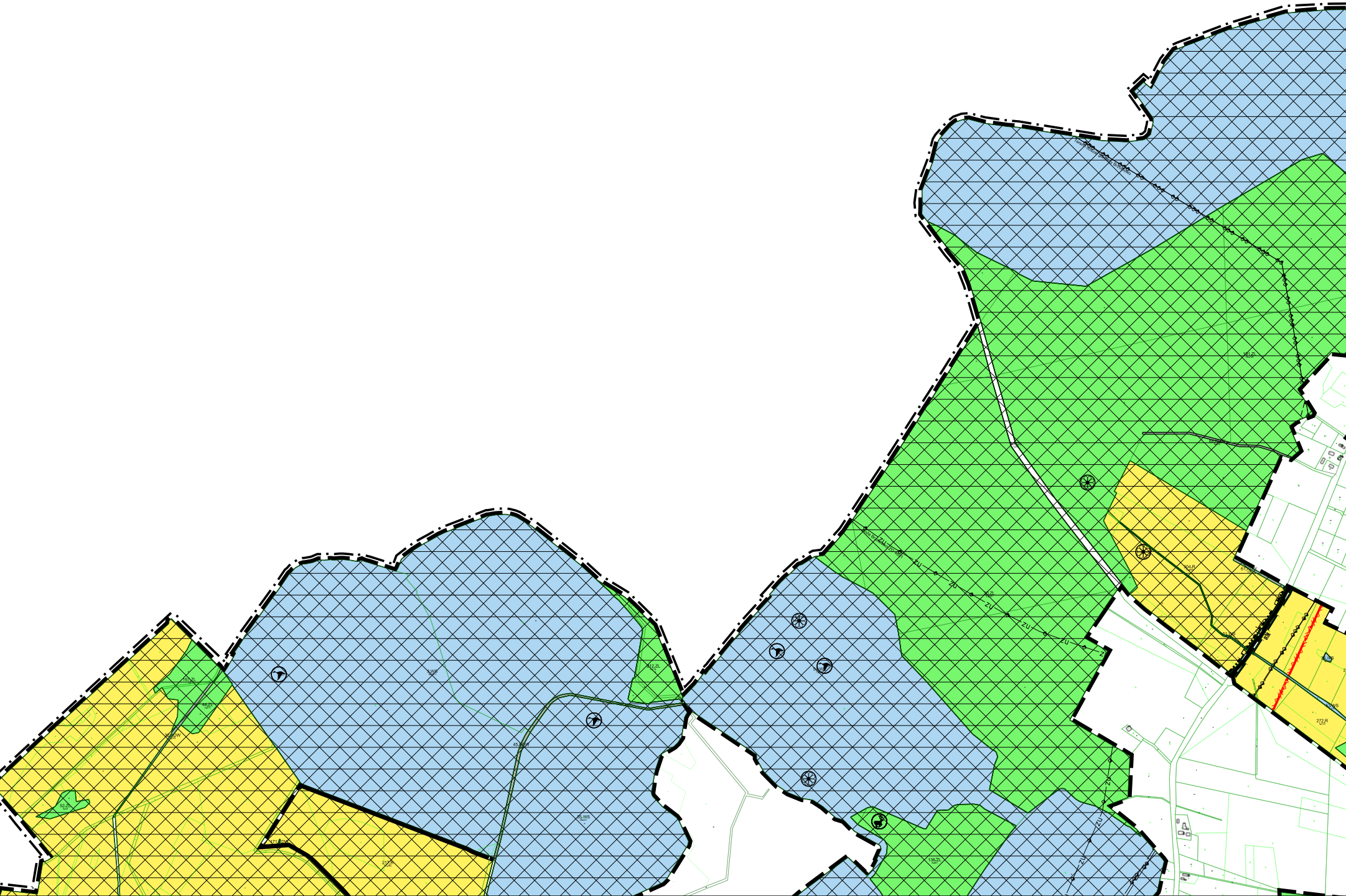
167.ZL
44.ZL
52.ZL
3.WS
212.ZL
35.WS
217.R
136.ZL
304.R
61.WS
ZU
ZU
ZU
ZU

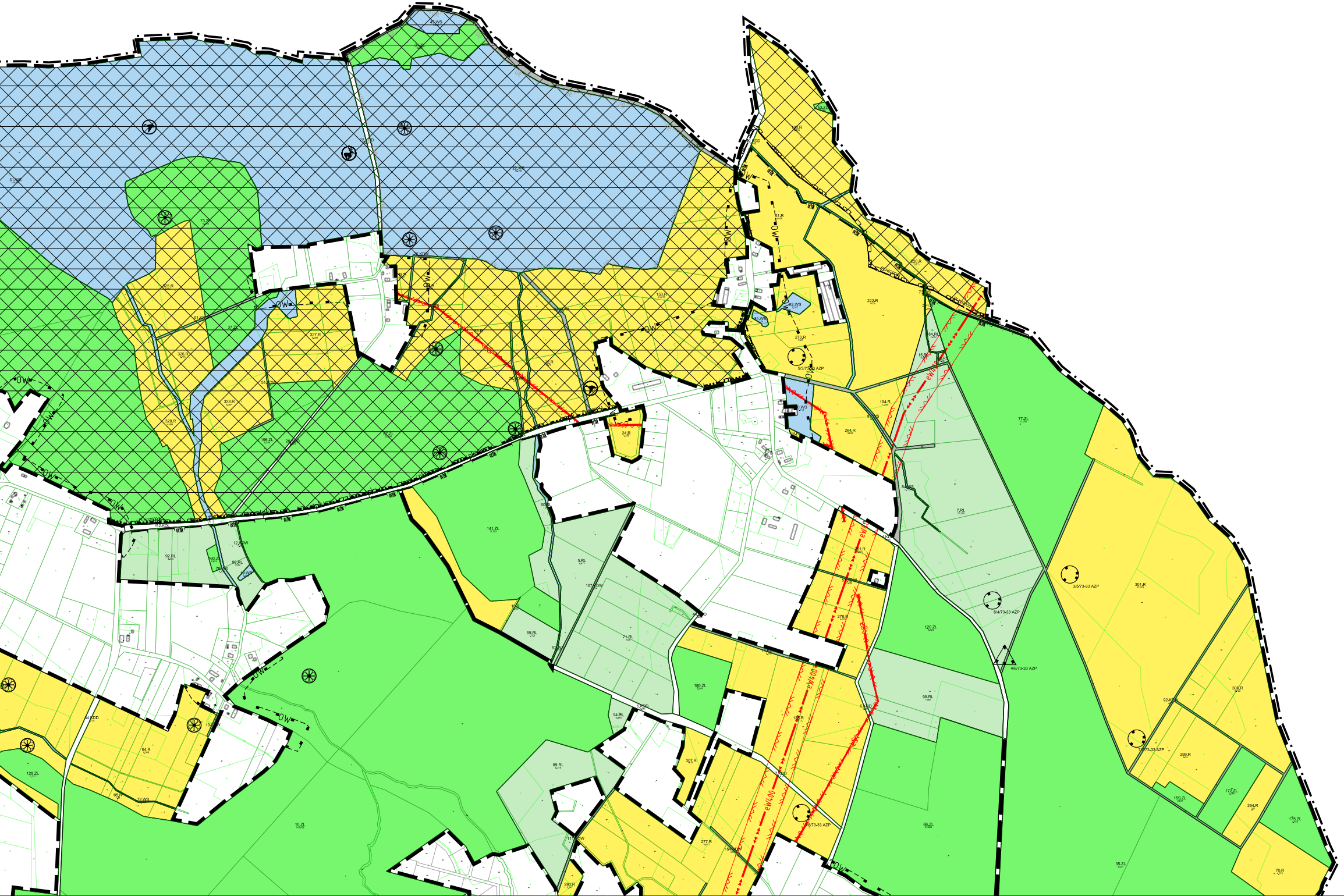

51.R
222.R
220.R
270.R
82.WS
81.WS
5/3/73-33 AZP
194.R
264.R
84.RL
15.RL
77.ZL
7.RL
3/5/73-33 AZP
301.R
6/4/73-33 AZP
4/6/73-33 AZP
120.ZL
98.RL
306.R
92.KDW
7/6/73-33 AZP
299.R
159.ZL
172.ZL
294.R
175.ZL
86.ZL
35.ZL
76.R
eW400
OW
141.ZL
5.RL
71.RL
69.RL
89.RL
277.R
180.ZL
10.ZL
128.ZL
64.R
44.KDD
72.ZL
92.RL
24.R
153.R
327.R
328.R
329.R