

UCHWAŁA NR XXXII.352.2017
RADY MIEJSKIEJ W TWARDOGÓRZE
z dnia 26 października 2017 r.

w sprawie przystąpienia do sporządzenia miejscowego planu zagospodarowania przestrzennego części obrębu Sosnówka w gminie Twardogóra

Na podstawie art. 18 ust. 2 pkt 5 ustawy z dnia 8 marca 1990 r. o samorządzie gminnym (t.j. Dz. U. z 2017 r. poz. 1875) oraz na podstawie art. 3 ust 1, art. 14 ust. 1 i 2 ustawy z dnia 27 marca 2003 r. o planowaniu i zagospodarowaniu przestrzennym (t. j. Dz. U. z 2017 r. poz. 1073) **uchwała się, co następuje:**

§1. W oparciu o analizy przeprowadzone na podstawie art. 14 ust 5 ustawy o planowaniu i zagospodarowaniu przestrzennym, przystępuje się do sporządzenia miejscowego planu zagospodarowania przestrzennego części obrębu Sosnówka w gminie Twardogóra.

§2. Granice obszaru objętego planem określa załącznik graficzny do niniejszej uchwały.




§3. Wykonanie uchwały powierza się Burmistrzowi Miasta i Gminy Twardogóra.

§4. Uchwała wchodzi w życie z dniem jej podjęcia.

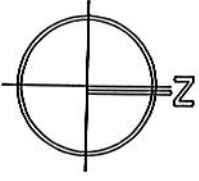
Przewodniczący Rady Miejskiej
Witold Szydełko



Załącznik do Uchwały
Nr XXXII.352.2017 r. Rady Miejskiej w Twardogórze
z dnia 26 października 2017 r.

-  Granice obszaru objętego planem
-  Granica obrębu
-  Granice gminy Twardogóra

0m
2500m



[Handwritten signature]

o. Grabowo Wielkie

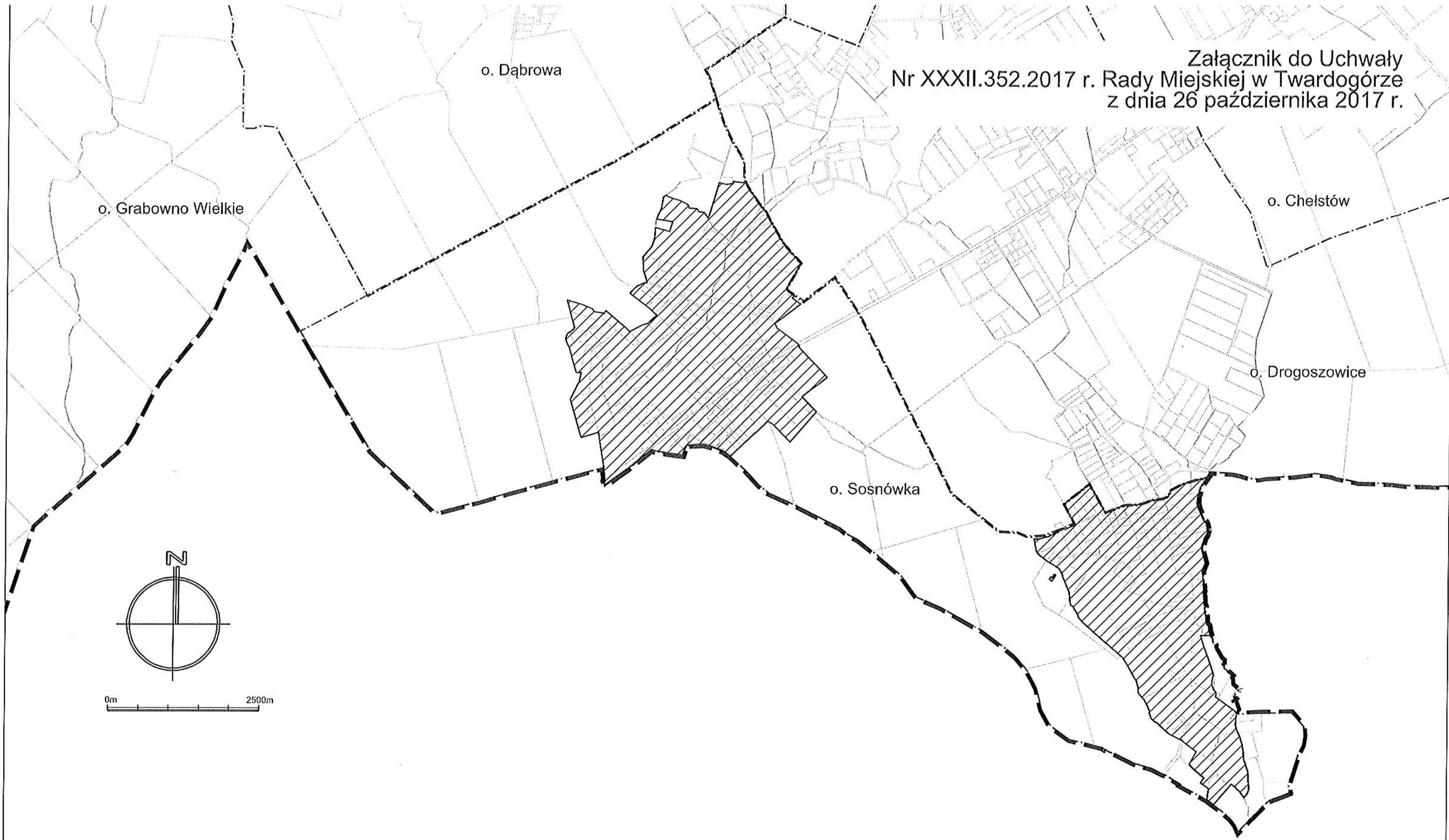
o. Dąbrowa




o. Sosnówka

o. Drogoszowice

o. Chelstów

Załącznik do Uchwały
Nr XXXII.352.2017 r. Rady Miejskiej w Twardogórze
z dnia 26 października 2017 r.



-  Granice obszaru objętego planem
-  Granica obrębu
-  Granice gminy Twardogóra

h. l. l.