



Przedsiębiorstwo Robót Inżynieryjnych K ę p n o

Zakład Usług Projektowo-Konsultingowych

BZ WBK S.A. I/O w Kępnie
21 1090 1144 0000 0001 0644 2496

NIP: 619-194-10-23

Okrzyce 7
63-630 Rychtal

tel/fax. (0-62) 78 16 701
tel. 501 592 890, 509 872 050

Projektowanie, kierowanie budową, nadzór inwestorski, ocena techniczna budynków i budowli.
Konsulting w zakresie budownictwa ogólnego i inżynieryjnego

PROJEKT WYKONAWCZY

Przekroje Poprzeczne

dla zadania pn. „Rozbudowa drogi gminnej Sądroyce – Dąbrowa
długości ok. 1,7km wraz z przebudową skrzyżowań
z drogami powiatowymi Nr 1470D i 1480D”

Zamawiający: *Gmina Twardogóra
ul. Ratuszowa 14
56-416 Twardogóra*

Branża: *Drogowa*

Lokalizacja: *droga gminna Sądroyce – Dąbrowa na odcinku od skrzyżowania z drogą powiatową
Nr 1470D – ul. Oleśnicka (granica miejscowości Twardogóra i Sądroyce) do skrzyżowania
z drogą powiatową Nr 1480D – ul. Wrocławską (skrzyżowanie dróg z Twardogóry, Grabowna
Wielkiego i Dąbrowy), gmina Twardogóra, powiat oleśnicki, woj. dolnośląskie*

Zawartość

Opracowania: *1. Część tabelaryczna
2. Część rysunkowa*

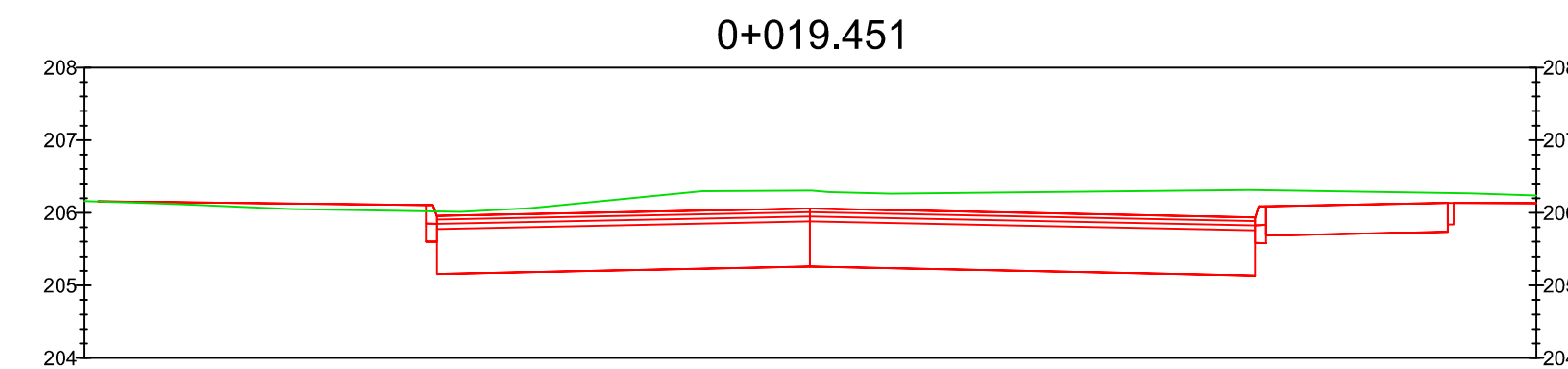
Jednostka

projektowania: *Przedsiębiorstwo Robót Inżynieryjnych Kępno
Zakład Usług Projektowo – Konsultingowych
Okrzyce 7, 63-630 Rychtal*

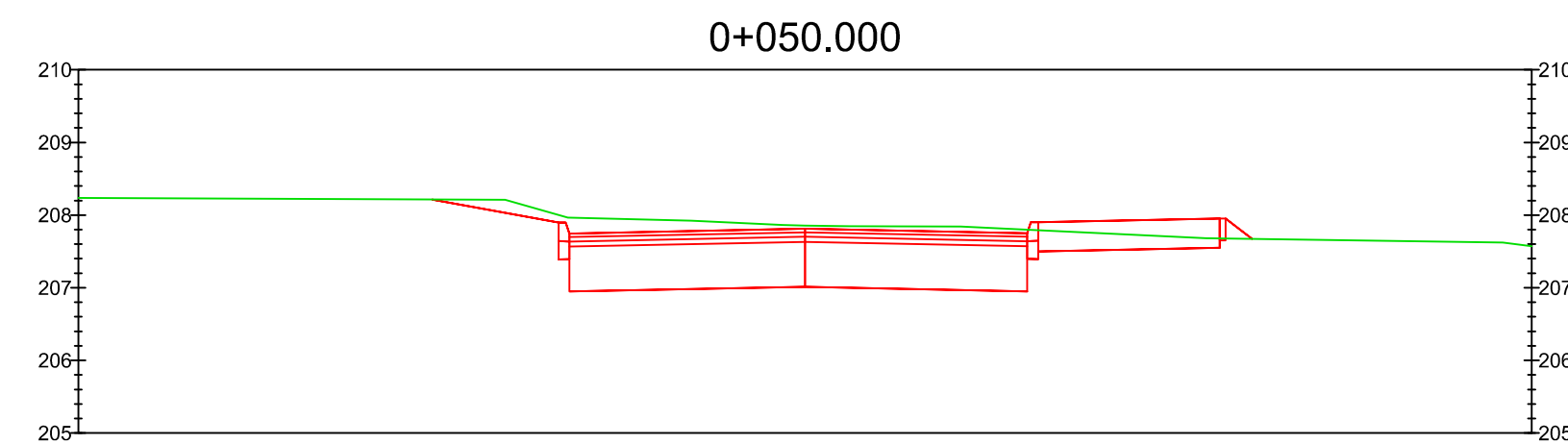
STANOWISKO	BRANŻA	IMIĘ I NAZWISKO	SPECJALNOŚĆ NR UPRAWNIEN	DATA	PODPIS
Projektant	drogowa	inż. Mariusz Walczak	KUP/0048/POOD/06	05.2016r.	
Asystent Projektanta	drogowa	mgr inż. Jacek Małecki	-	05.2016r.	
Asystent Projektanta	drogowa	mgr inż. Joanna Małecka	-	05.2016r.	
Sprawdzający	drogowa	mgr inż. Sławomir Suski	WRR-I-7131-38/02	05.2016r.	

Okrzyce, maj 2016r.

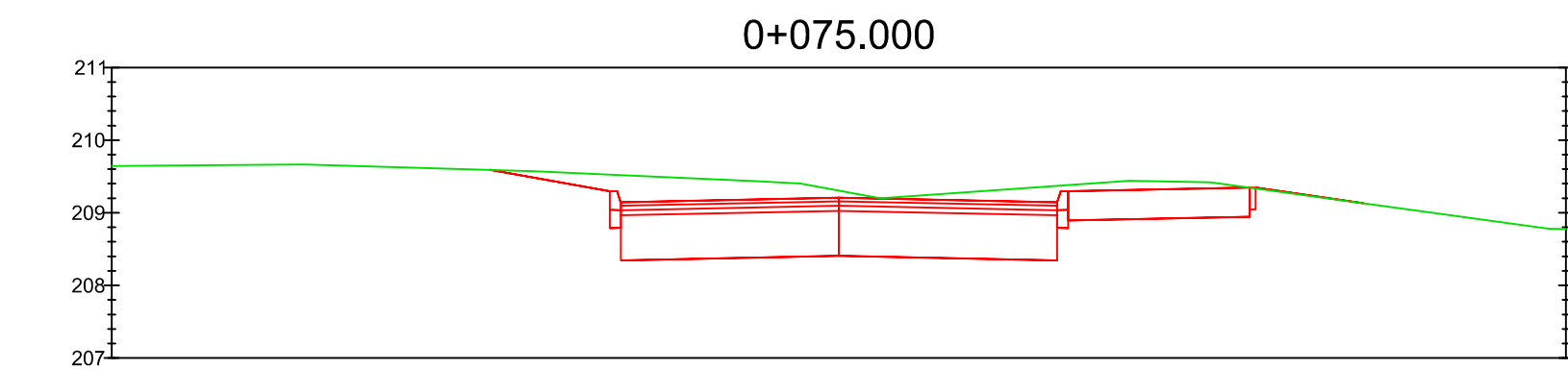
Egzemplarz nr 1



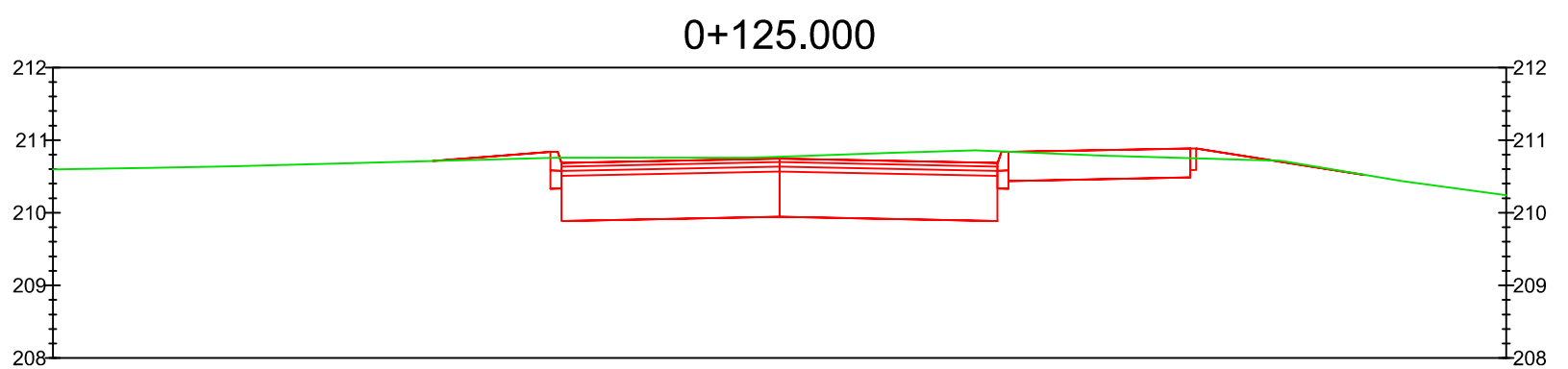
Odsunięcia od osi	0.00	-8.92	-8.49	7.14	-4.81	-3.85	-1.48	0.00	0.02	0.27	1.11	6.05	9.08
Rzędne terenu	206.16	206.13	206.11	206.05	206.01	206.06	206.30	206.31	206.31	206.28	206.26	206.31	206.27
Rzędne drogi	206.16	206.15	206.14	206.05	205.96	205.99	206.03	206.06	206.04	206.05	206.04	206.31	206.14



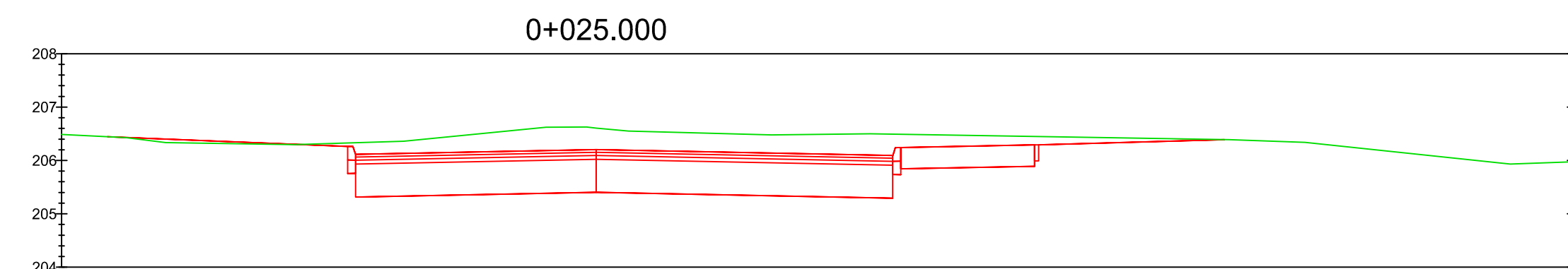
Odsunięcia od osi	0.00	-4.13	-3.26	-1.57	-0.30	0.00	0.62	2.14	5.52	9.60
Rzędne terenu	208.03	208.21	207.97	207.92	207.86	207.86	207.80	207.84	207.68	207.62
Rzędne drogi	208.03	208.21	207.97	207.92	207.86	207.86	207.80	207.84	207.68	207.62



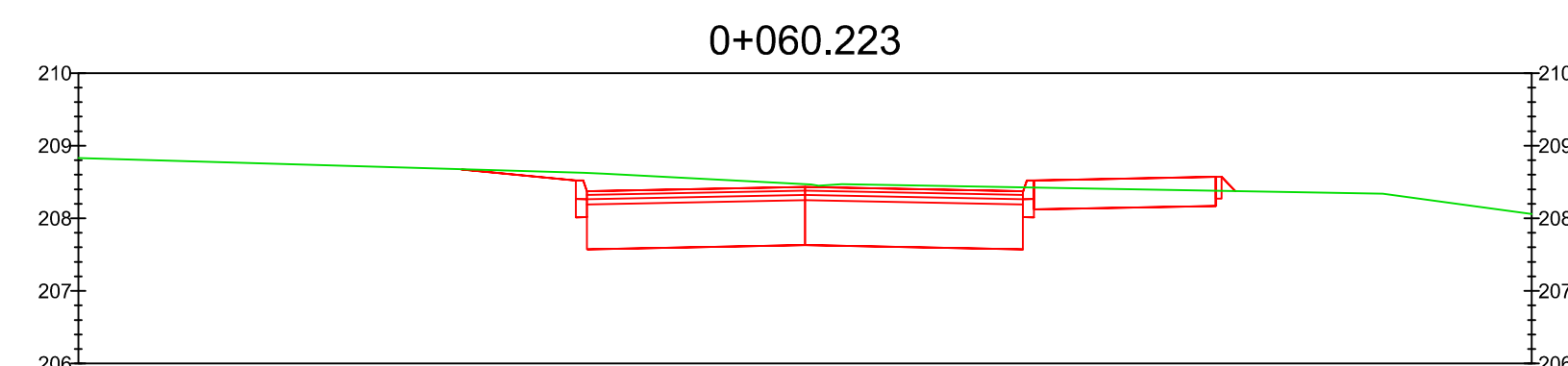
Odsunięcia od osi	0.00	-7.36	-4.20	-1.08	-0.52	0.00	0.57	3.99	5.11	9.77	10.00
Rzędne terenu	209.48	209.57	209.43	209.40	209.31	209.20	209.19	209.31	209.44	209.76	209.77
Rzędne drogi	209.48	209.57	209.43	209.40	209.31	209.20	209.19	209.31	209.44	209.76	209.77



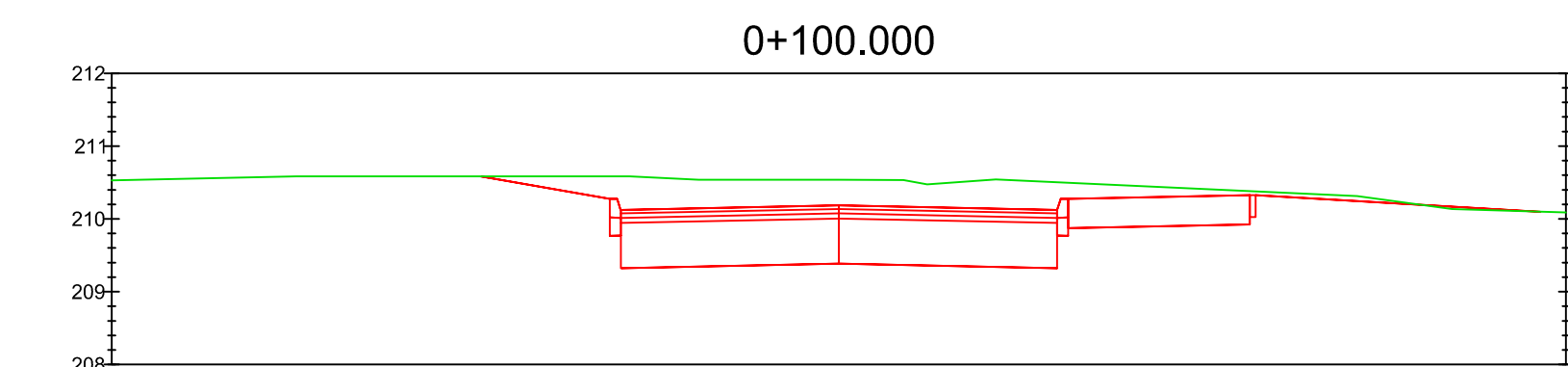
Odsunięcia od osi	0.00	-8.05	-7.54	-3.05	-1.42	-0.42	0.00	1.56	2.70	4.41	6.90	8.56
Rzędne terenu	210.83	210.76	210.76	210.76	210.76	210.76	210.76	210.83	210.86	210.79	210.72	210.43
Rzędne drogi	210.83	210.76	210.76	210.76	210.76	210.76	210.76	210.83	210.86	210.79	210.72	210.43



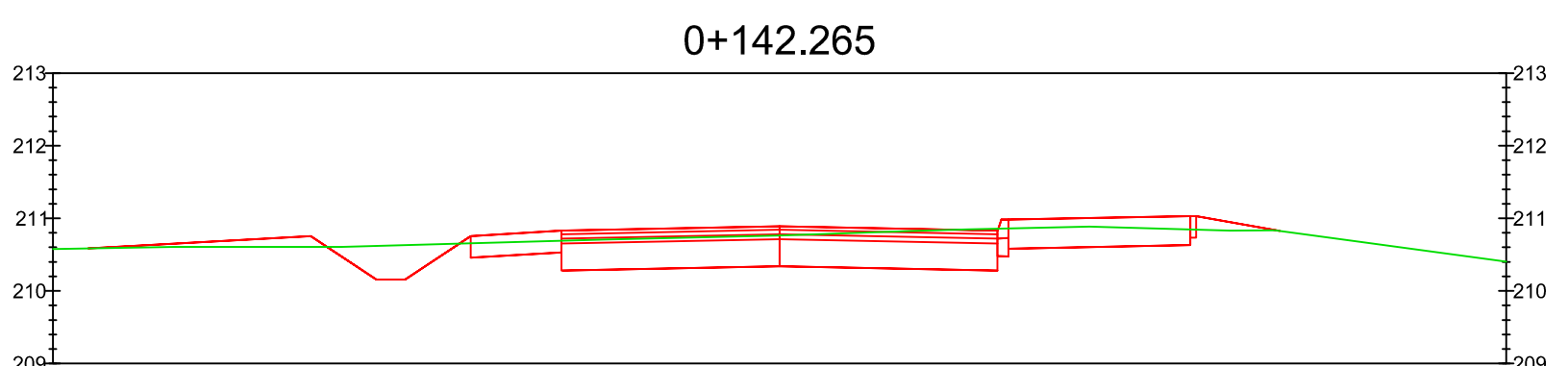
Odsunięcia od osi	0.00	-8.80	-8.05	-5.65	-3.80	-0.94	-0.18	0.00	0.60	3.28	5.12	11.33	11.94	13.26	17.10
Rzędne terenu	206.43	206.43	206.33	206.30	206.36	206.62	206.62	206.61	206.55	206.48	206.50	206.40	206.39	206.34	206.59
Rzędne drogi	206.43	206.43	206.33	206.30	206.36	206.62	206.62	206.61	206.55	206.48	206.50	206.40	206.39	206.34	206.59



Odsunięcia od osi	0.00	-3.04	-2.75	0.00	0.09	0.19	0.51	7.95
Rzędne terenu	208.48	208.62	208.61	208.47	208.47	208.45	208.47	208.34
Rzędne drogi	208.48	208.62	208.61	208.47	208.47	208.45	208.47	208.34

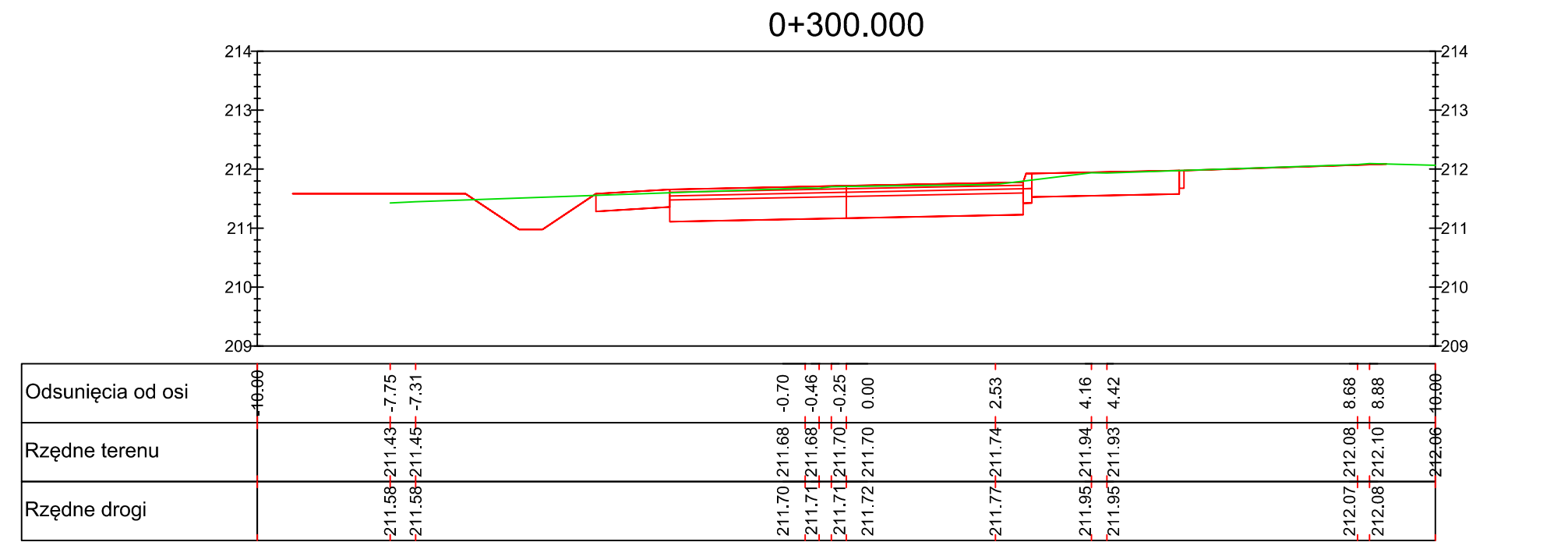
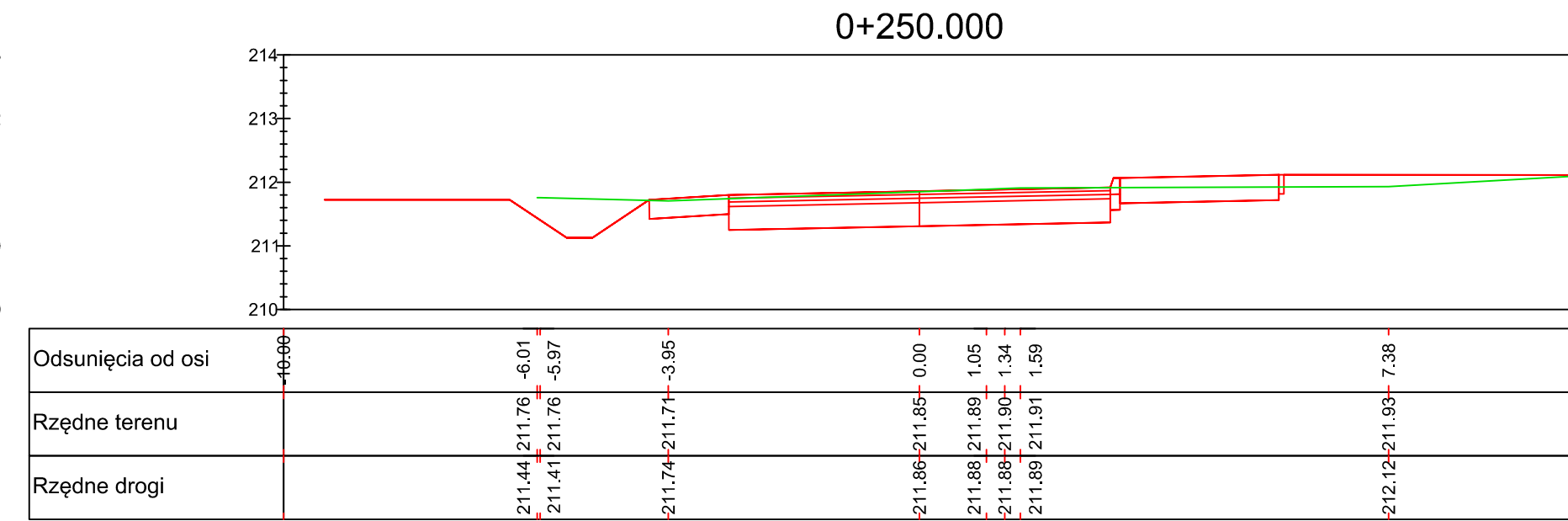
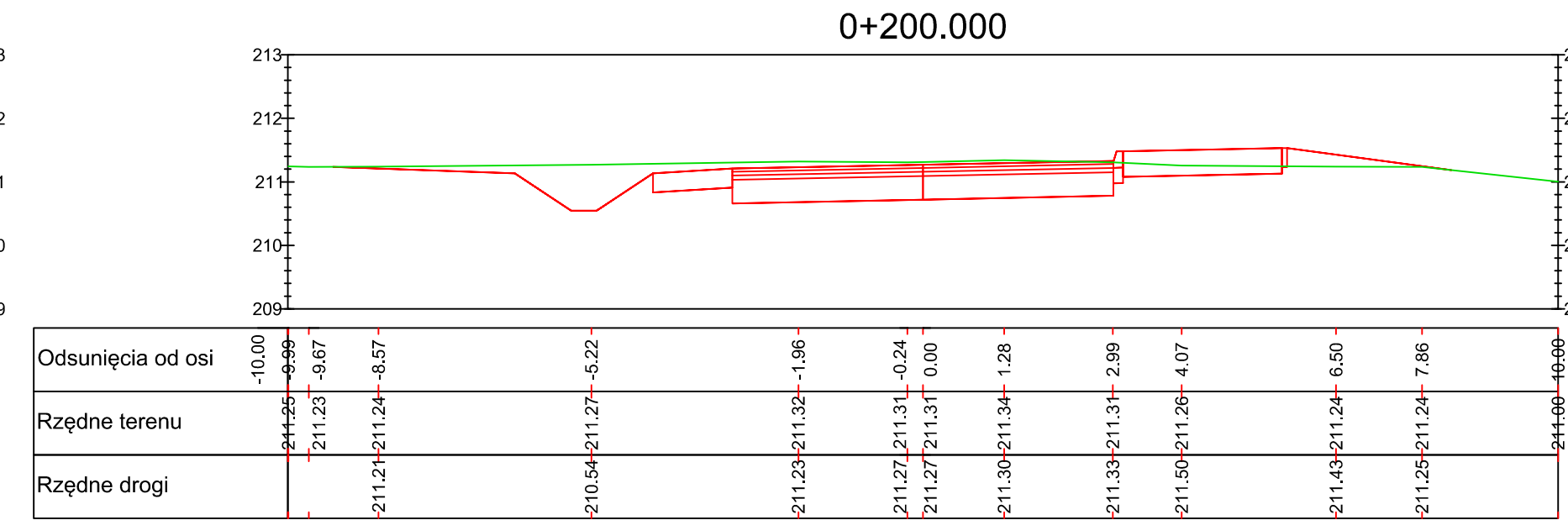
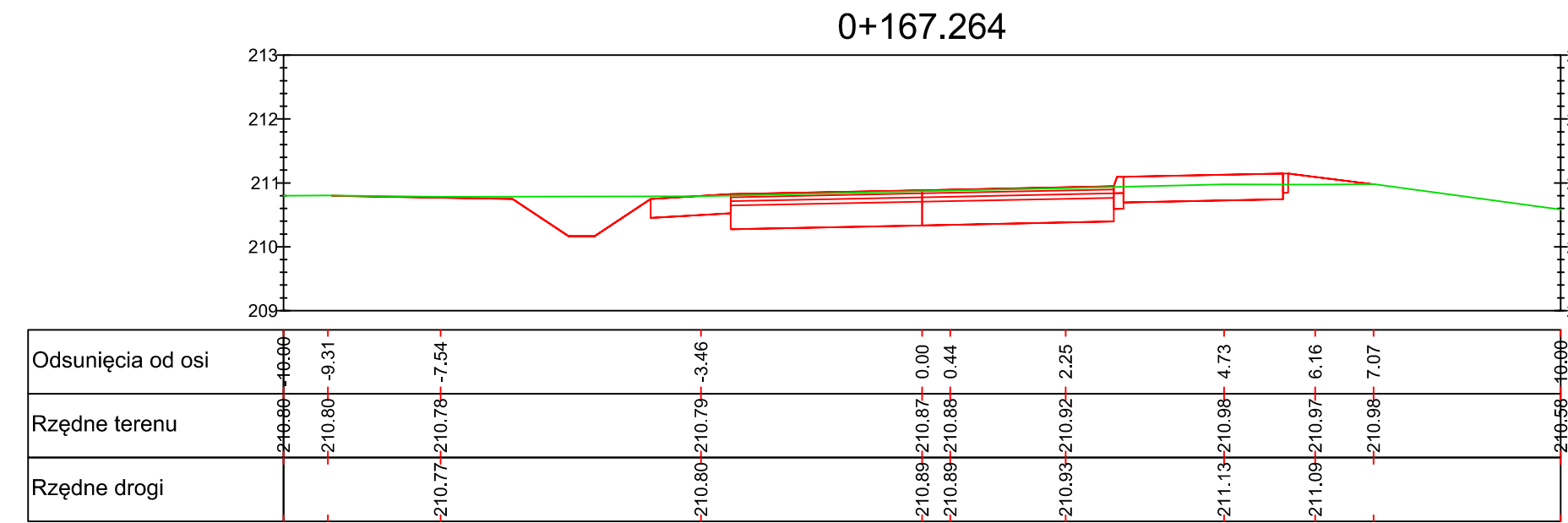
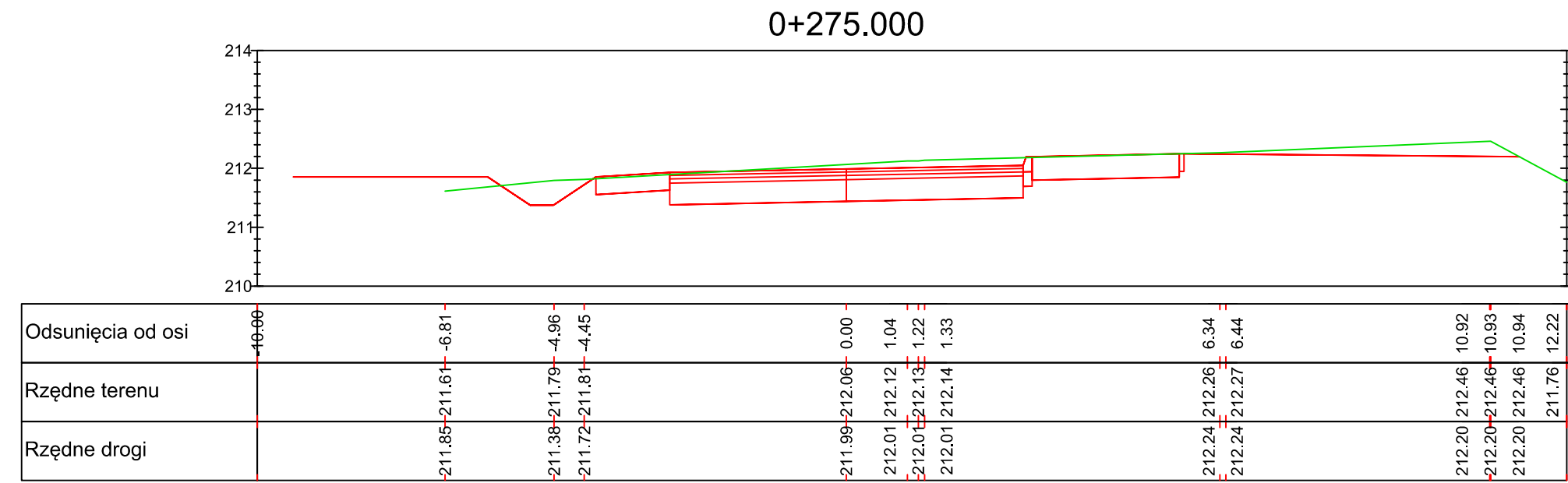
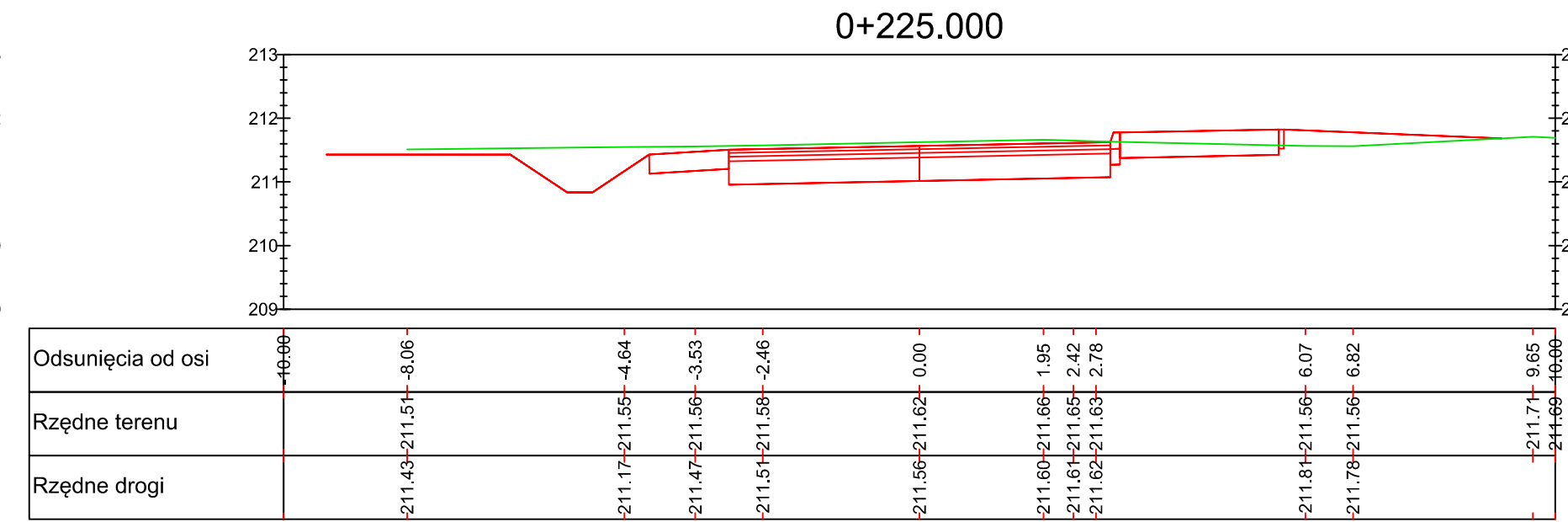
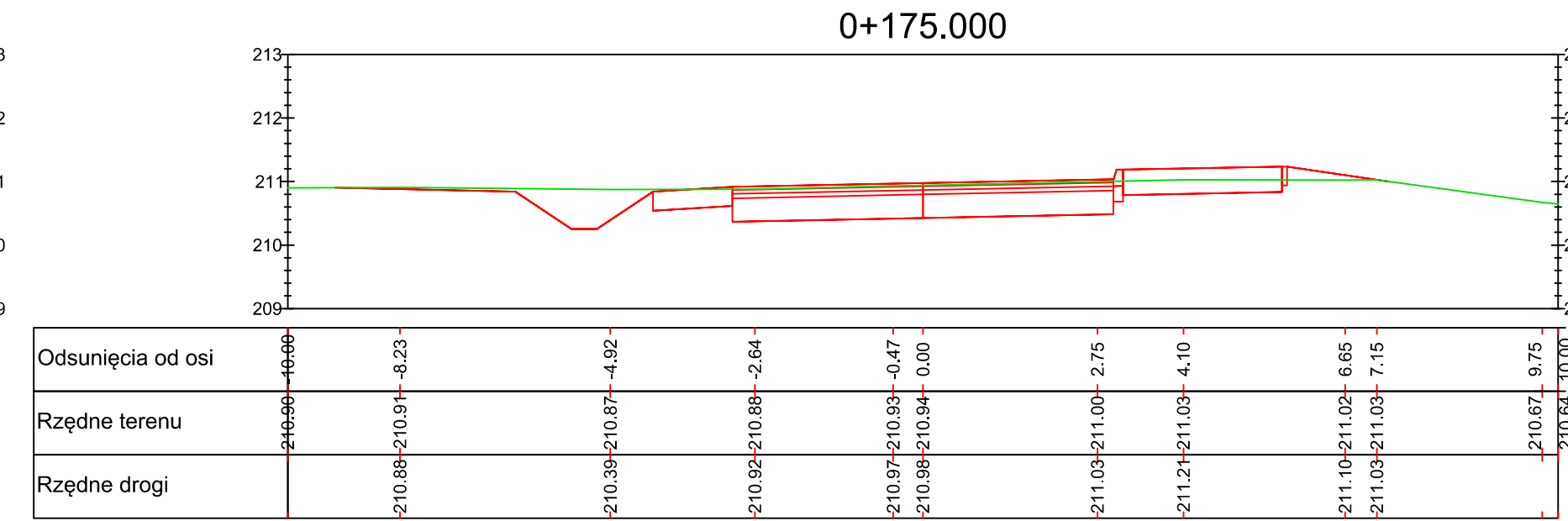
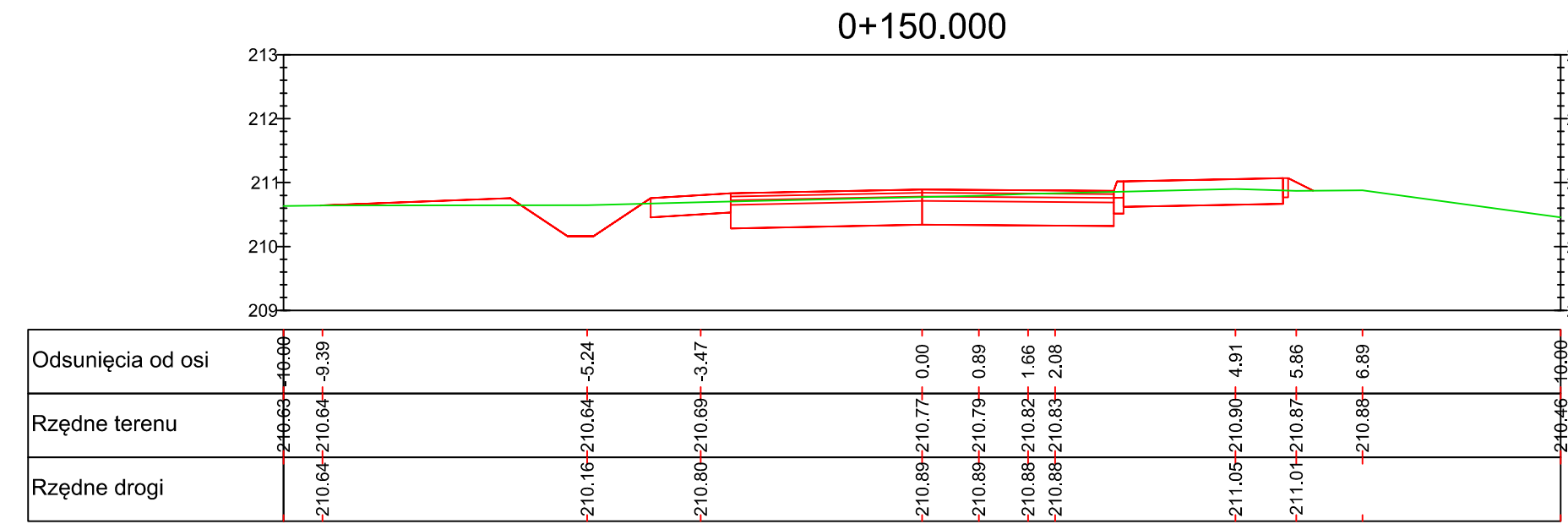


Odsunięcia od osi	0.00	-7.46	-2.88	-1.93	0.00	0.89	1.22	2.16	7.13	8.43
Rzędne terenu	210.13	210.59	210.59	210.54	210.54	210.54	210.16	210.54	210.24	210.19
Rzędne drogi	210.13	210.59	210.59	210.54	210.54	210.54	210.16	210.54	210.24	210.19



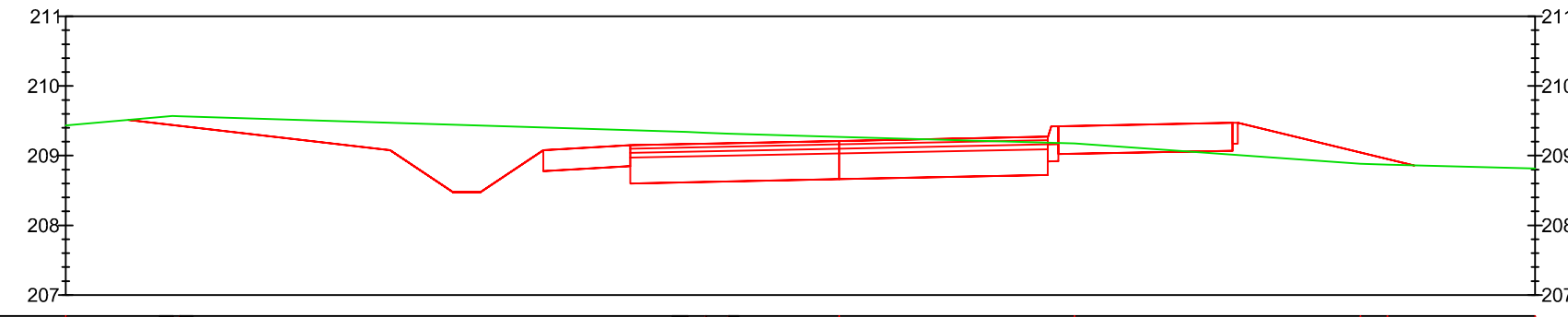
Odsunięcia od osi	0.00	-8.33	-6.03	-2.39	0.00	0.13	1.72	2.59	4.27	6.20	6.82
Rzędne terenu	210.84	210.60	210.61	210.71	210.76	210.77	210.86	210.85	211.00	210.85	210.84
Rzędne drogi	210.84	210.60	210.61	210.71	210.76	210.77	210.86	210.85	211.00	210.85	210.84

Investor / Zamawiający		Burmistrz Gminy Twardogóra ul. Ratuszowa 14 56-416 Twardogóra			
Jednostka projektowa		Przedsiębiorstwo Robót Inżynieryjnych Kępno Zakład Usług Projektowo-Konsultingowych Okrzyce 7 63-630 Rychnal tel. 501 592 890, 509 872 050 tel/fax. 0-62 78 167 01			
Stadium	Projekt	Zadanie			
Wykonawczy	Wykonawczy	Rozbudowa drogi gminnej Sądroyce - Dąbrowa			
Branża	Roboty drogowe	Temat opracowania			
Kod CPV		45233120-6			
Tytuł rysunku		PRZEKROJE POPRZECZNE			
Stanowisko	Imię i nazwisko	Nr upraw.	Podpis	Skala	1:100
Projektant	inż. Mariusz Walczak	KUP/0048/POOD/06		Data opracowania	
Asystent Projektanta	mgr inż. Jacek Małecki	-		05.2016r.	
Asystent Projektanta	mgr inż. Joanna Małecka	-		Nr rys.	Nr egz.
Sprawdzający	mgr inż. Sławomir Suski	WRR-1-7131-38/02		1.1	



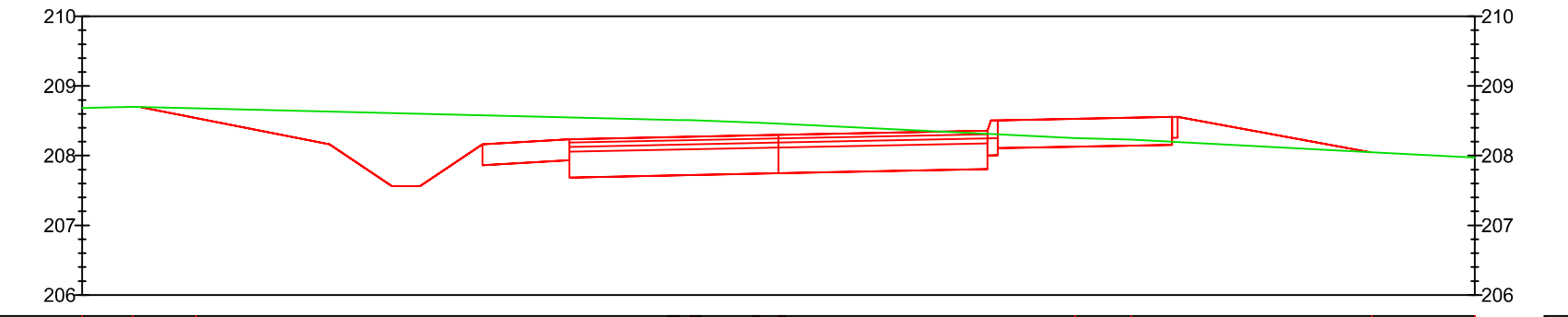
Investor / Zamawiający		Burmistrz Gminy Twardogóra ul. Ratuszowa 14 56-416 Twardogóra	
Jednostka projektowa		Przedsiębiorstwo Robót Inżynieryjnych Kępno Zakład Usług Projektowo-Konsultingowych Okrzyce 7 63-630 Rychtal tel. 501 592 890, 509 872 050 tel/fax. 0-62 78 167 01	
Stadium Projekt Wykonawczy	Zadanie	Rozbudowa drogi gminnej Sądroyce - Dąbrowa	
Branża Roboty drogowe	Temat opracowania	PROJEKT WYKONAWCZY	
Kod CPV 45233120-6	Tytuł rysunku	PRZEKROJE POPRZECZNE	
Stanowisko	Imię i nazwisko	Nr upraw.	Podpis
Projektant	inż. Mariusz Walczak	KUP/0048/POOD/06	
Asystent Projektanta	mgr inż. Jacek Małecki	-	
Asystent Projektanta	mgr inż. Joanna Małecka	-	
Sprawdzający	mgr inż. Sławomir Suski	WRR-I-7131-38/02	
Skala			1:100
Data opracowania			05.2016r.
Nr rys.	1,2	Nr egz.	

0+450.000



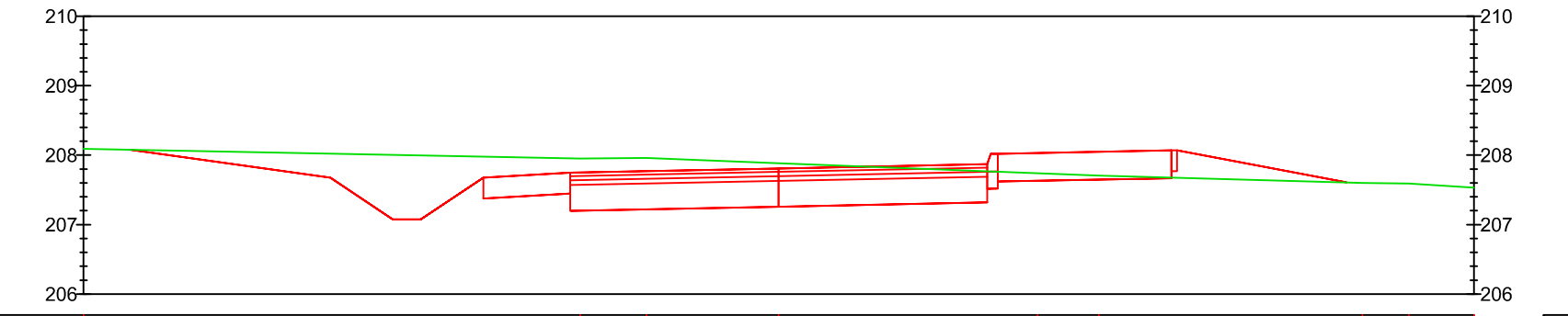
Odsunięcia od osi	1.4											
Rzędne terenu	209.44	209.51	209.51	209.51	209.51	209.51	209.51	209.51	209.51	209.51	209.51	209.51
Rzędne drogi	209.44	209.51	209.51	209.51	209.51	209.51	209.51	209.51	209.51	209.51	209.51	209.51

0+500.000



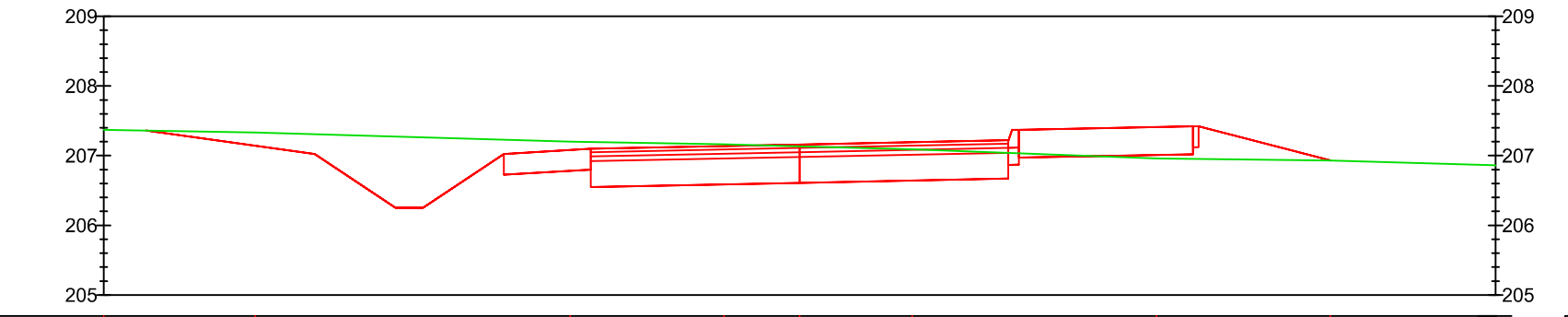
Odsunięcia od osi	0.0											
Rzędne terenu	208.75	208.84	208.84	208.84	208.84	208.84	208.84	208.84	208.84	208.84	208.84	208.84
Rzędne drogi	208.75	208.84	208.84	208.84	208.84	208.84	208.84	208.84	208.84	208.84	208.84	208.84

0+525.000



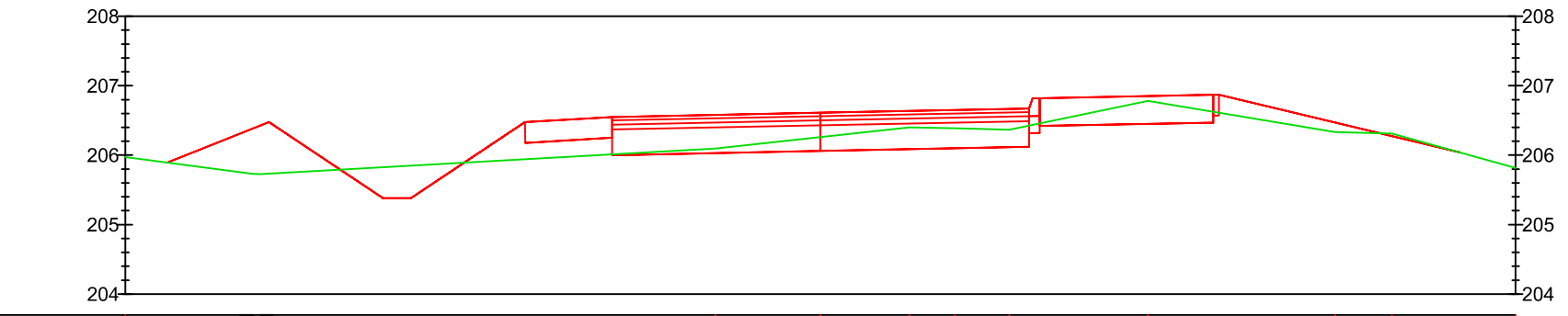
Odsunięcia od osi	0.0											
Rzędne terenu	207.75	207.95	207.95	207.95	207.95	207.95	207.95	207.95	207.95	207.95	207.95	207.95
Rzędne drogi	207.75	207.95	207.95	207.95	207.95	207.95	207.95	207.95	207.95	207.95	207.95	207.95

0+562.117



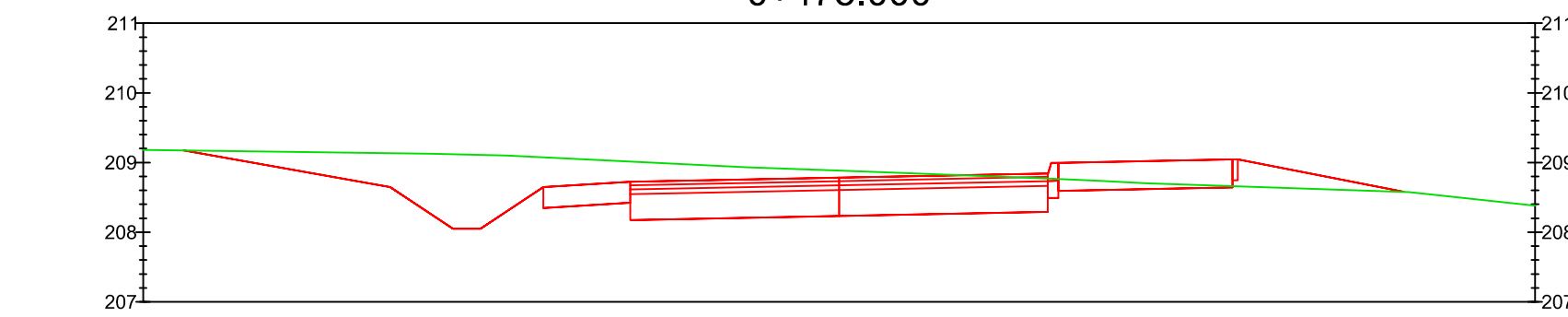
Odsunięcia od osi	0.0											
Rzędne terenu	207.14	207.33	207.33	207.33	207.33	207.33	207.33	207.33	207.33	207.33	207.33	207.33
Rzędne drogi	207.14	207.33	207.33	207.33	207.33	207.33	207.33	207.33	207.33	207.33	207.33	207.33

0+600.000



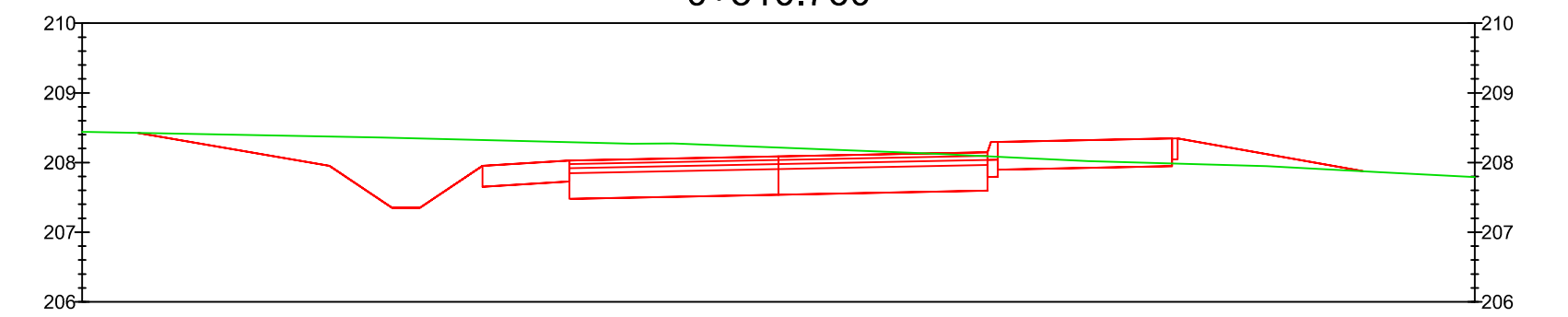
Odsunięcia od osi	0.0											
Rzędne terenu	206.38	205.73	205.73	205.73	205.73	205.73	205.73	205.73	205.73	205.73	205.73	205.73
Rzędne drogi	206.38	205.73	205.73	205.73	205.73	205.73	205.73	205.73	205.73	205.73	205.73	205.73

0+475.000



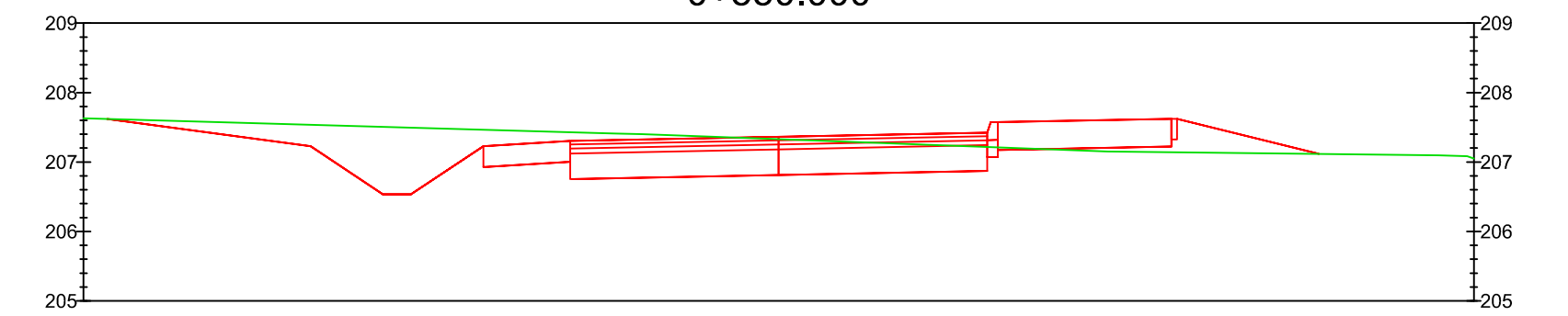
Odsunięcia od osi	0.0											
Rzędne terenu	208.25	209.13	209.13	209.13	209.13	209.13	209.13	209.13	209.13	209.13	209.13	209.13
Rzędne drogi	208.25	209.13	209.13	209.13	209.13	209.13	209.13	209.13	209.13	209.13	209.13	209.13

0+510.760



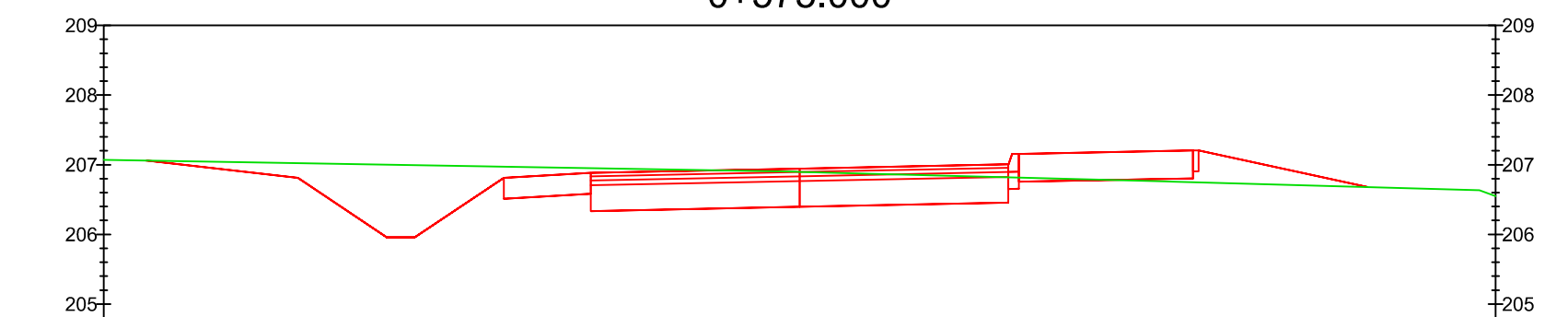
Odsunięcia od osi	0.0											
Rzędne terenu	207.75	207.95	207.95	207.95	207.95	207.95	207.95	207.95	207.95	207.95	207.95	207.95
Rzędne drogi	207.75	207.95	207.95	207.95	207.95	207.95	207.95	207.95	207.95	207.95	207.95	207.95

0+550.000



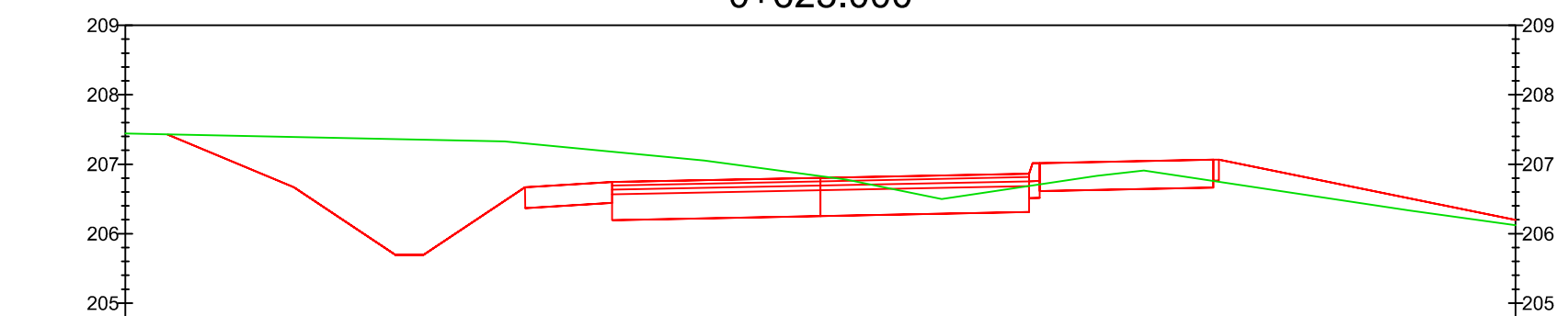
Odsunięcia od osi	0.0											
Rzędne terenu	207.31	207.42	207.42	207.42	207.42	207.42	207.42	207.42	207.42	207.42	207.42	207.42
Rzędne drogi	207.31	207.42	207.42	207.42	207.42	207.42	207.42	207.42	207.42	207.42	207.42	207.42

0+575.000



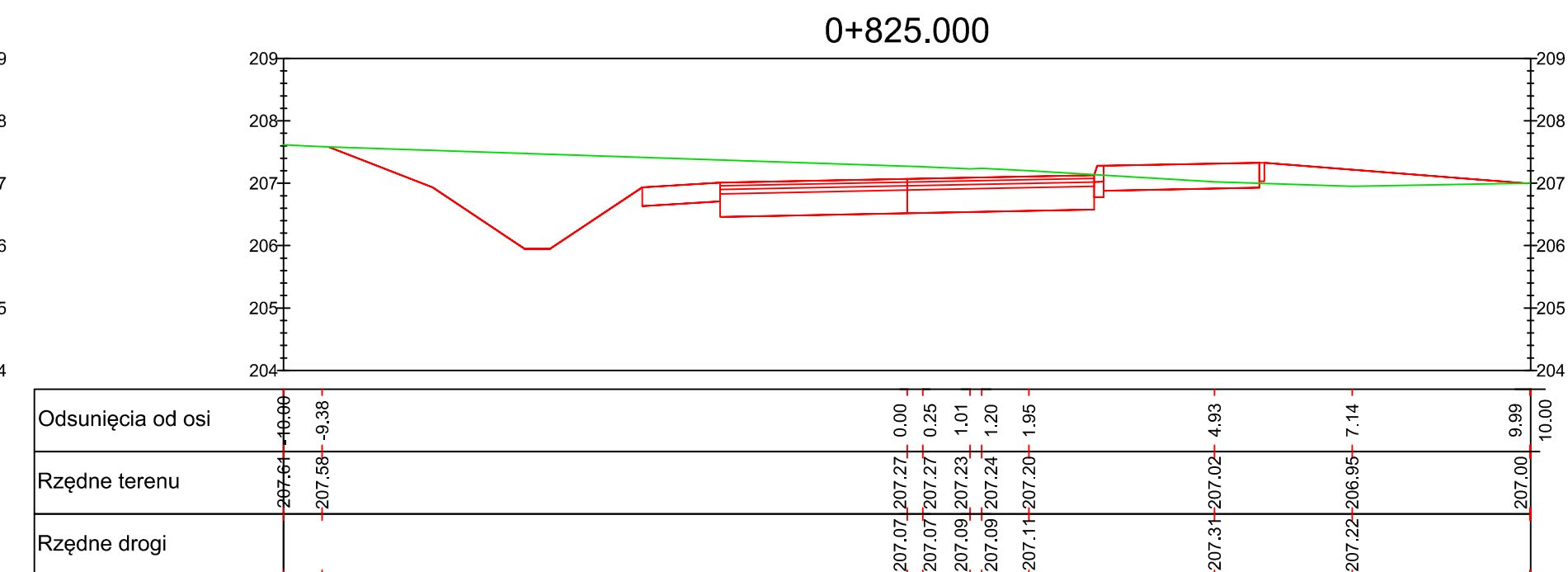
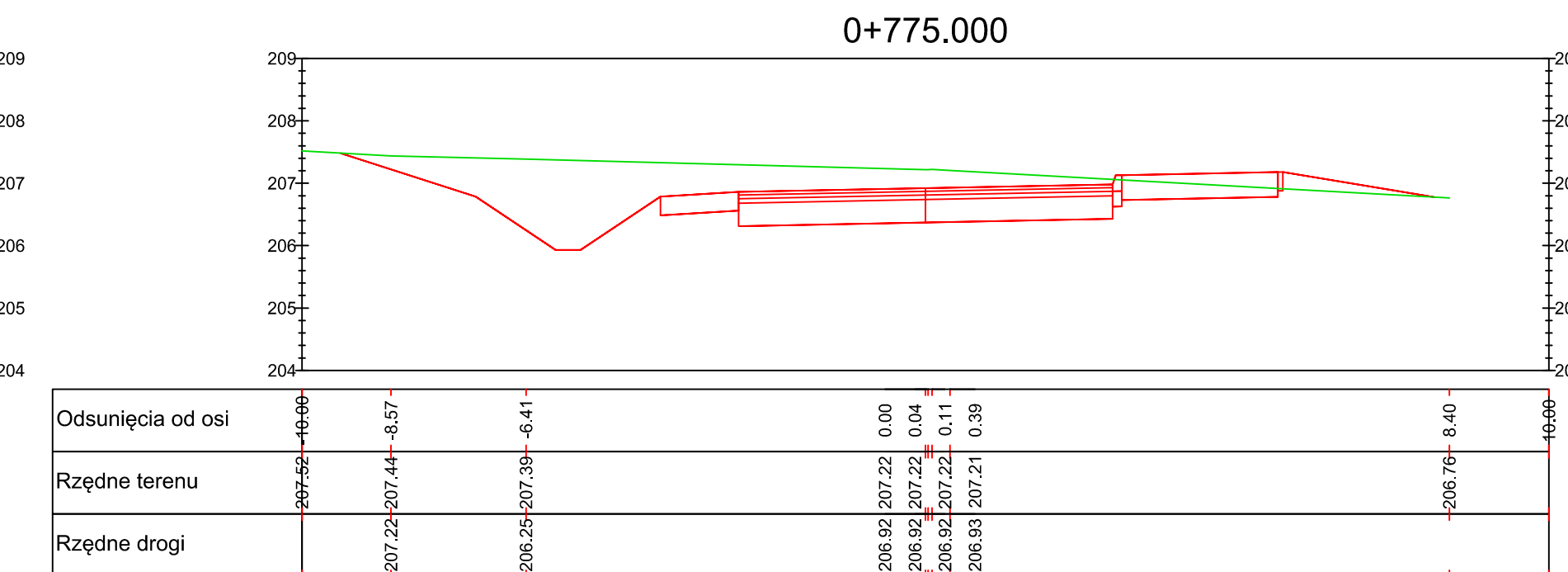
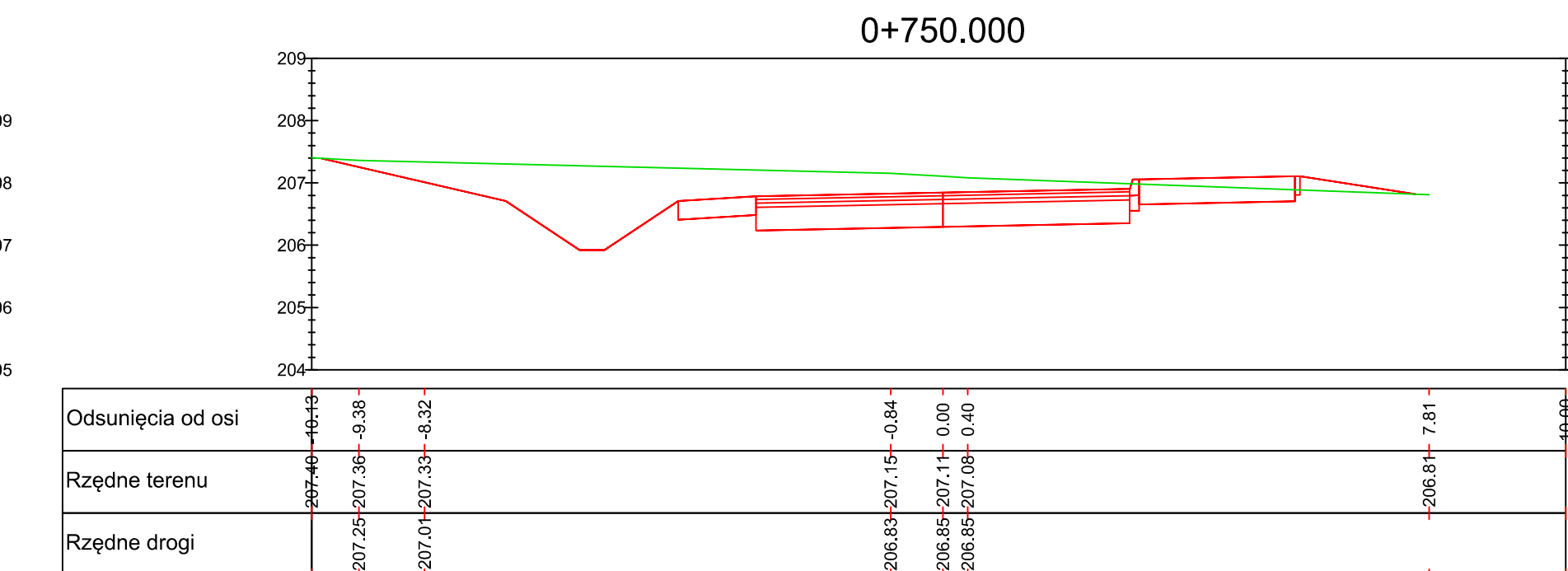
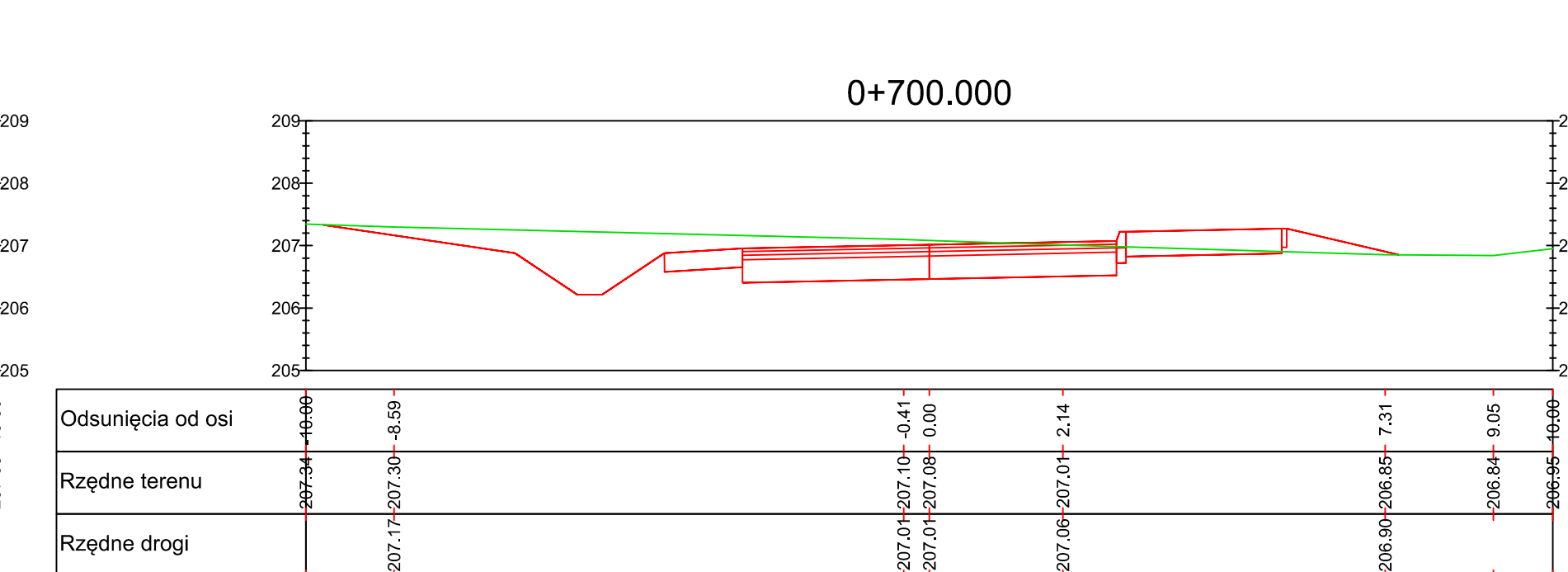
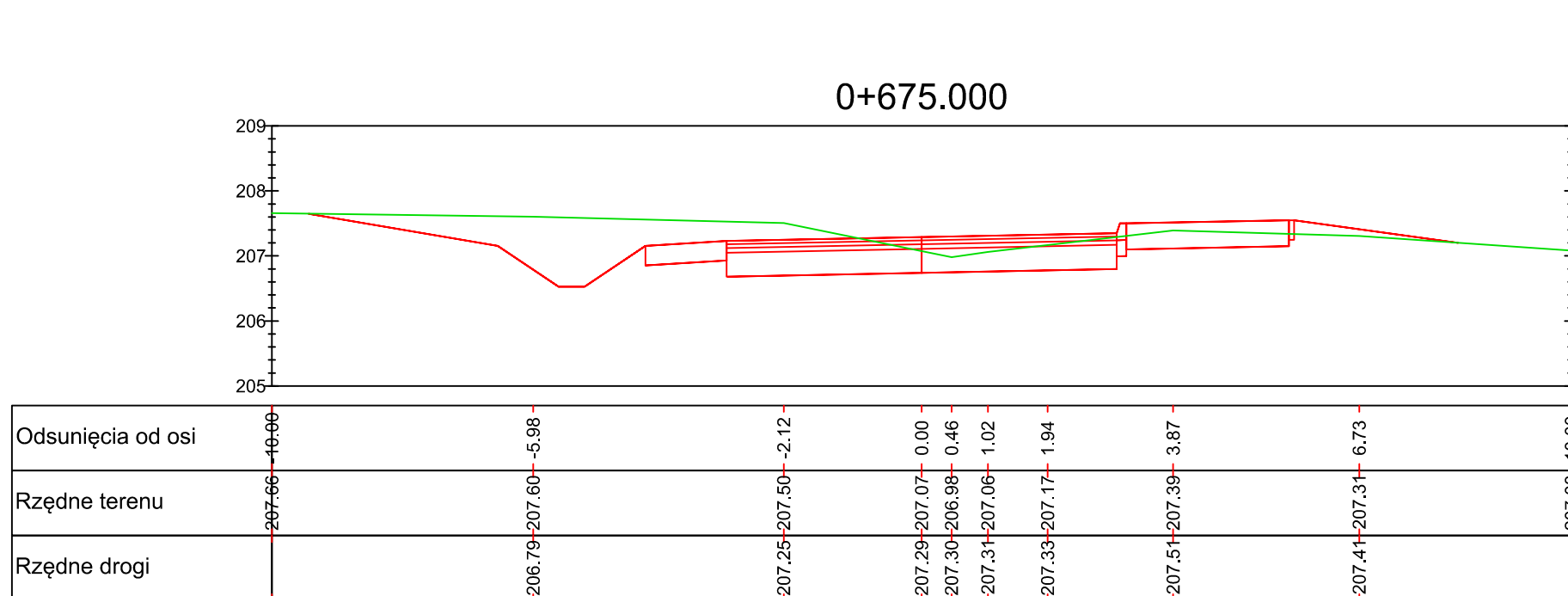
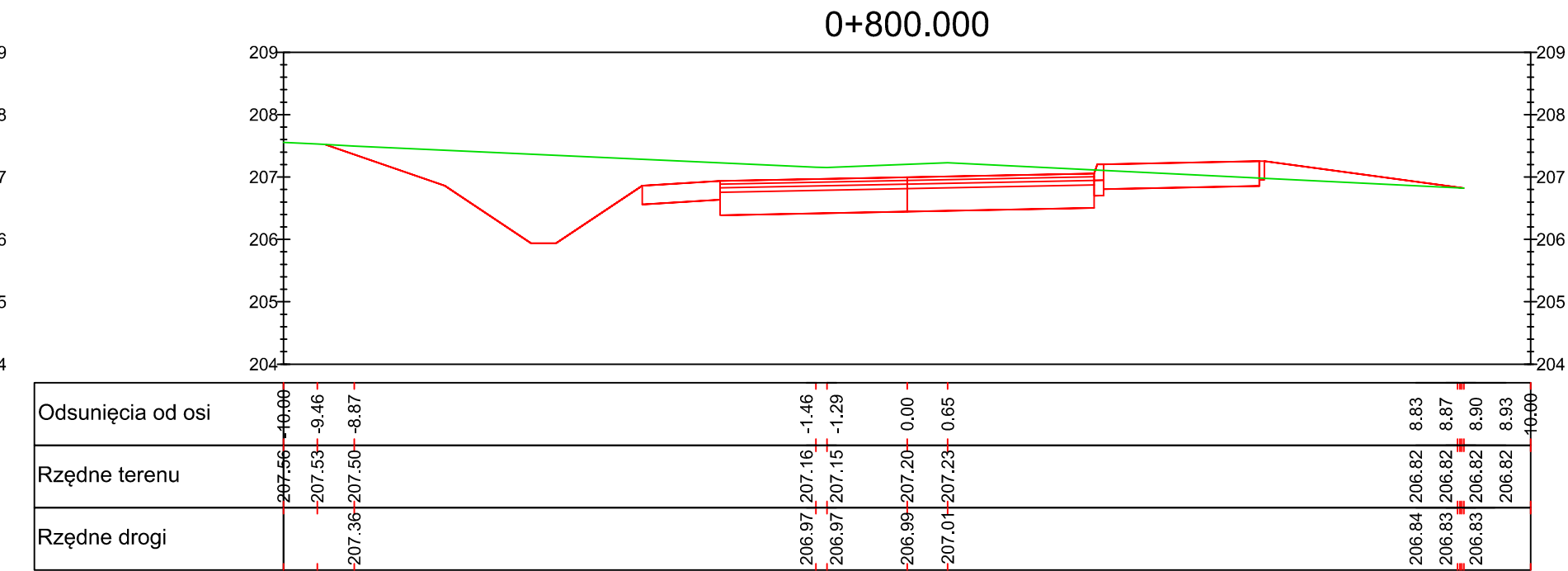
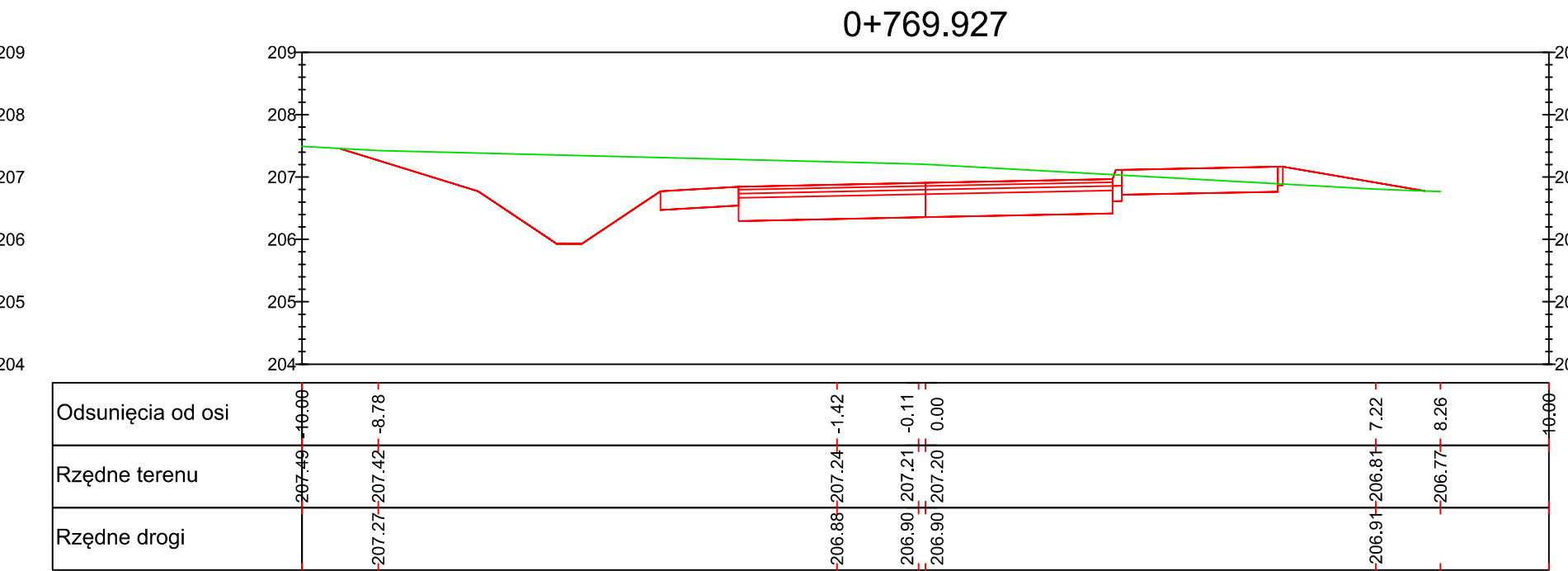
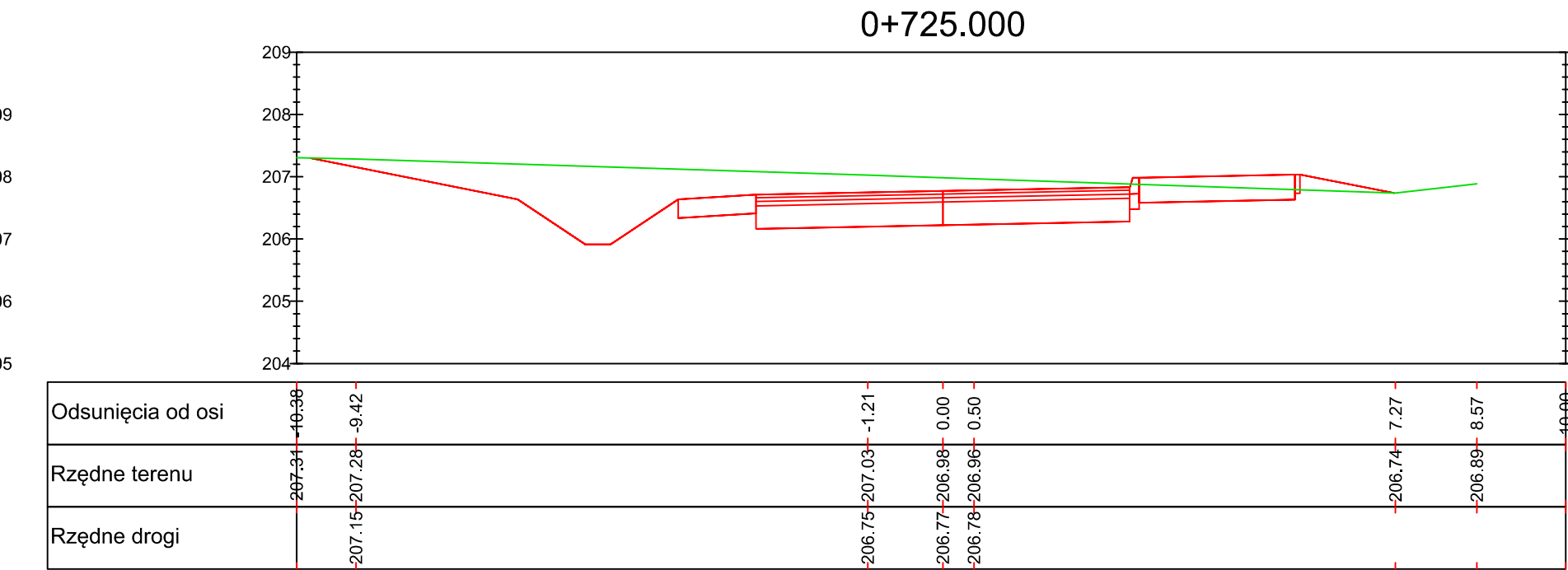
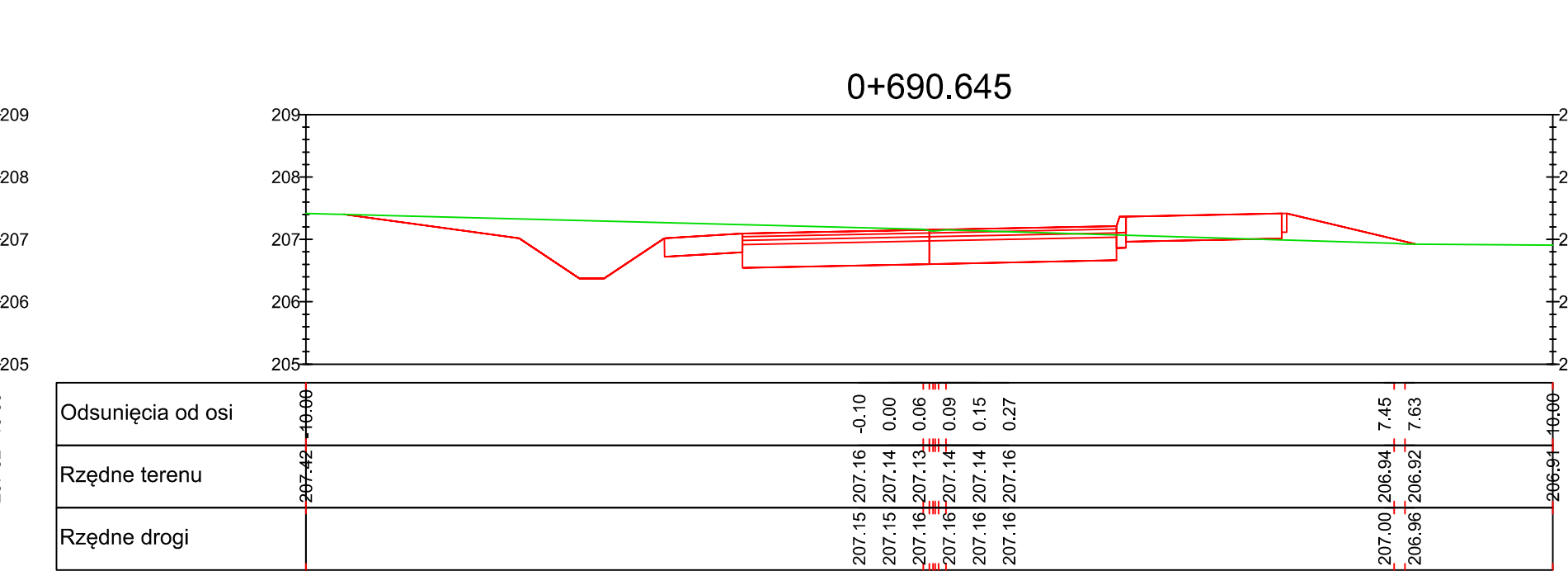
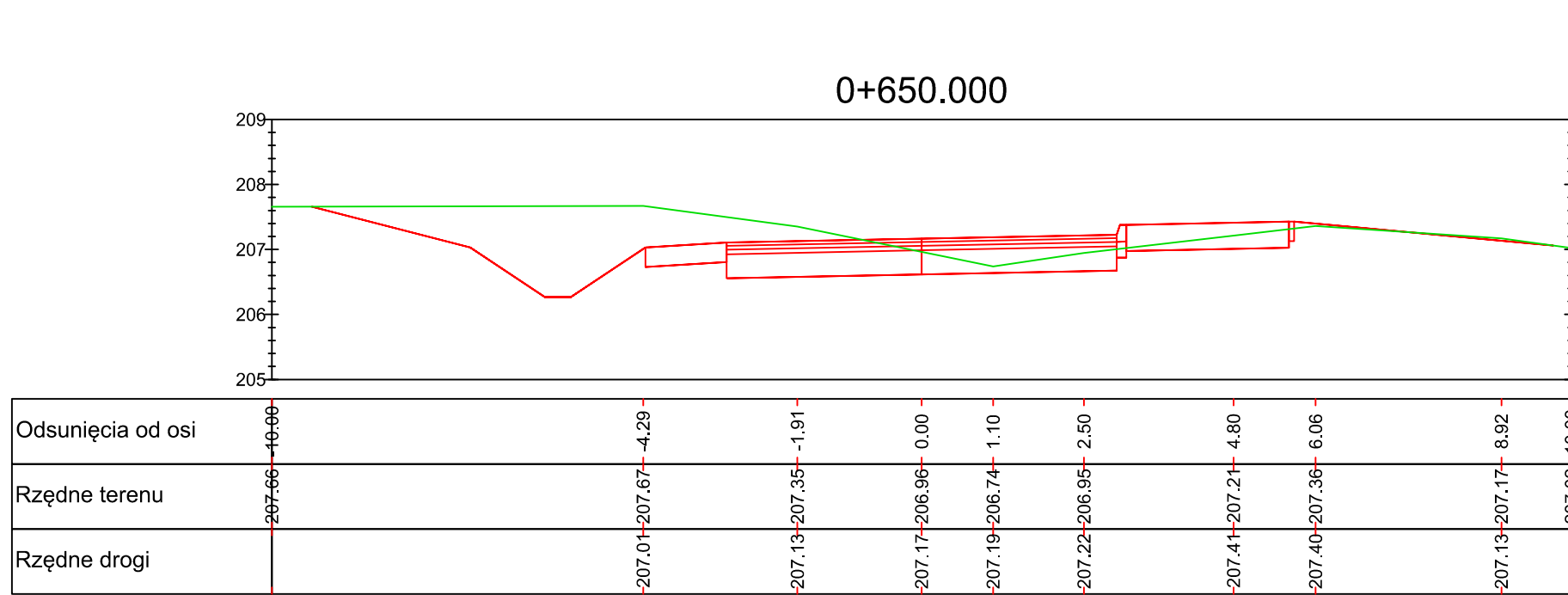
Odsunięcia od osi	0.0											
Rzędne terenu	206.62	206.08	206.08	206.08	206.08	206.08	206.08	206.08	206.08	206.08	206.08	206.08
Rzędne drogi	206.62	206.08	206.08	206.08	206.08	206.08	206.08	206.08	206.08	206.08	206.08	206.08

0+625.000

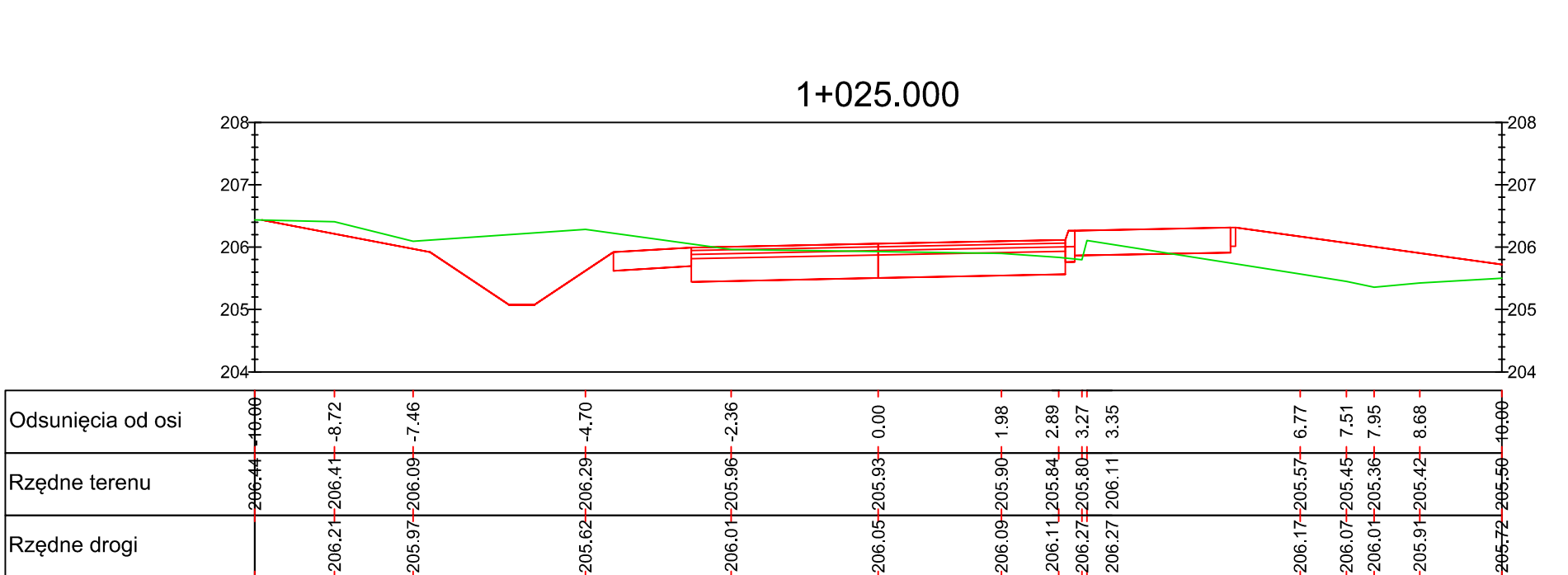
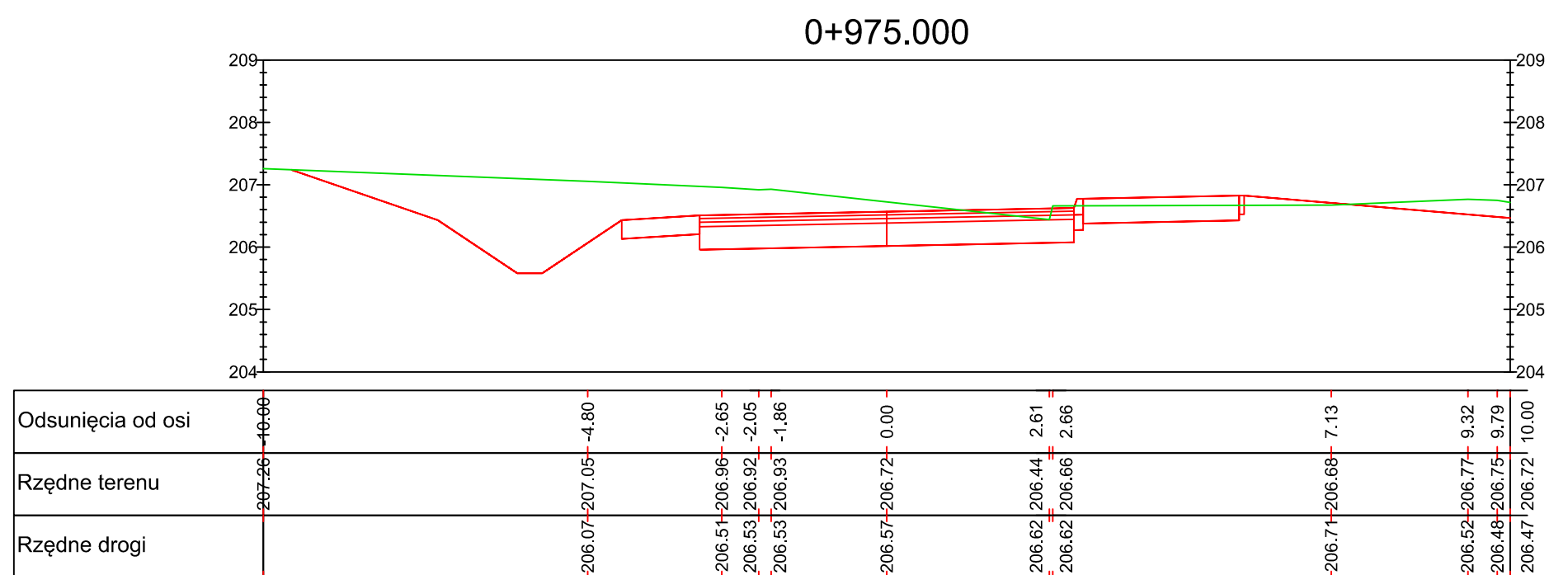
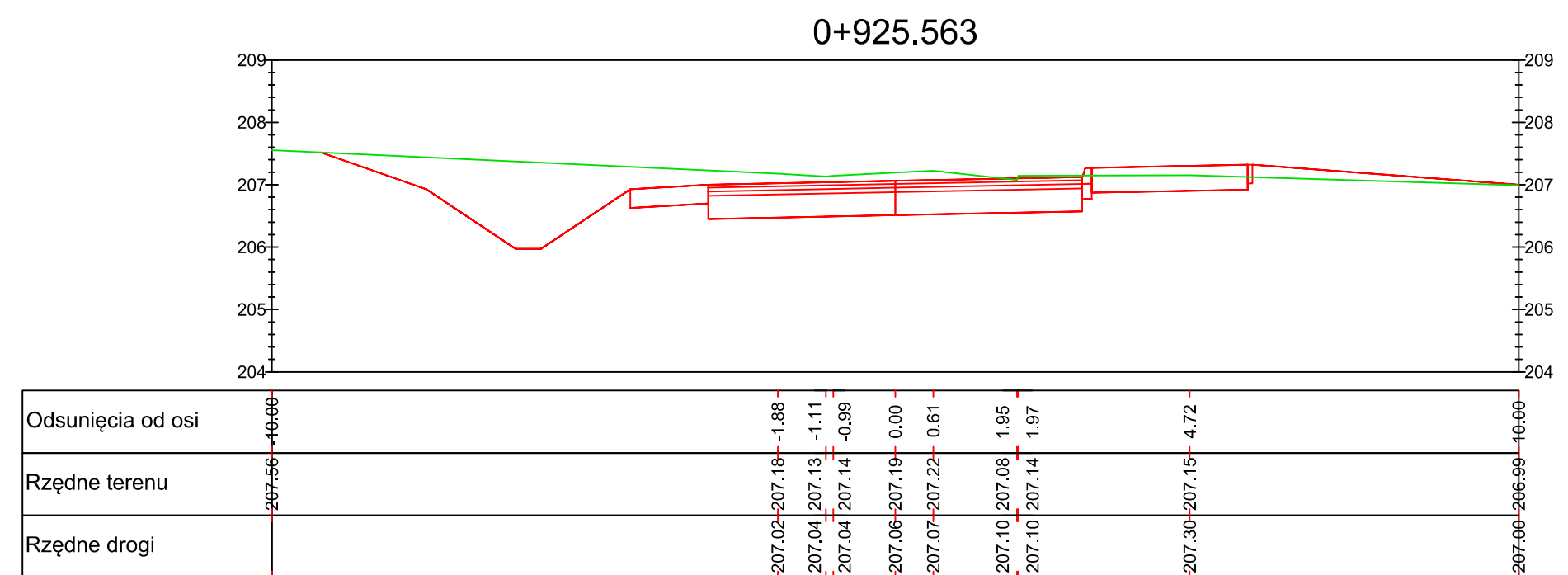
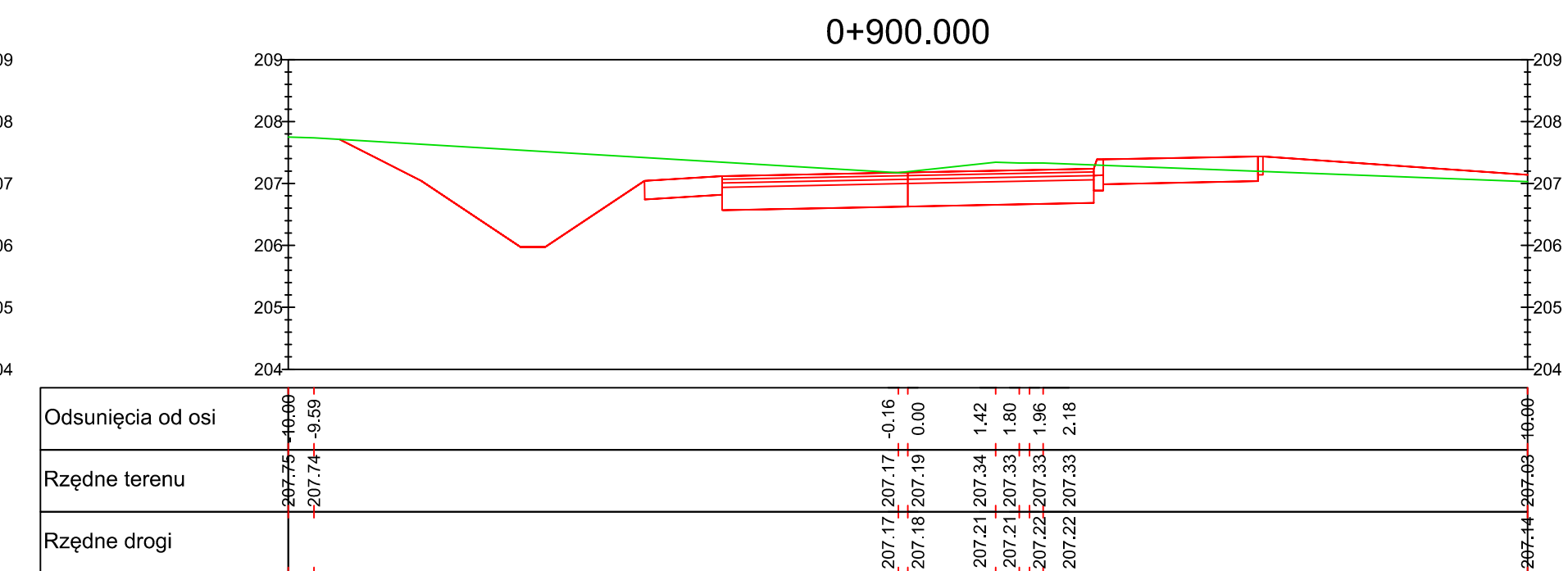
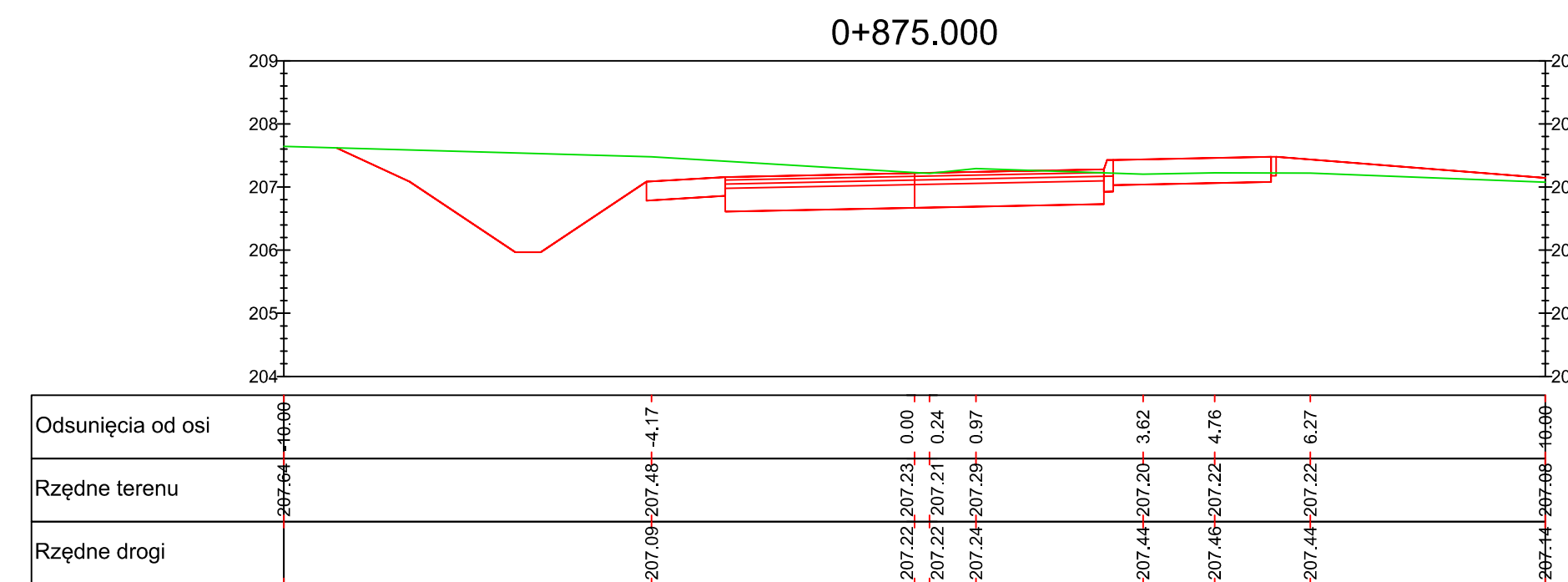
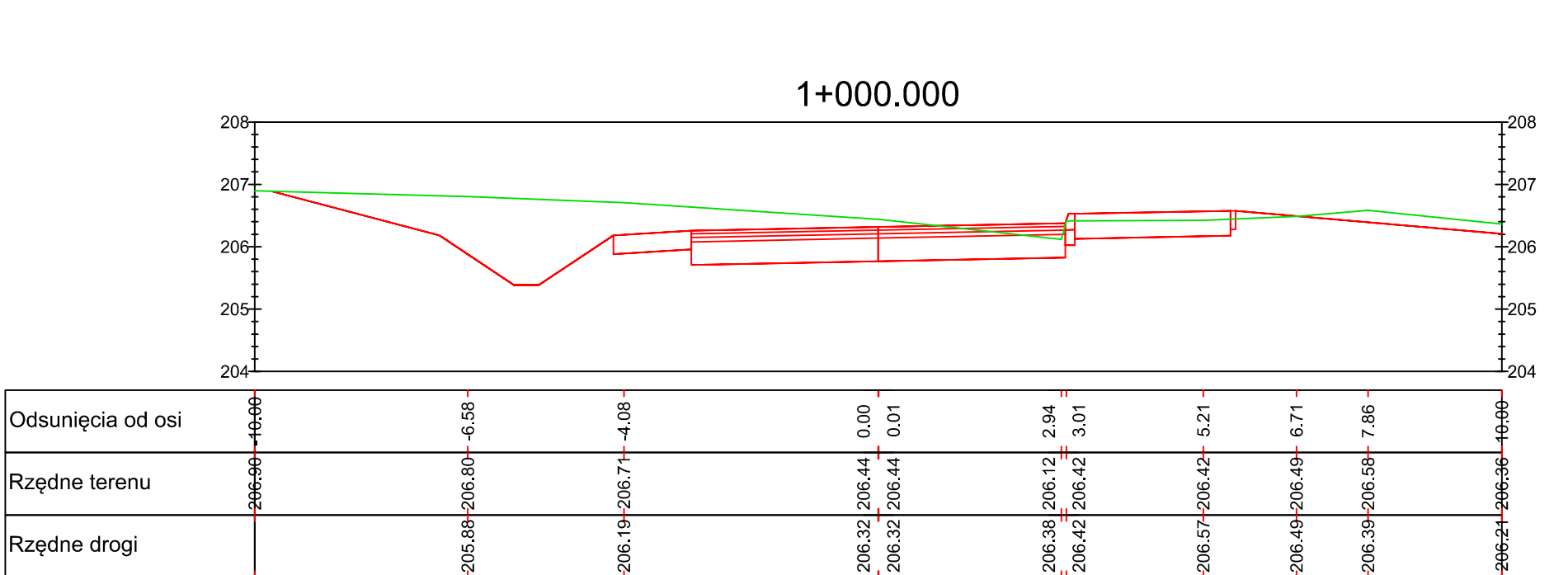
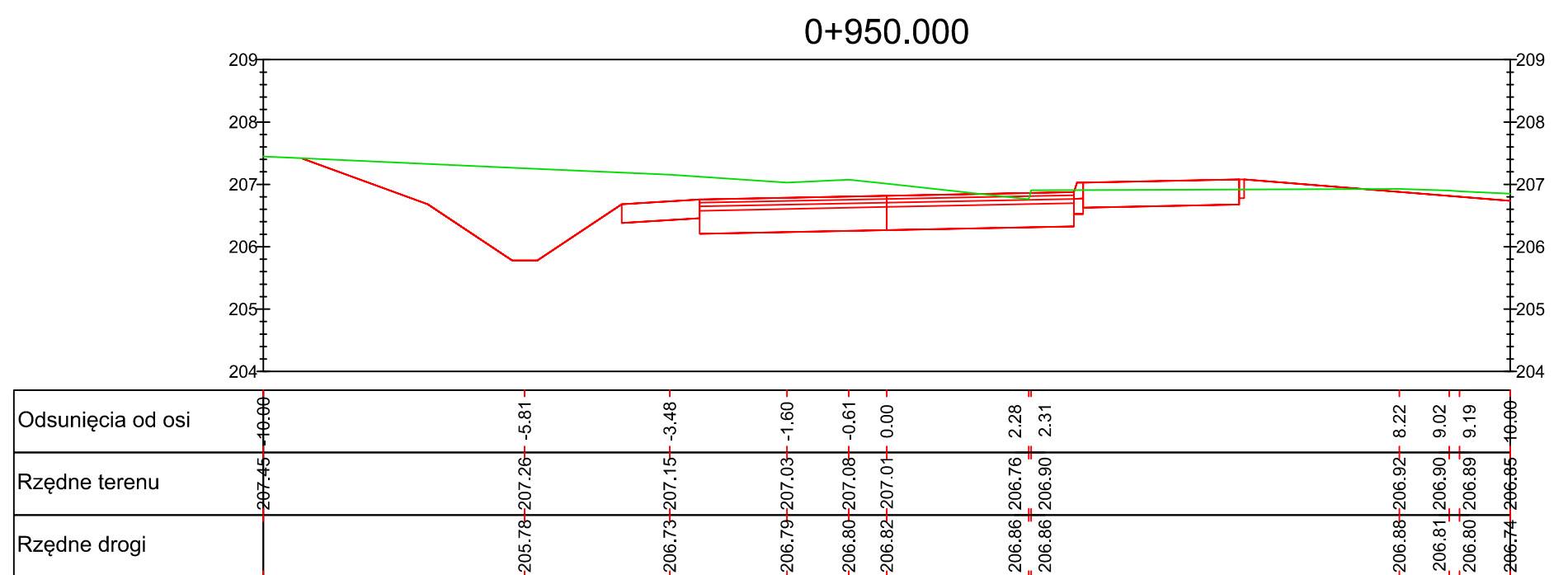
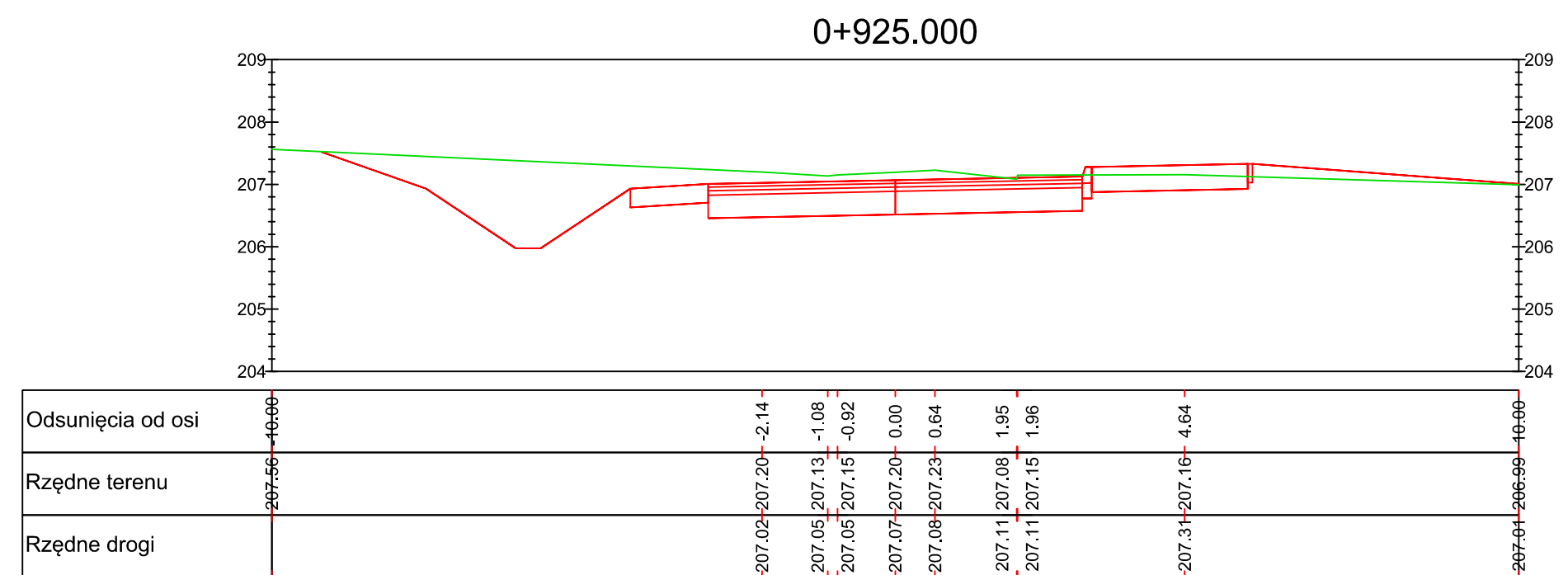
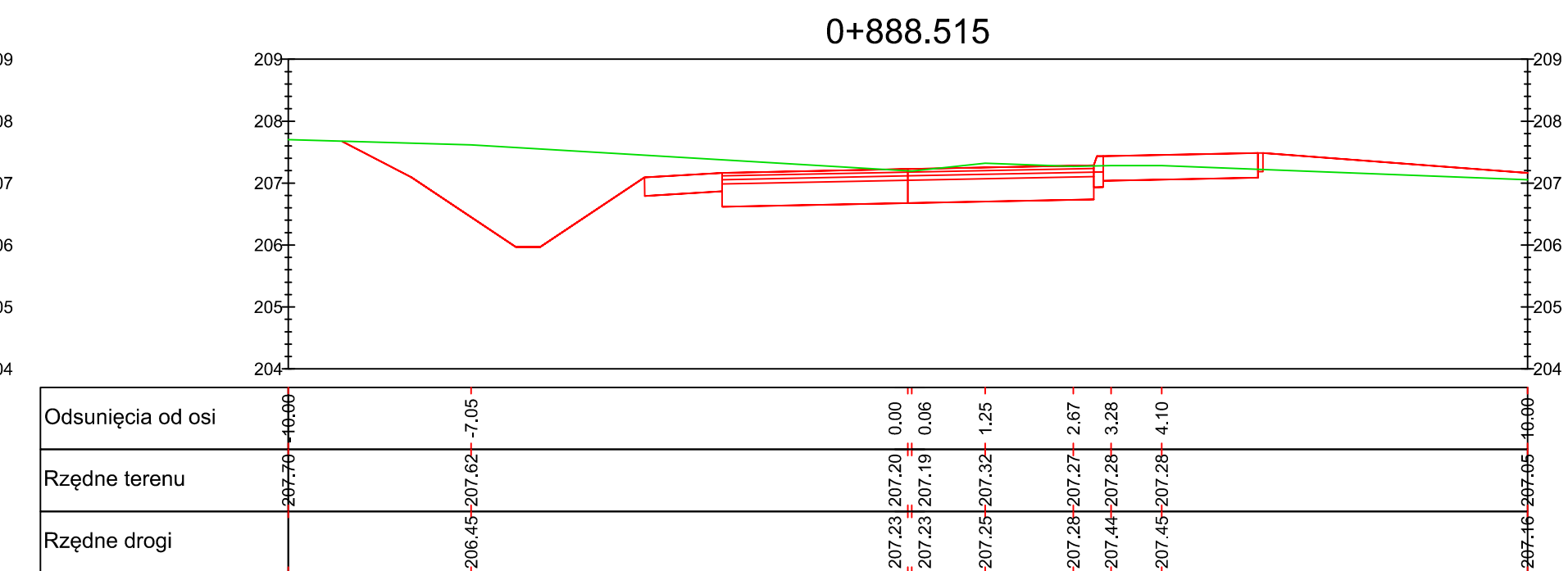
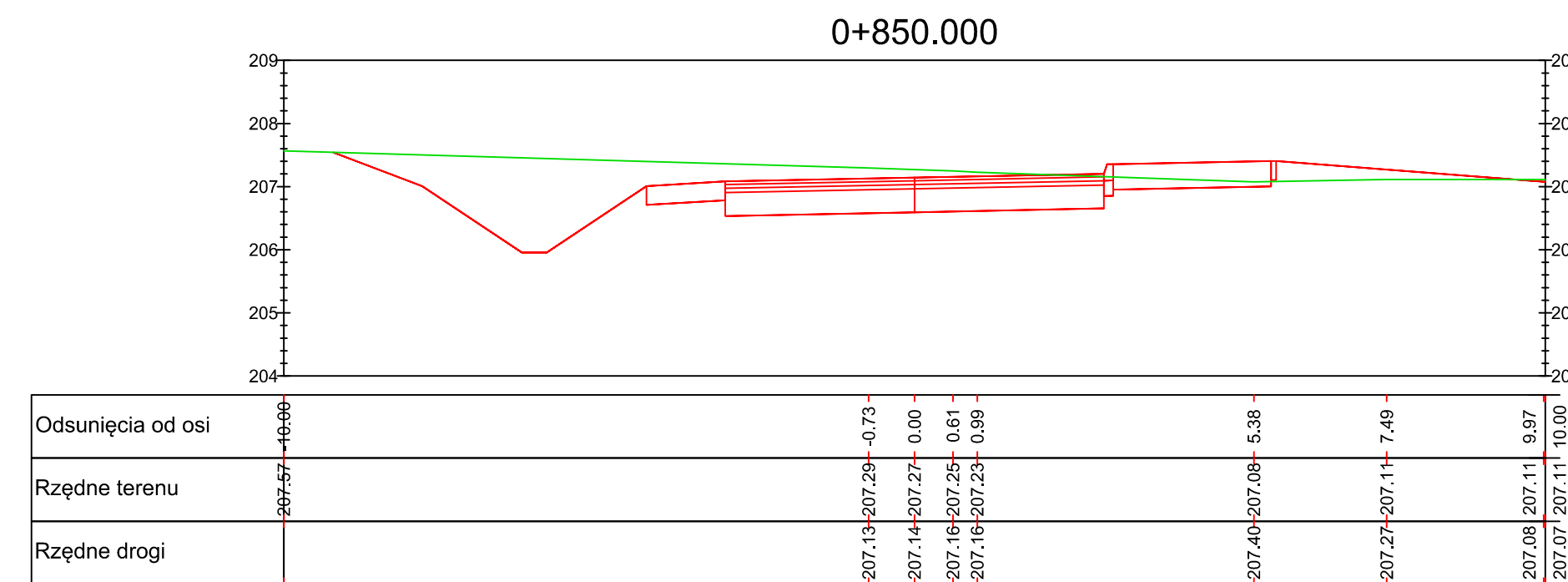


Odsunięcia od osi	0.0											
Rzędne terenu	206.47	206.33	206.33	206.33	206.33	206.33	206.33	206.33	206.33	206.33	206.33	206.33
Rzędne drogi	206.47	206.33	206.33	206.33	206.33	206.33	206.33	206.33	206.33	206.33	206.33	206.33

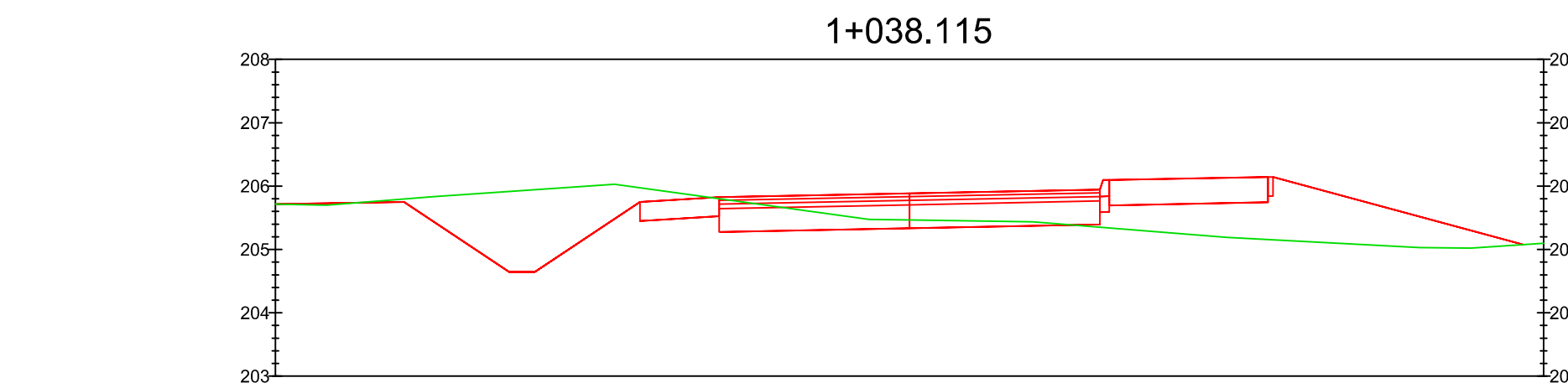
Inwestor / Zamawiający				
 <p>Burmistrz Gminy Twardogóra ul. Ratuszowa 14 56-416 Twardogóra</p>				
Jednostka projektowa				
 <p>Przedsiębiorstwo Robót Inżynieryjnych Kępno Zakład Usług Projektowo-Konsultingowych Okrzyce 7 63-630 Rychtal tel. 501 592 399, 509 872 050 lub fax. 0-62 78 167 01</p>				
Stadium		Zadanie		
Projekt Wykonawczy		Rozbudowa drogi gminnej Sądrożycze - Dąbrowa		
Branża		Temat opracowania		
Roboty drogowe		PROJEKT WYKONAWCZY		
Kod CPV		Tytuł rysunku		
45233120-6		PRZEKROJE POPRZECZNE		
Stanowisko	Imię i nazwisko	Nr upraw.	Podpis	Skala
Projektant	inż. Mariusz Walczak	KUP0048/POOD/06		1:100
Asystent Projektanta	mgr inż. Jacek Malecki	-		
Asystent Projektanta	mgr inż. Joanna Malecka	-		
Asystent Projektanta	mgr inż. Sławomir Suski	WRR-1-7131-38/02		
Data opracowania				
05.2016r.				
Nr rys.				
1.4				
Nr egz.				



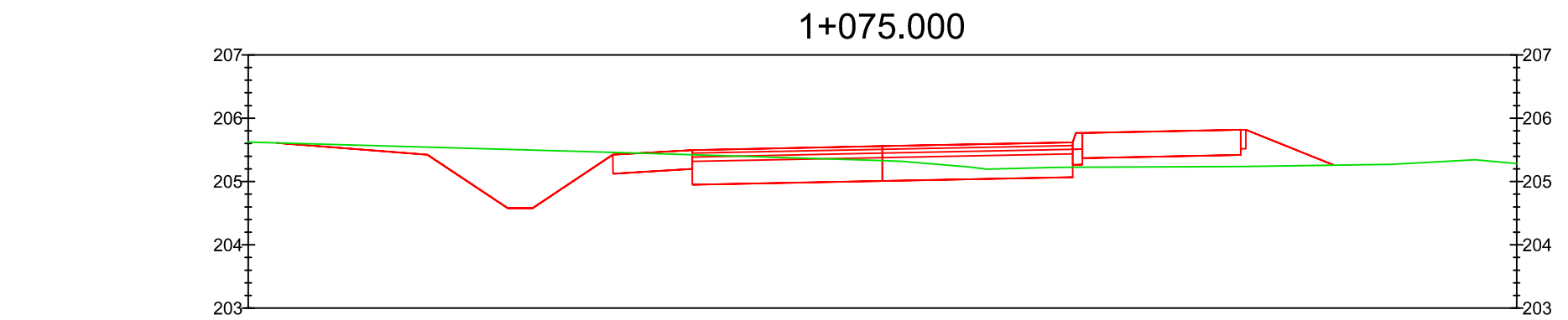
Inwestor / Zamawiający Burmistrz Gminy Twardogóra ul. Ratuszowa 14 56-416 Twardogóra					
Jednostka projektowa Przedsiębiorstwo Robót Inżynieryjnych Kępno Zakład Usług Projektowo-Konsultingowych Okrzyce 7 - 63 - 630 Rychtal tel. 501 592 389, 509 872 050 tel/fax. 0-42 78 167 01					
Stadium	Zadanie				
Projekt Wykonawczy	Rozbudowa drogi gminnej Sądorzyce - Dąbrowa				
Branża	Temat opracowania				
Roboty drogowe	PROJEKT WYKONAWCZY				
Kod CPV	Tytuł rysunku				
45233120-6	PRZEKROJE POPRZECZNE				
Stanowisko	Imię i nazwisko	Nr upraw.	Podpis	Skala	1:100
Projektant	inż. Mariusz Walczak	KUP/0048/POOD/06		Data opracowania 05.2016r.	
Asystent Projektanta	mgr inż. Jacek Malecki	-			
Asystent Projektanta	mgr inż. Joanna Malecka	-			
Sprawdzający	mgr inż. Sławomir Suski	WRR-1-7131-38/02		Nr rys. 1.5	Nr egz.



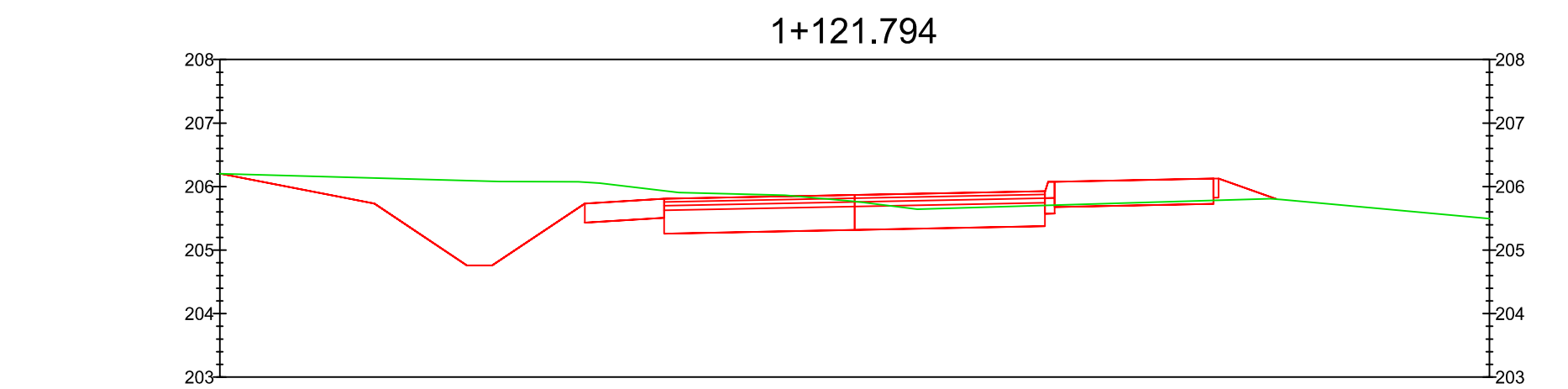
Inwestor / Zamawiający		Burmistrz Gminy Twardogóra ul. Ratuszowa 14 56-416 Twardogóra	
Jednostka projektowa		Przedsiębiorstwo Robót Inżynieryjnych Kępno Zakład Usług Projektowo-Konsultingowych Okrzyce 7 - 63 - 630 Rychnal tel. 501 592 390, 509 872 050 kcb/ta. 0-62 78 167 01	
Stadium	Projekt Wykonawczy	Zadanie	
Branża		Roboty drogowe	
Temat opracowania		PROJEKT WYKONAWCZY	
Tytuł rysunku		PRZEKROJE POPRZECZNE	
Kod CPV	45233120-6		
Stanowisko	Imię i nazwisko	Nr upraw.	Podpis
Projektant	inż. Mariusz Walczak	KUP/0048/POOD/06	
Asystent Projektanta	mgr inż. Jacek Malecki	-	
Asystent Projektanta	mgr inż. Joanna Malecka	-	
Sprawdzający	mgr inż. Sławomir Suski	WRR-1-7131-38/02	
Skala		1:100	
Data opracowania		05.2016r.	
Nr rys.		1.6	
Nr egz.			



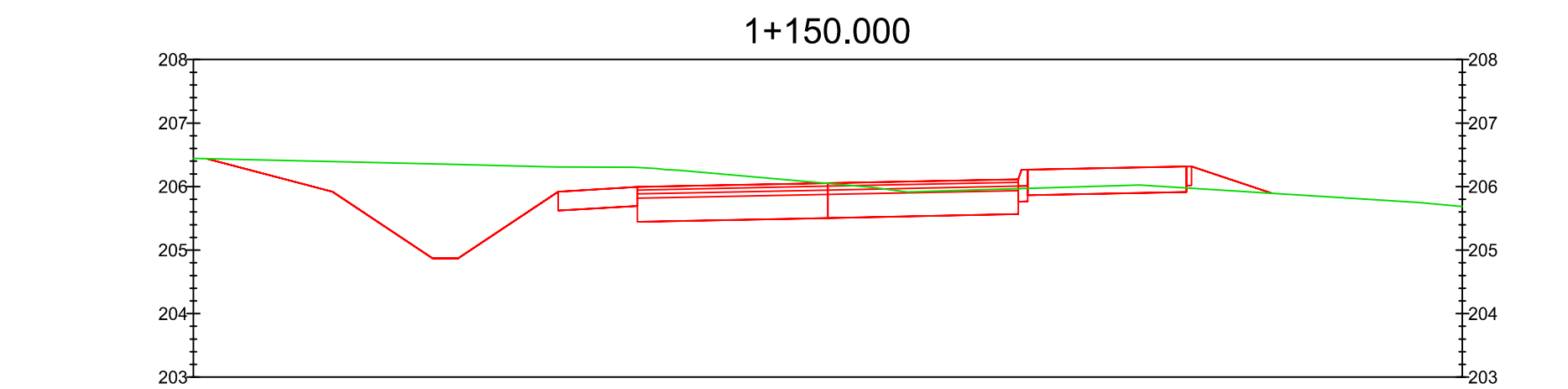
Odsunięcia od osi	0.00	0.20	7.50	4.65	-0.64	0.00	1.94	5.00	8.04	8.85	0.00
Rzędne terenu	205.79	205.70	205.83	205.03	205.48	205.88	205.44	205.19	205.03	205.02	205.93
Rzędne drogi	205.79	205.70	205.83	205.03	205.48	205.88	205.44	205.19	205.03	205.02	205.93



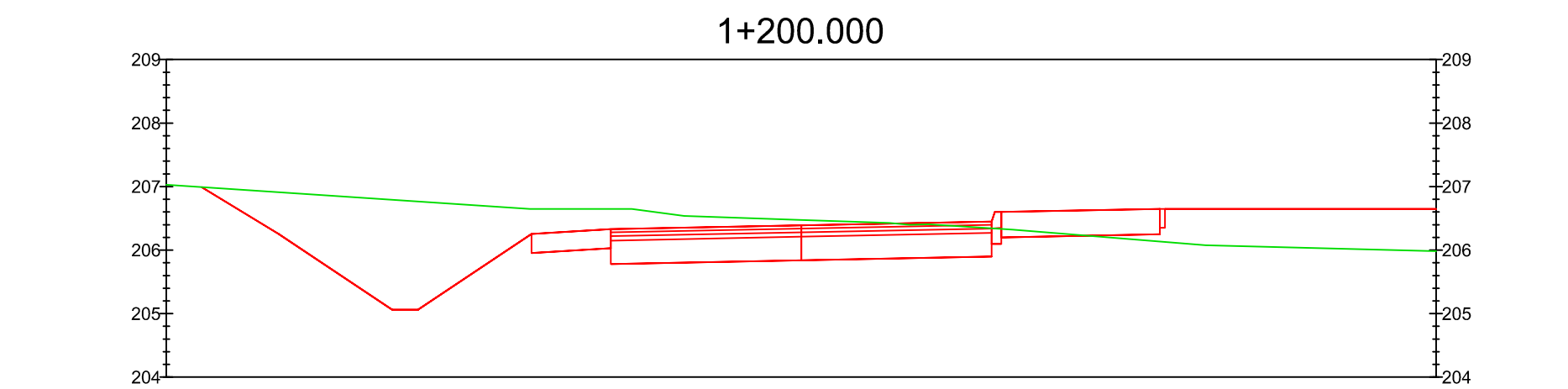
Odsunięcia od osi	0.00	-3.85	0.00	0.32	1.37	1.65	2.62	2.91	6.72	6.02	9.34	0.00
Rzędne terenu	205.66	205.45	205.33	205.32	205.56	205.59	205.23	205.19	205.22	205.22	205.24	205.28
Rzędne drogi	205.66	205.45	205.33	205.32	205.56	205.59	205.23	205.19	205.22	205.22	205.24	205.28



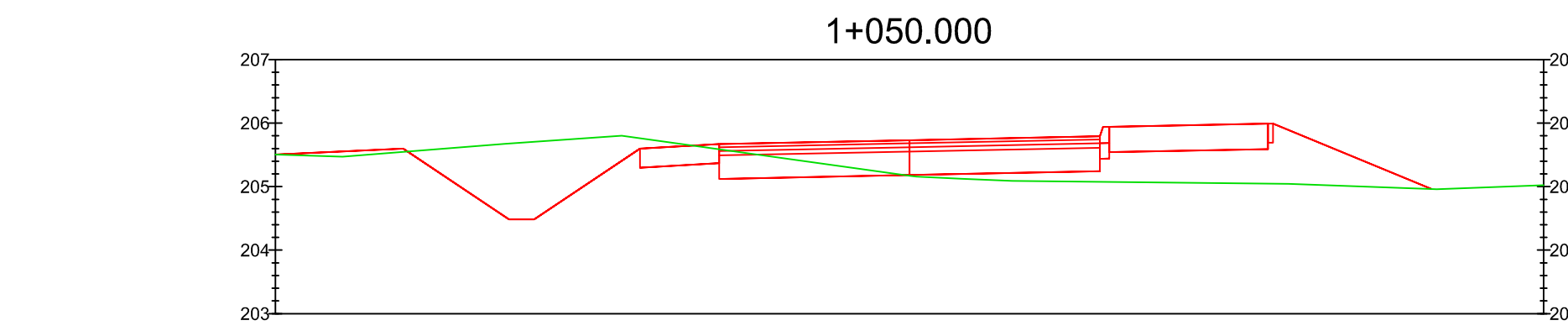
Odsunięcia od osi	0.00	-5.59	-4.35	-4.02	-2.77	-1.10	0.00	0.11	0.99	6.55	6.72	0.00
Rzędne terenu	205.62	204.84	206.08	206.08	205.87	206.08	205.76	205.75	205.64	205.81	205.80	205.59
Rzędne drogi	205.62	204.84	206.08	206.08	205.87	206.08	205.76	205.75	205.64	205.81	205.80	205.59



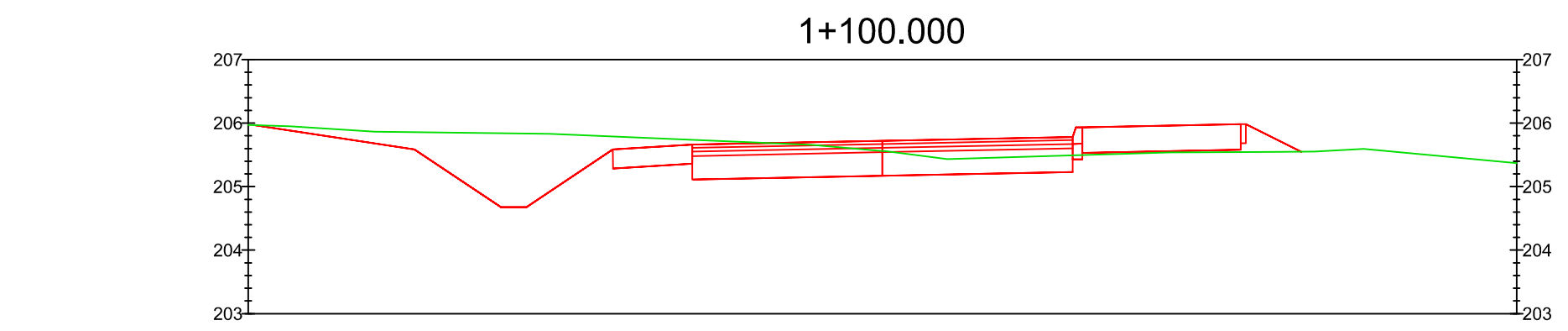
Odsunięcia od osi	0.00	-7.77	-5.94	-4.29	-3.05	-2.65	-2.55	-2.36	0.00	0.67	1.25	4.91	9.31	0.00
Rzędne terenu	206.46	205.90	206.39	206.35	205.89	206.31	206.28	206.26	206.01	206.09	206.09	206.02	205.75	206.68
Rzędne drogi	206.46	205.90	206.39	206.35	205.89	206.31	206.28	206.26	206.01	206.09	206.09	206.02	205.75	206.68



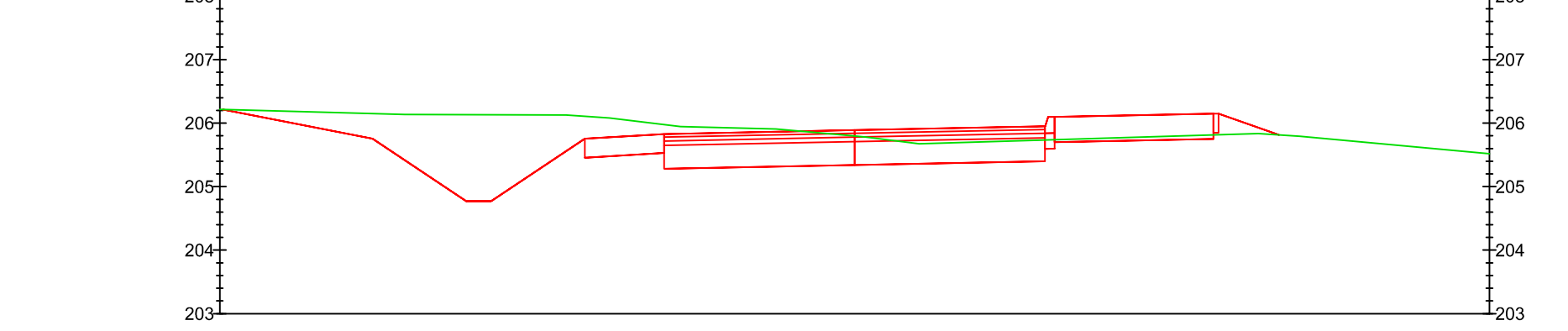
Odsunięcia od osi	0.00	-4.27	-2.67	-1.84	0.00	1.39	1.67	2.01	3.33	6.37	0.00
Rzędne terenu	205.69	206.24	206.65	206.65	206.34	206.43	206.40	206.41	206.60	206.65	206.68
Rzędne drogi	205.69	206.24	206.65	206.65	206.34	206.43	206.40	206.41	206.60	206.65	206.68



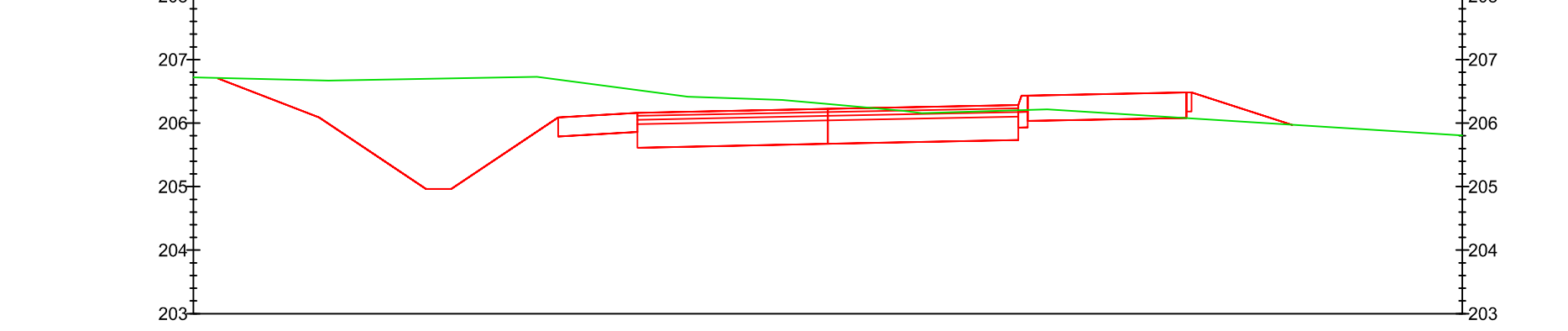
Odsunięcia od osi	0.00	-6.94	-6.37	-4.54	0.00	0.10	0.81	1.62	5.98	8.31	0.00
Rzędne terenu	205.59	205.55	205.47	205.80	205.73	205.16	205.13	205.09	205.09	204.96	205.62
Rzędne drogi	205.59	205.55	205.47	205.80	205.73	205.16	205.13	205.09	205.09	204.96	205.62



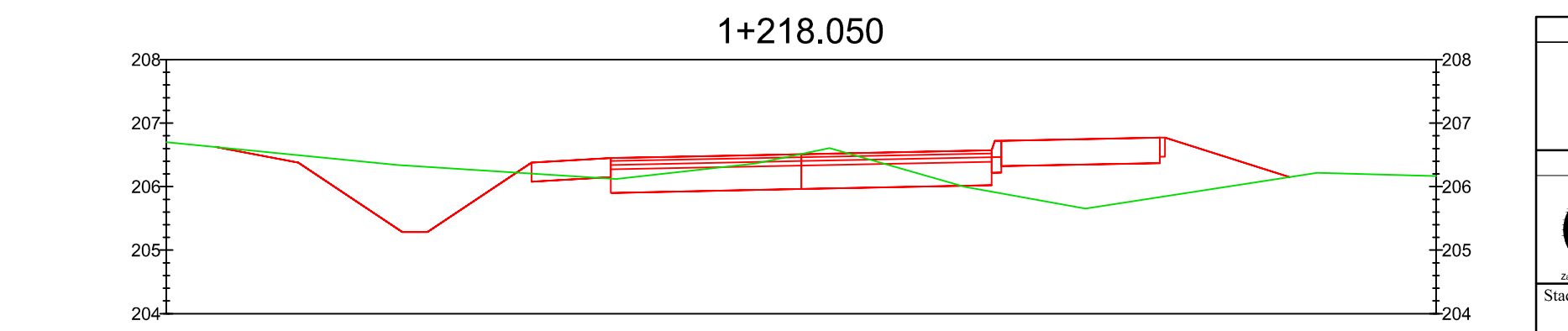
Odsunięcia od osi	0.00	-0.34	-8.01	-5.24	-1.11	0.00	0.04	1.02	4.55	5.58	6.30	6.81	7.59	0.00
Rzędne terenu	205.97	205.95	205.86	205.83	205.70	205.72	205.56	205.72	205.54	205.54	205.55	205.55	205.59	205.57
Rzędne drogi	205.97	205.95	205.86	205.83	205.70	205.72	205.56	205.72	205.54	205.54	205.55	205.55	205.59	205.57





Odsunięcia od osi	0.00	-7.08	-4.55	-3.87	-2.74	-1.24	0.00	0.17	1.02	6.36	7.01	0.00
Rzędne terenu	205.62	205.41	206.13	206.09	205.83	205.96	205.80	205.78	205.69	205.83	205.79	205.62
Rzędne drogi	205.62	205.41	206.13	206.09	205.83	205.96	205.80	205.78	205.69	205.83	205.79	205.62

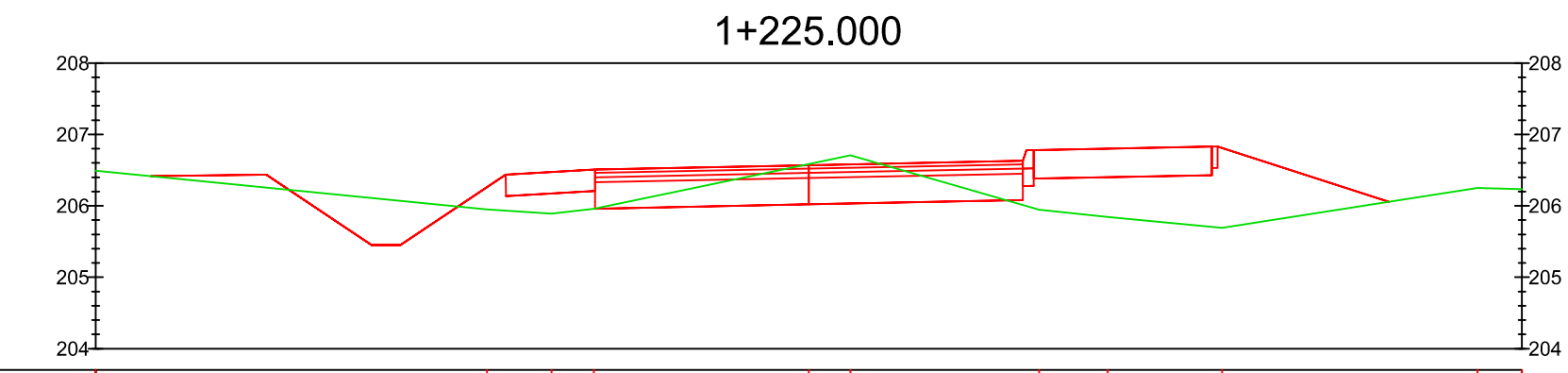


Odsunięcia od osi	0.00	-7.87	-4.58	-2.21	-0.72	0.00	1.17	1.46	3.46	0.00
Rzędne terenu	206.77	205.99	206.67	206.42	206.21	206.36	206.20	206.16	206.44	206.77
Rzędne drogi	206.77	205.99	206.67	206.42	206.21	206.36	206.20	206.16	206.44	206.77

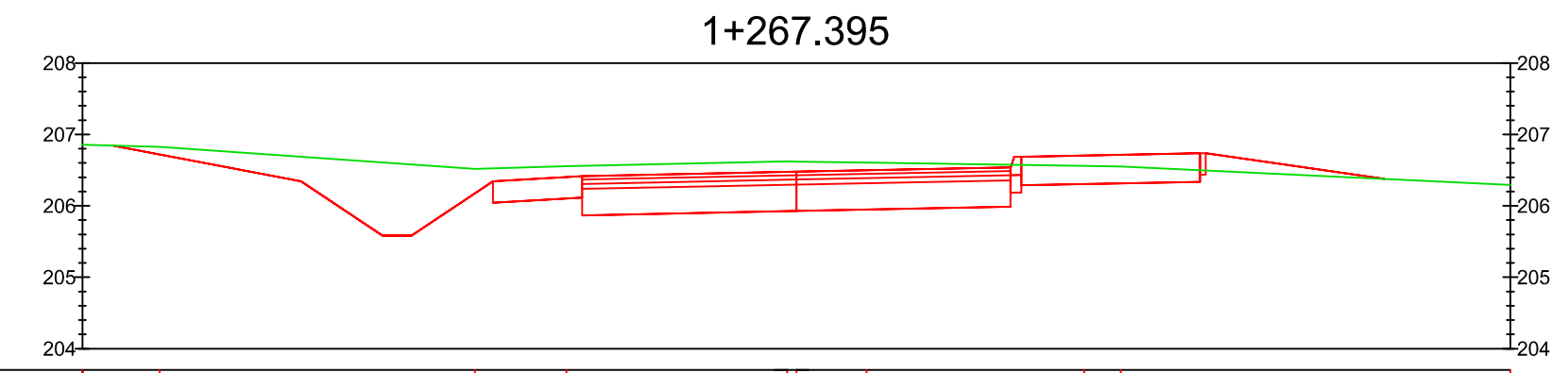


Odsunięcia od osi	0.00	-6.35	-2.91	-0.71	0.00	0.45	2.58	4.48	8.12	0.00
Rzędne terenu	206.76	205.33	206.12	206.37	206.51	206.61	206.00	205.65	206.22	206.77
Rzędne drogi	206.76	205.33	206.12	206.37	206.51	206.61	206.00	205.65	206.22	206.77

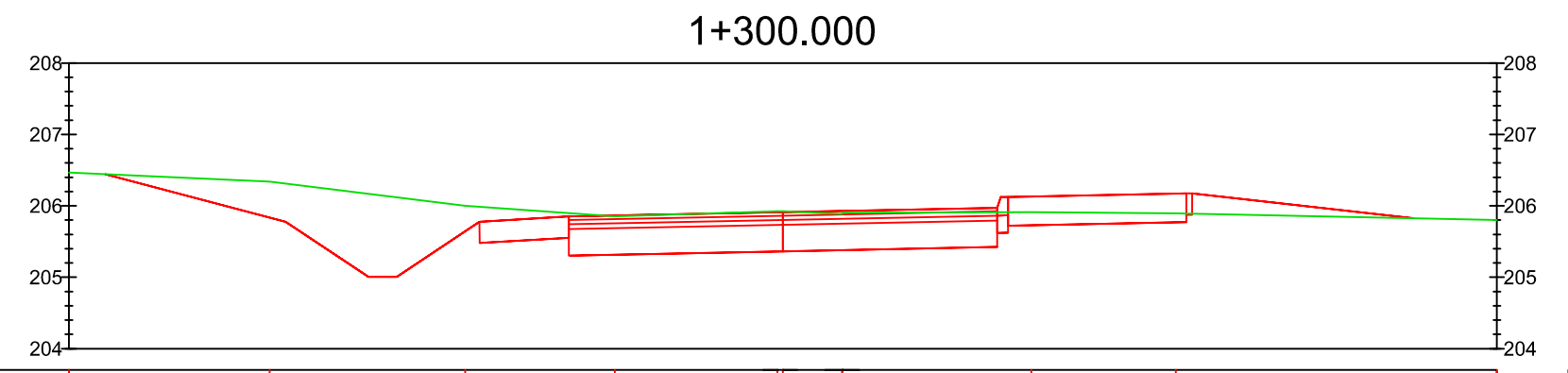
Inwestor / Zamawiający				
 Burmistrz Gminy Twardogóra ul. Ratuszowa 14 56-416 Twardogóra				
Jednostka projektowa				
 Przedsiębiorstwo Robót Inżynieryjnych Kępno Zakład Usług Projektowo-Konsultingowych Okrzyce 7 63-630 Rychtal tel. 501 592 390, 509 872 050 tel/fax. 0-62 78 167 01				
Stadium		Zadanie		
Projekt Wykonawczy		Rozbudowa drogi gminnej Sądroyce - Dąbrowa		
Branża		Temat opracowania		
Roboty drogowe		PROJEKT WYKONAWCZY		
Kod CPV		Tytuł rysunku		
45233120-6		PRZEKROJE POPRZECZNE		
Stanowisko	Imię i nazwisko	Nr upraw.	Podpis	Skala
Projektant	inż. Mariusz Walczak	KUP/0048/POOD/06		1:100
Asystent Projektanta	mgr inż. Jacek Małecki	-		Data opracowania
Asystent Projektanta	mgr inż. Joanna Małecka	-		05.2016r.
Sprawdzający	mgr inż. Sławomir Suski	WRR-I-7131-38/02		Nr rys.
				1.7
				Nr egz.



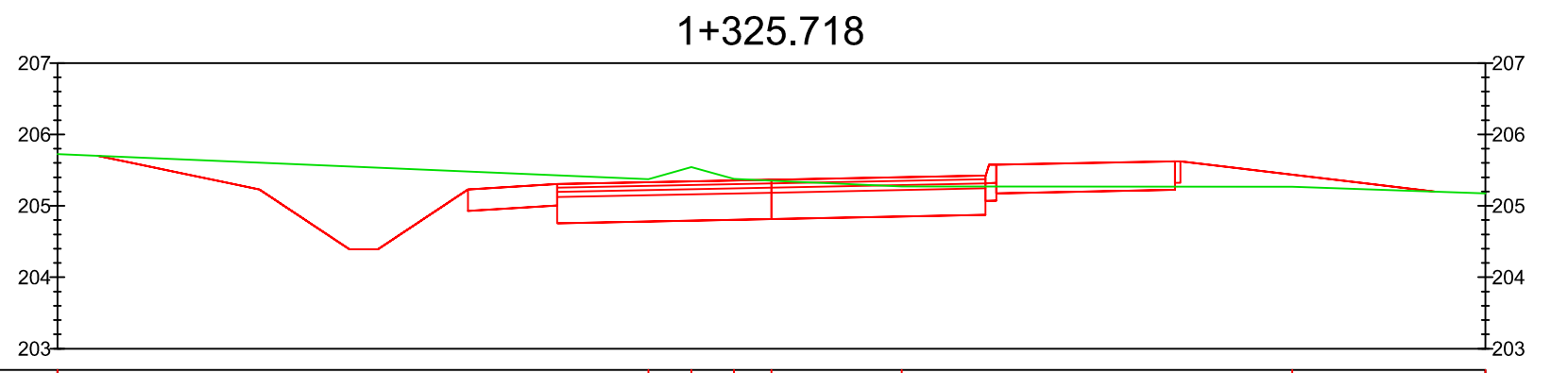
Odsunięcia od osi	0.00	-4.51	-3.81	-3.01	0.00	0.58	3.23	4.19	5.79	9.38
Rzędne terenu	206.49	206.26	206.89	206.51	206.59	206.71	206.95	206.84	206.69	206.25
Rzędne drogi	206.49	206.26	206.89	206.51	206.59	206.71	206.95	206.84	206.69	206.25



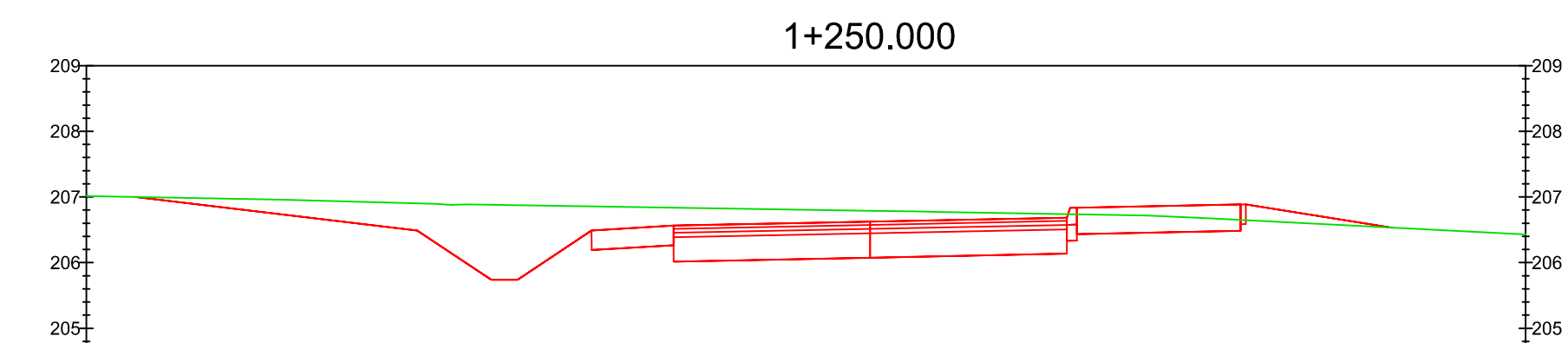
Odsunięcia od osi	-8.92	-4.50	-3.22	-0.13	0.00	0.98	4.03	4.54
Rzędne terenu	206.72	206.83	206.52	206.62	206.62	206.61	206.59	206.55
Rzędne drogi	206.72	206.83	206.52	206.62	206.62	206.61	206.59	206.55



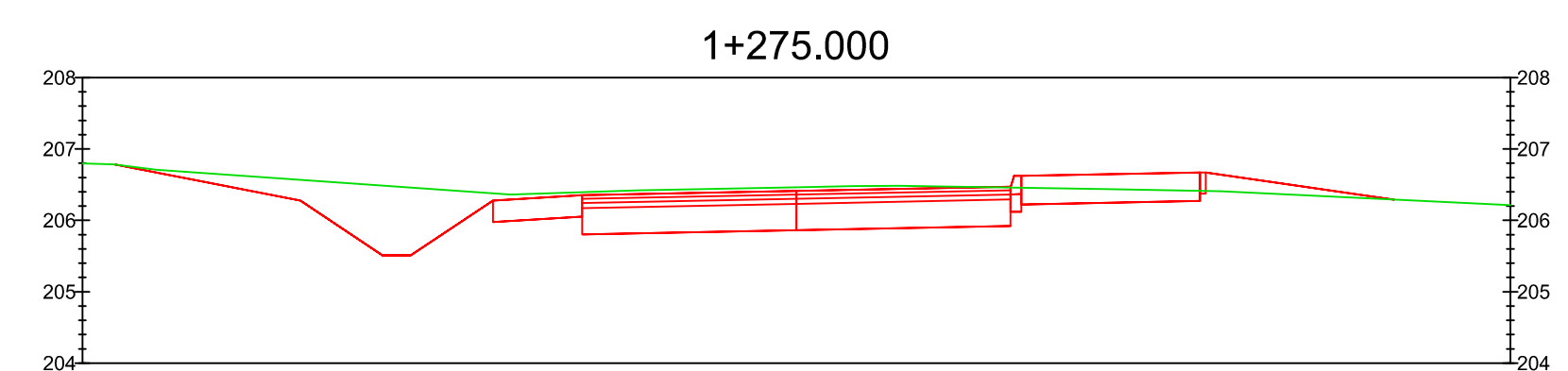
Odsunięcia od osi	-7.19	-4.45	-2.36	-0.08	0.83	0.83	3.48	5.50
Rzędne terenu	205.84	206.34	206.00	205.93	205.92	205.89	205.91	205.89
Rzędne drogi	205.84	206.34	206.00	205.93	205.92	205.89	205.91	205.89



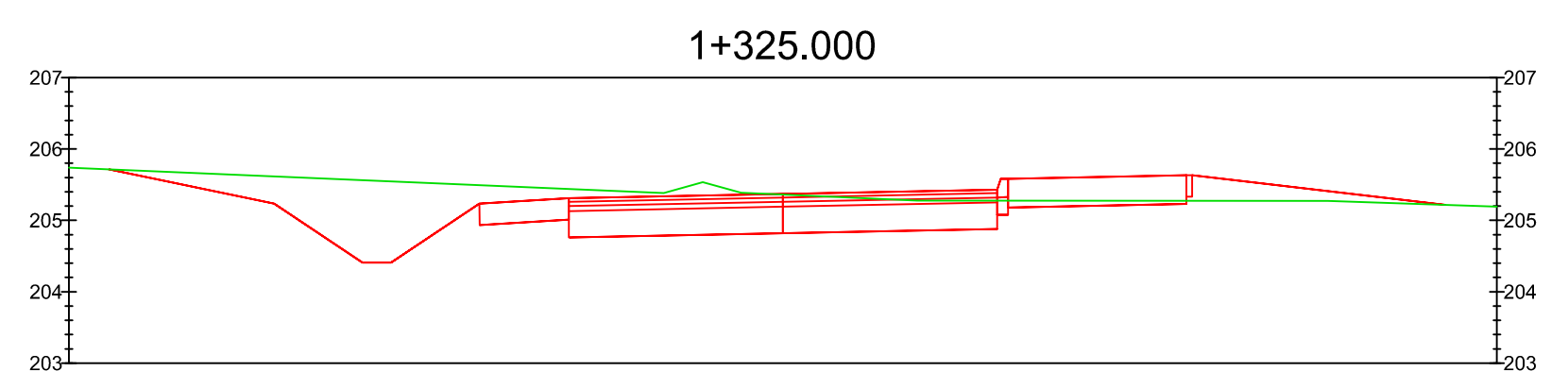
Odsunięcia od osi	-1.72	-1.12	-0.52	0.00	1.83	7.30
Rzędne terenu	205.37	205.54	205.38	205.35	205.40	205.27
Rzędne drogi	205.37	205.54	205.38	205.35	205.40	205.27



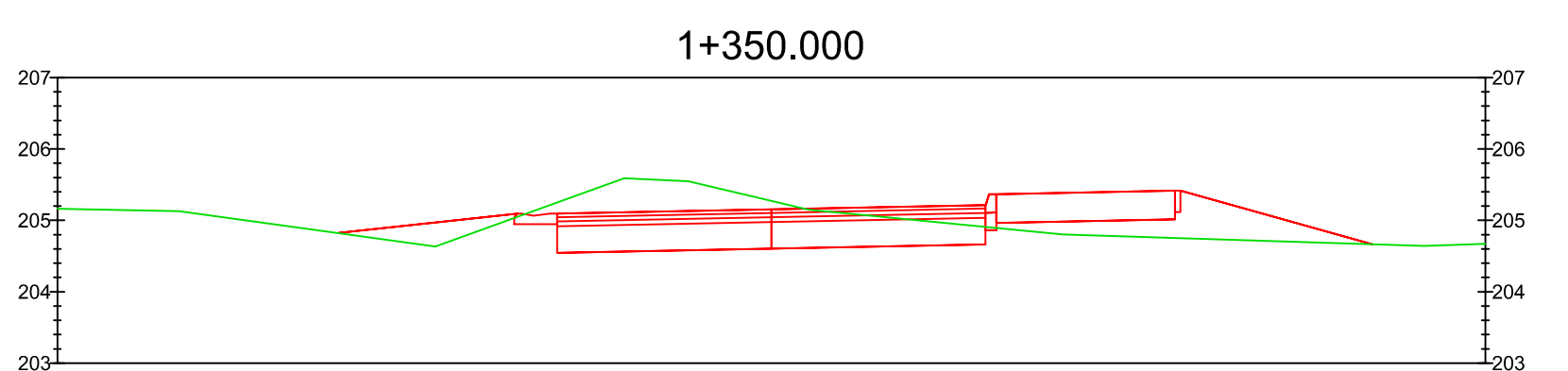
Odsunięcia od osi	-8.97	-6.62	-6.39	-6.32	-6.14	0.00	0.68	1.01	4.23	5.18
Rzędne terenu	206.73	206.90	206.84	206.88	206.88	206.69	206.78	206.77	206.86	206.67
Rzędne drogi	206.73	206.90	206.84	206.88	206.88	206.69	206.78	206.77	206.86	206.67



Odsunięcia od osi	-8.57	-8.96	-4.00	-2.21	0.00	0.80	1.44	4.35	5.94
Rzędne terenu	206.79	206.71	206.36	206.42	206.47	206.48	206.44	206.44	206.41
Rzędne drogi	206.79	206.71	206.36	206.42	206.47	206.48	206.44	206.44	206.41

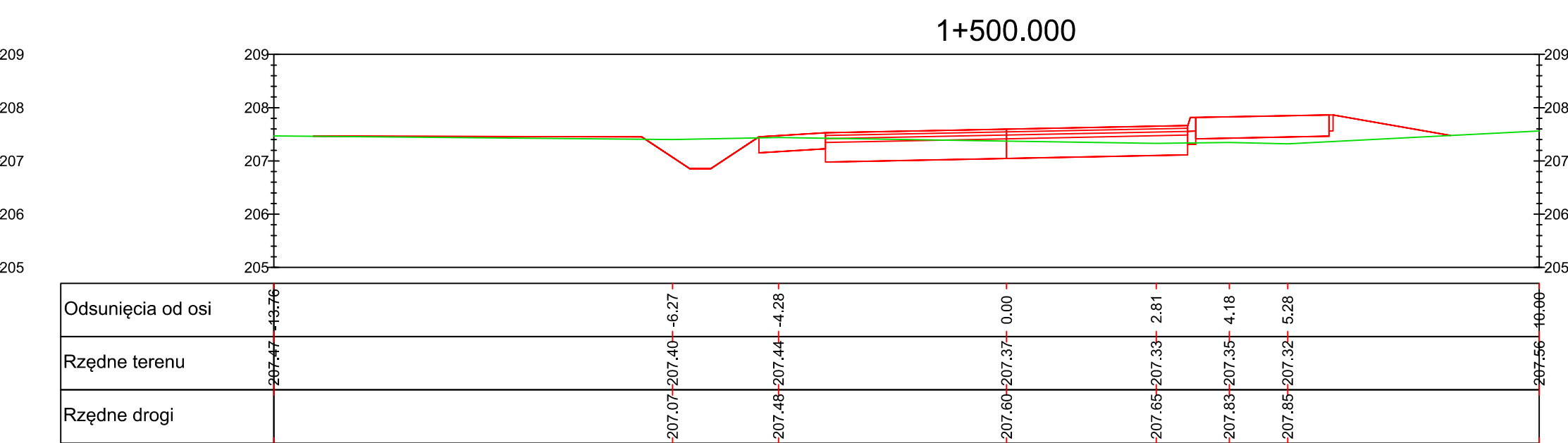
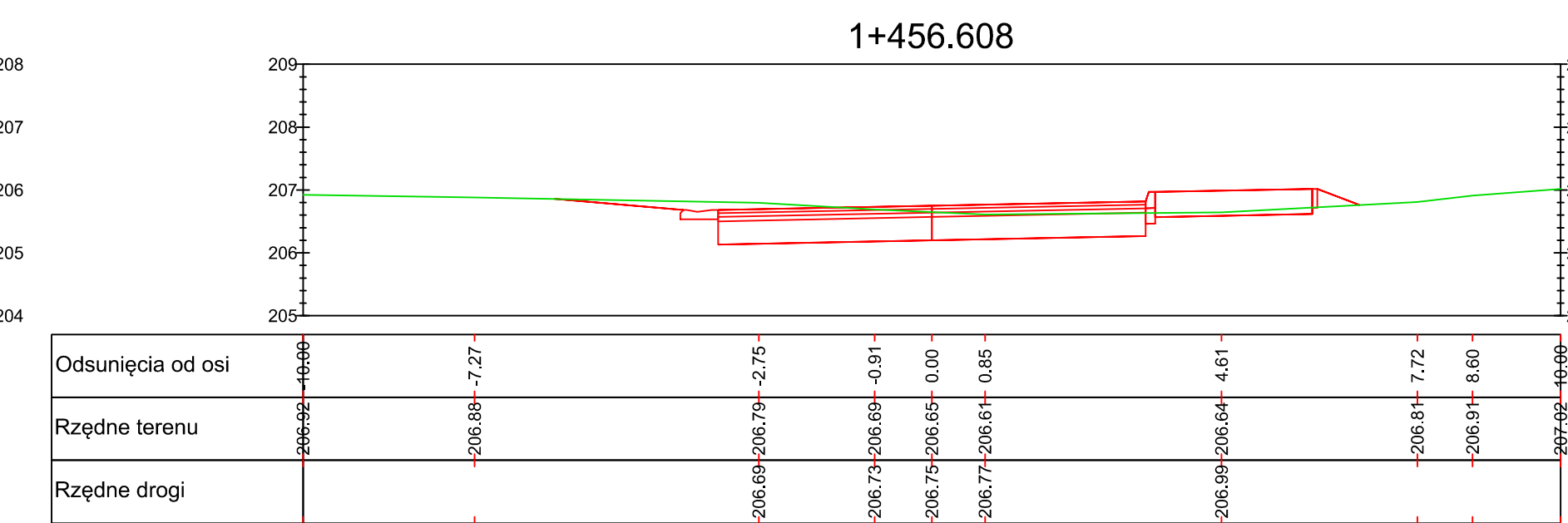
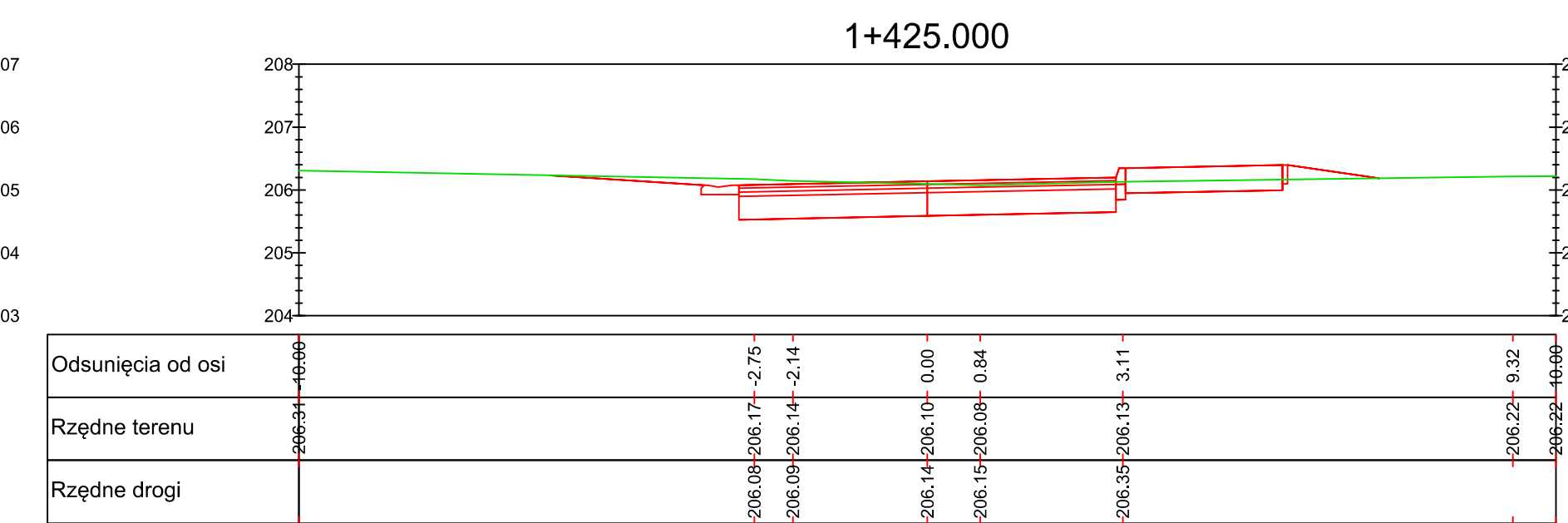
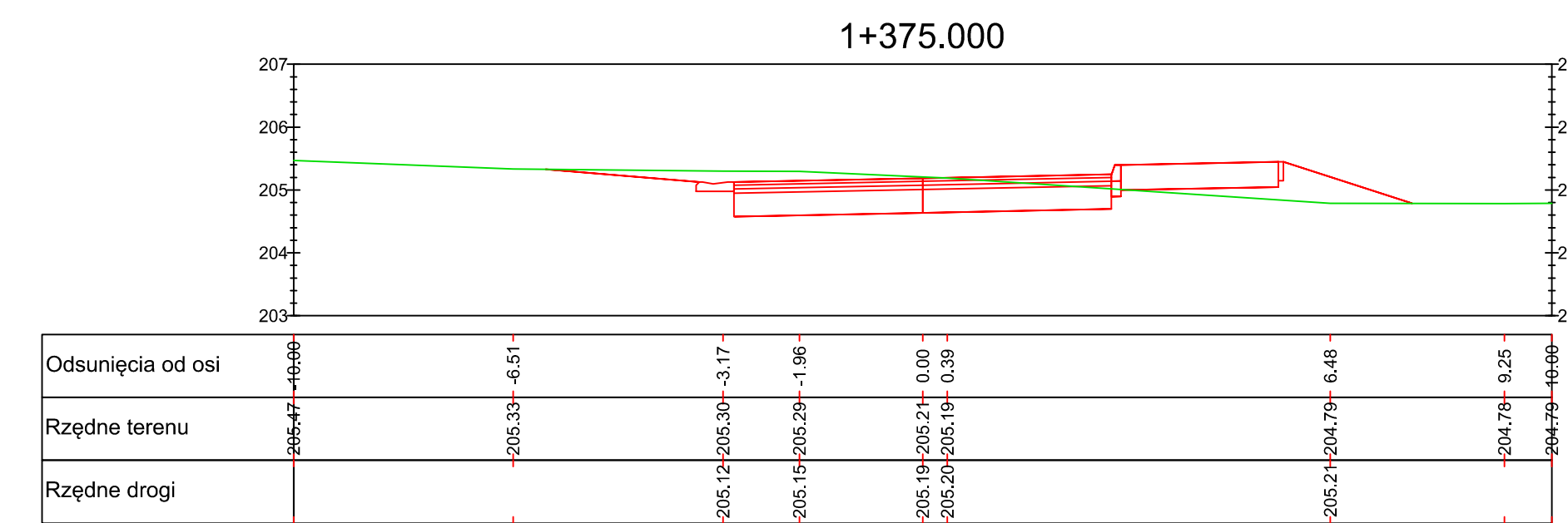
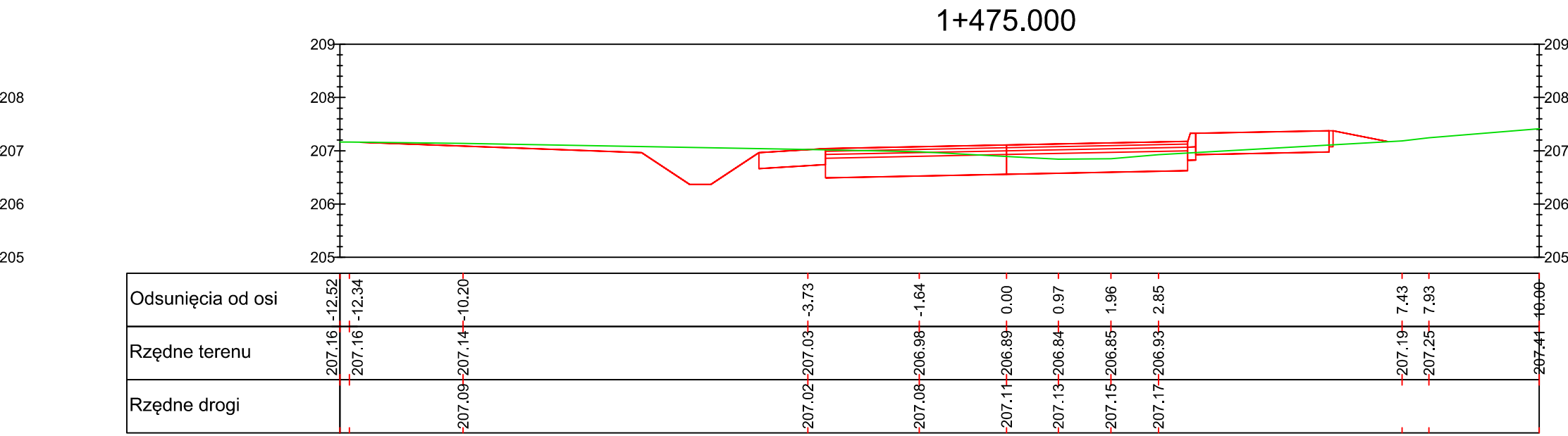
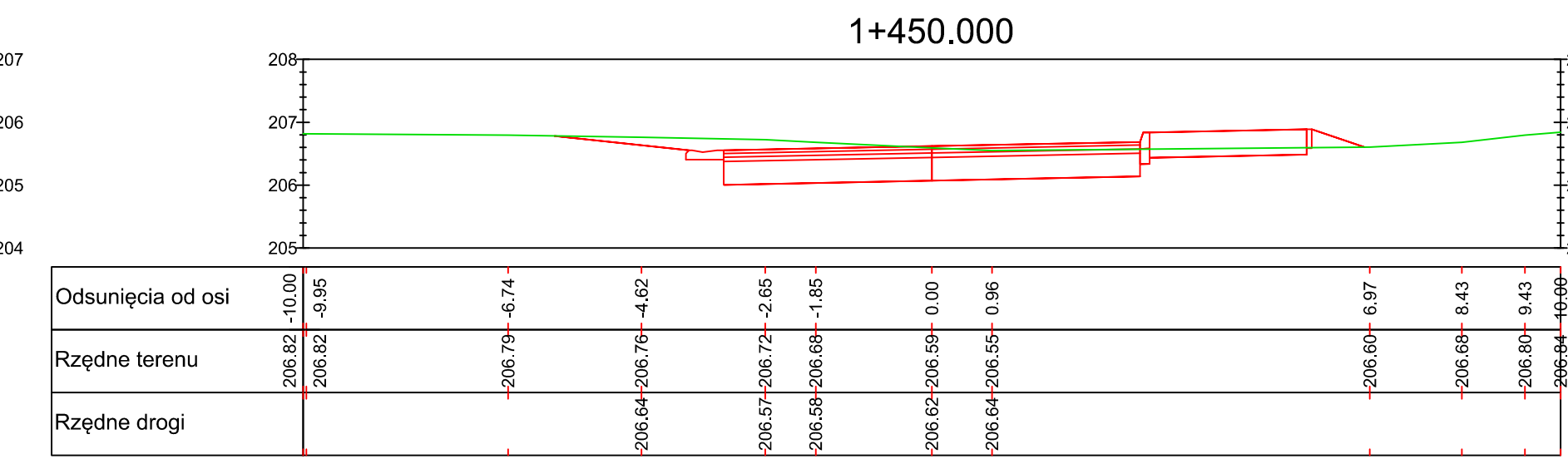
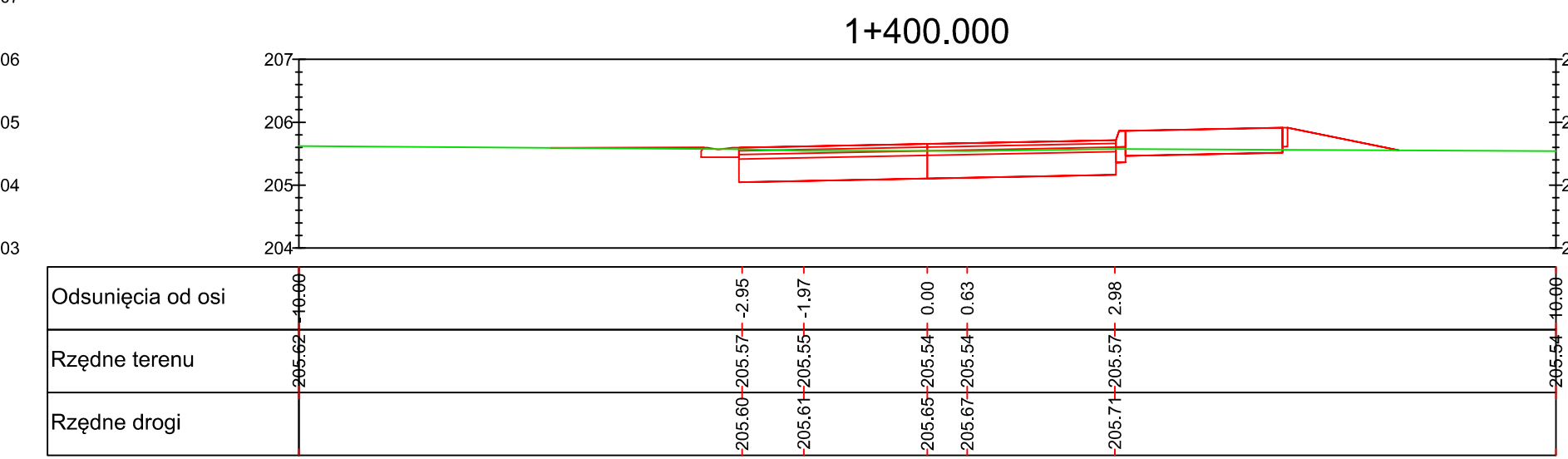
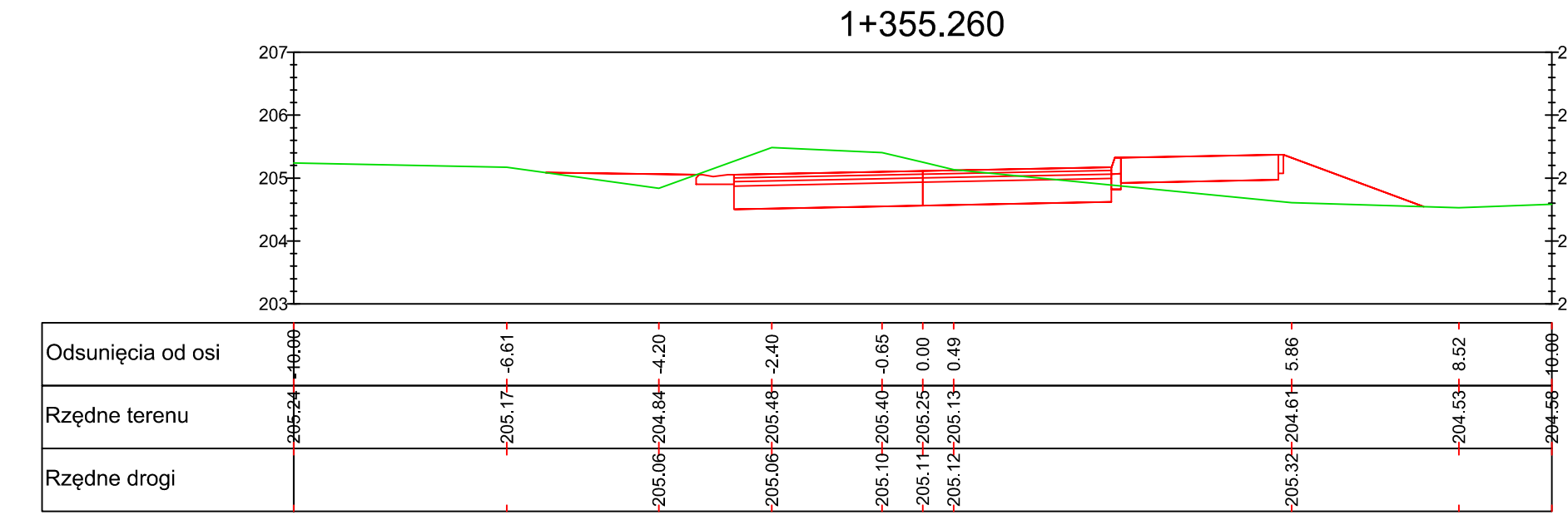




Odsunięcia od osi	-1.67	-1.12	-0.58	0.00	1.88	7.63
Rzędne terenu	205.34	205.54	205.39	205.36	205.41	205.28
Rzędne drogi	205.34	205.54	205.39	205.36	205.41	205.28

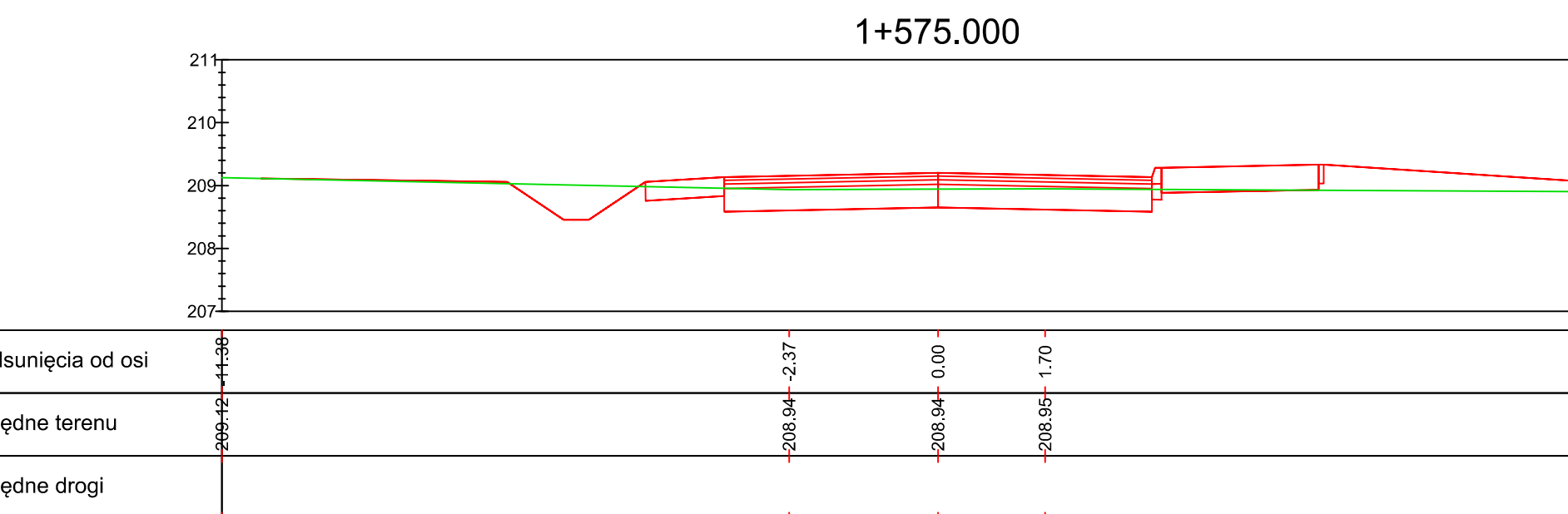
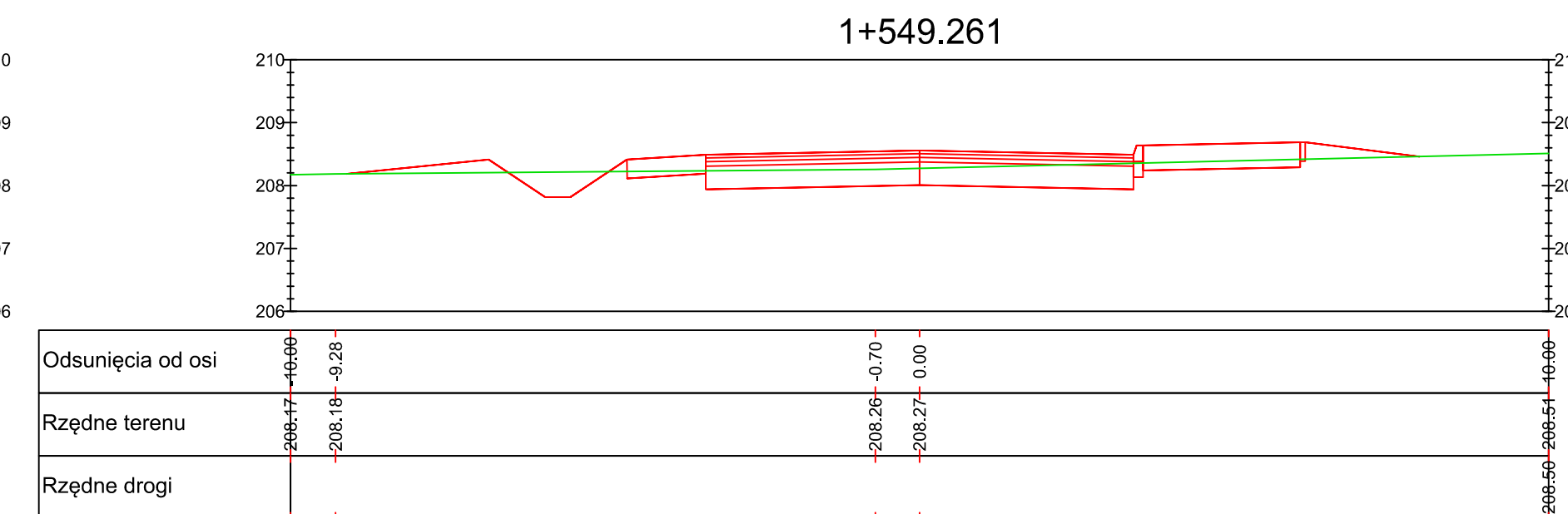
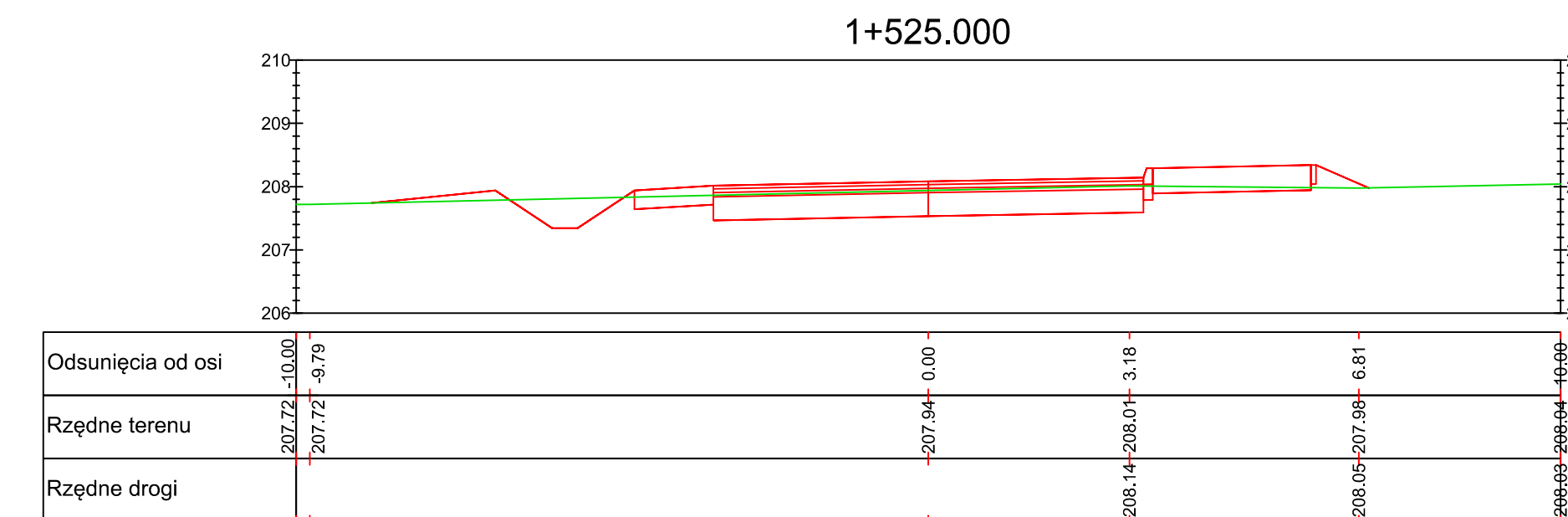
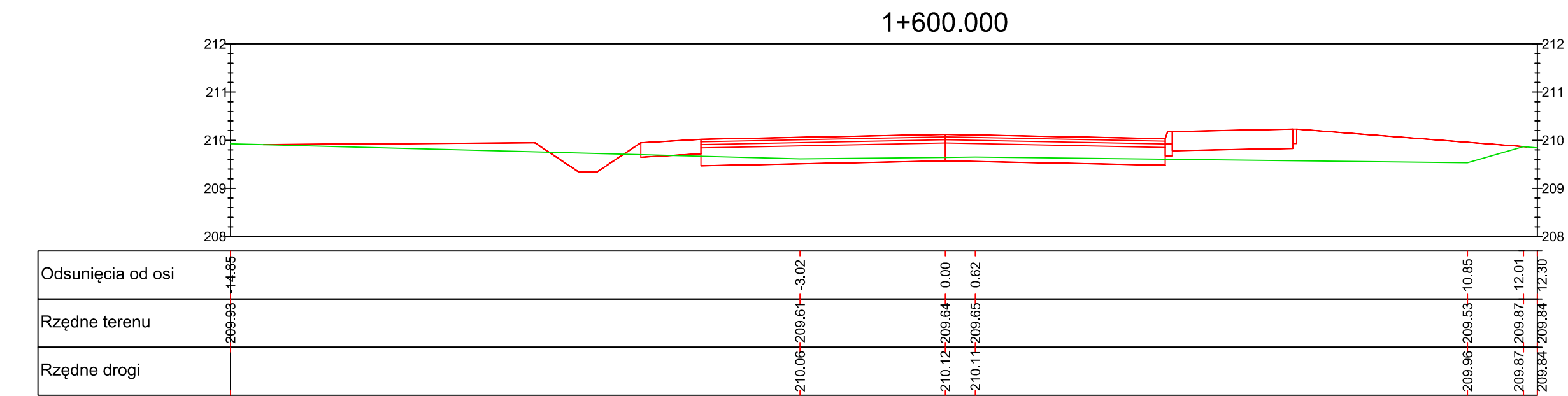
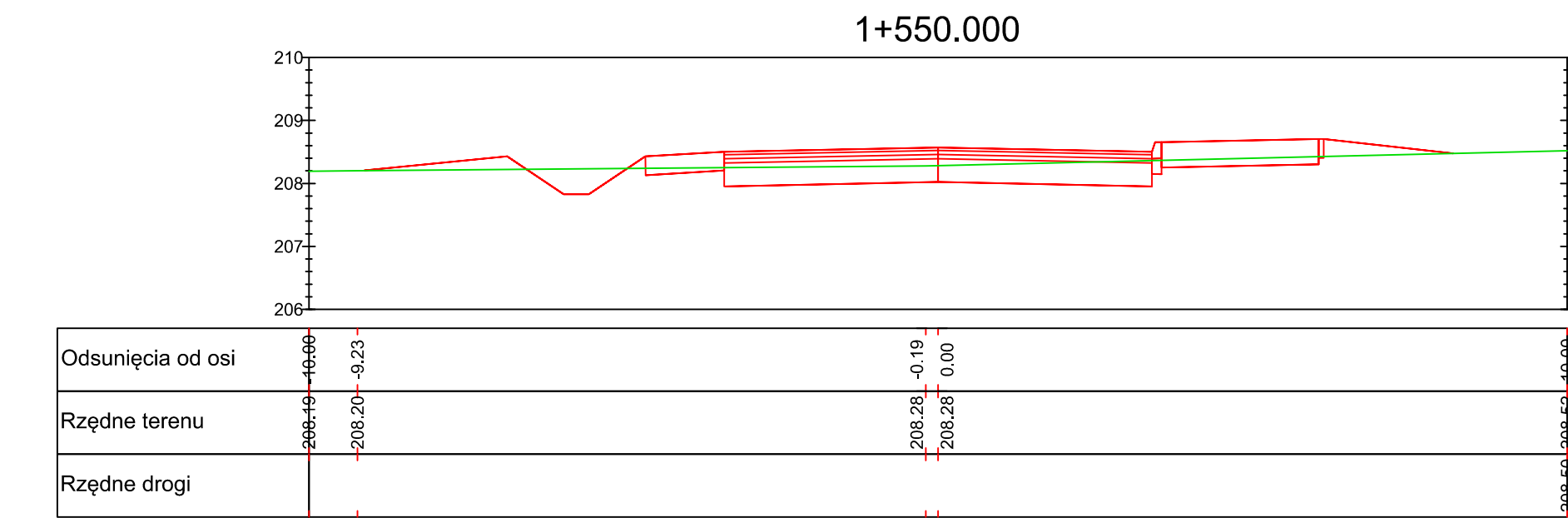
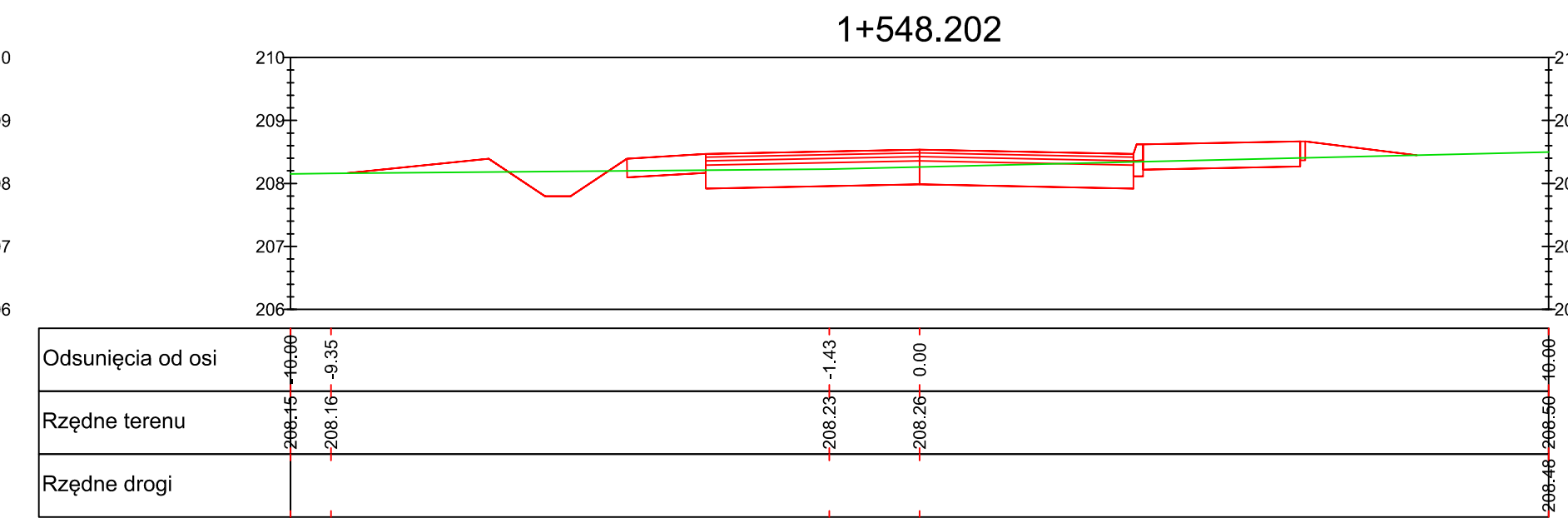
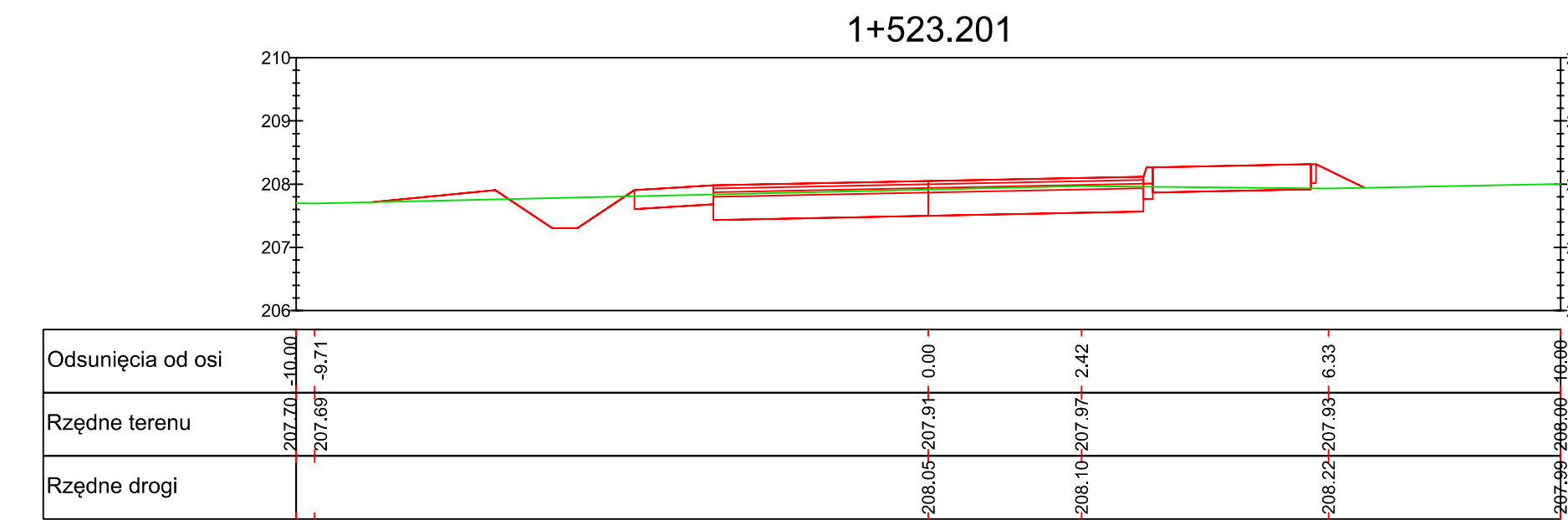



Odsunięcia od osi	-8.30	-4.71	-2.06	-1.16	0.00	0.52	4.08	9.15
Rzędne terenu	205.13	204.63	205.59	205.55	205.19	205.15	204.80	204.64
Rzędne drogi	205.13	204.63	205.59	205.55	205.19	205.15	204.80	204.64

Investor / Zamawiający		Burmistrz Gminy Twardogóra ul. Ratuszowa 14 56-416 Twardogóra			
Jednostka projektowa		Przedsiębiorstwo Robót Inżynieryjnych Kępno Zakład Usług Projektowo-Konsultingowych Okrzyce 7 63-630 Rychtal tel. 501 592 890, 509 872 050 tel/fax. 0-62 78 167 01			
Stadium	Zadanie	Rozbudowa drogi gminnej Sądziyce - Dąbrowa			
Projekt Wykonawczy					
Branża	Temat opracowania	PROJEKT WYKONAWCZY			
Roboty drogowe					
Kod CPV	Tytuł rysunku	PRZEKROJE POPRZECZNE			
45233120-6					
Stanowisko	Imię i nazwisko	Nr upraw.	Podpis	Skala	1:100
Projektant	inż. Mariusz Walczak	KUP/0048/POOD/06		Data opracowania	
Asystent Projektanta	mgr inż. Jacek Małecki	-		05.2016r.	
Asystent Projektanta	mgr inż. Joanna Małecka	-		Nr rys.	Nr egz.
Sprawdzający	mgr inż. Sławomir Suski	WRR-I-7131-38/02		1.8	



Investor / Zamawiający		 Burmistrz Gminy Twardogóra ul. Ratuszowa 14 56-416 Twardogóra			
Jednostka projektowa		 Przedsiębiorstwo Robót Inżynieryjnych Kępno Zakład Usług Projektowo-Konsultingowych Okrzyce 7 63-630 Rychnal tel. 501 592 890, 509 872 050 tel/fax. 0-62 78 167 01			
Stadium	Projekt	Zadanie			
Wykonawczy		Rozbudowa drogi gminnej Sądziłyce - Dąbrowa			
Branża	Roboty drogowe	Temat opracowania			
		PROJEKT WYKONAWCZY			
Kod CPV	45233120-6	Tytuł rysunku			
		PRZEKROJE POPRZECZNE			
Stanowisko	Imię i nazwisko	Nr upraw.	Podpis	Skala	1:100
Projektant	inż. Mariusz Walczak	KUP/0048/POOD/06		Data opracowania	
Asystent Projektanta	mgr inż. Jacek Małecki	-		05.2016r.	
Asystent Projektanta	mgr inż. Joanna Małecka	-		Nr rys.	Nr egz.
Sprawdzający	mgr inż. Sławomir Suski	WRR-I-7131-38/02		1.9	



Investor / Zamawiający		 Burmistrz Gminy Twardogóra ul. Ratuszowa 14 56-416 Twardogóra			
Jednostka projektowa		 Przedsiębiorstwo Robót Inżynierskich Kępno Zakład Usług Projektowo-Konsultingowych Okrzyce 7 63-630 Rychtal tel. 501 592 890, 509 872 050 tel/fax. 0-62 78 167 01			
Stadium	Projekt	Zadanie			
Wykonawczy		Rozbudowa drogi gminnej Sądziyce - Dąbrowa			
Branża	Roboty drogowe	Temat opracowania			
		PROJEKT WYKONAWCZY			
Kod CPV	45233120-6	Tytuł rysunku			
		PRZEKROJE POPRZECZNE			
Stanowisko	Imię i nazwisko	Nr upraw.	Podpis	Skala	1:100
Projektant	inż. Mariusz Walczak	KUP/0048/POOD/06		Data opracowania	
Asystent Projektanta	mgr inż. Jacek Małecki	-		05.2016r.	
Asystent Projektanta	mgr inż. Joanna Małecka	-		Nr rys.	Nr egz.
Sprawdzający	mgr inż. Sławomir Suski	WRR-4-7131-38/02		1.10	