

ARTMANU STUDIO		ARTMANU@WP.PL TEL: 510 182 914 FAX: 7170 727 49	
PROJEKTOWANIE I WYKONAWSTWO MARTA FIEMA			
SIEDZIBA : 63-400 OSTRÓW WLKP. UL. DEMBIŃSKIEGO 16/17			
ADRES DO KORESPONDENCJI :		ARTMANU@WP.PL	
ARTMANU STUDIO , MARTA FIEMA		TEL.510 182 914	
UL.PARKOWA 25 (WEJŚCIE OD DICKSTEINA 2) ; 51-161 WROCŁAW			
inwestor	GMINA TWARDOGÓRA; RATUSZOWA 14 ;56-416 TWARDOGÓRA		
adres inwestycji	56-416 TWARDOGÓRA UL. 1-GO MAJA 2 DZIAŁKA NR 43 I 44 AM-25 TWARDOGÓRA		
TEMAT PROJ.	PRZEBUDOWA BUDYNKU NA CENTRUM USŁUG WSPÓLNYCH WRAZ Z ZAGOSPODAROWANIEM TERENU		
LOKALIZACJA			
PROJEKTOWAŁ	UPRAWNIENIA BUDOWLANE DO PROJEKTOWANIA BEZ OGRANICZEŃ W SPECJALNOŚCI DROGOWEJ	DATA	PODPIS
INŻ. MARIUSZ WALCZAK	KUP/0048/POOD/06	30.05.2016	
SPRAWDZIŁ	UPRAWNIENIA BUDOWLANE DO PROJEKTOWANIA BEZ OGRANICZEŃ W SPECJALNOŚCI KONSTR.-BUDOWLANEJ		
MGR INŻ. SŁAWOMIR SUSKI	WRR-I-7131-38/02	30.05.2016	
nr projektu	1:25000 SKALA	PB-W faza	DROG branża
			1 nr rys.

Poświadczam, że niniejszy dokument został opracowany w wyniku prac geodezyjnych i kartograficznych których rezultaty zawiera operat techniczny wpisany do ewidencji materiałów państwowego zasobu geodezyjnego i kartograficznego

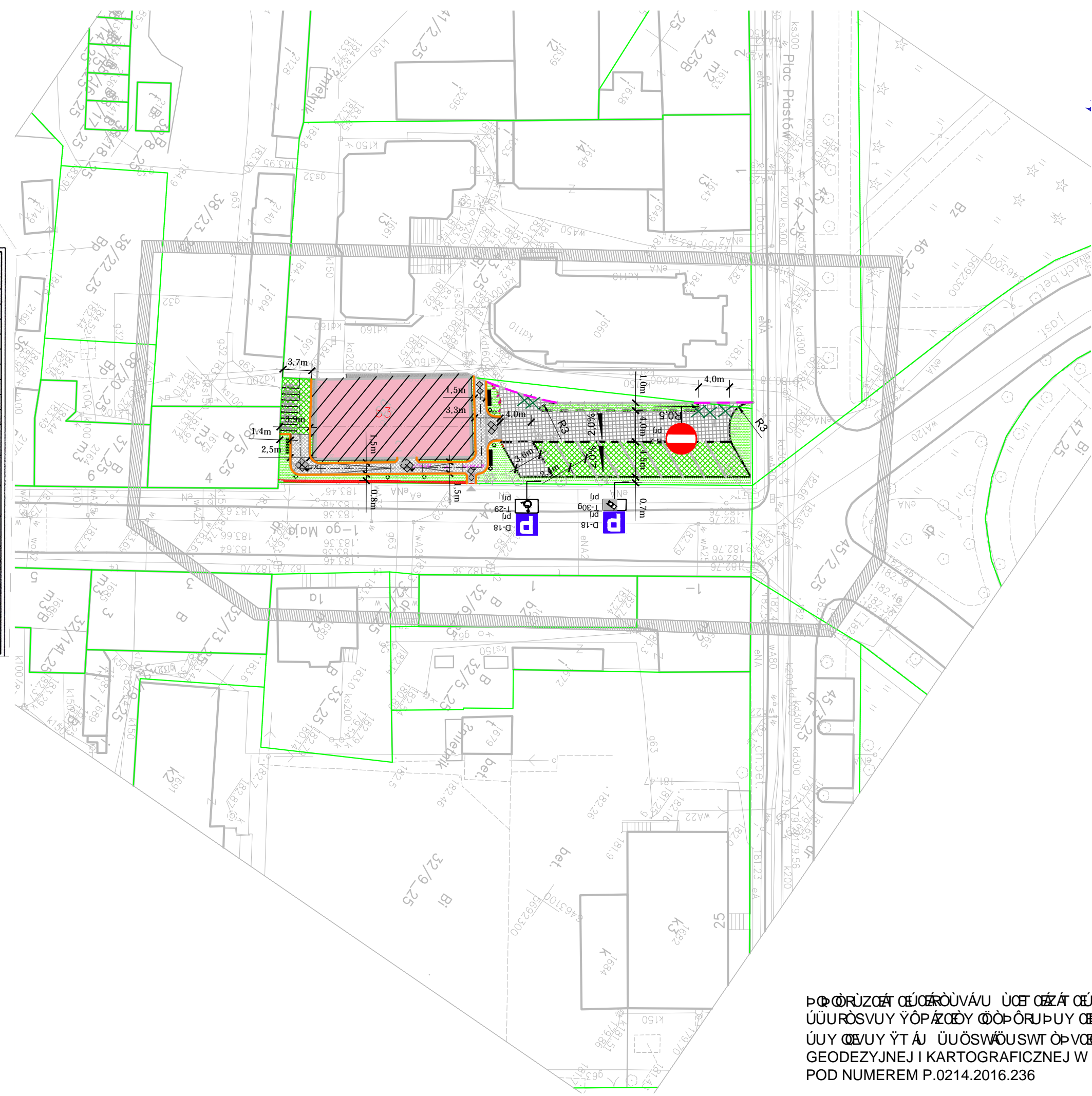
Organ prowadzący państwowy zasób geodezyjny i kartograficzny: **STAROSTA POWIATU OLEŚNICKIEGO**

Identyfikator ewidencyjny materiału zasobu-operatu technicznego: **P.0214.2016. 236**

Data wpisania operatu technicznego do ewidencji materiałów zasobu: **17 LUT 2016**

Imię, nazwisko i podpis osoby reprezentującej organ: **Zbigniew Gaśior, Naczelnik Wydziału Geodezji i Gospodarki Nieruchomościami, GEODETA POWIATOWY**

MAPA DO CELÓW PROJEKTOWYCH	
Twardogóra, dz. 44 am25	
Oznaczenie kancelaryjne zgłoszenia pracy geodezyjnej	GN.6640.178.2016
Miejscowość	Twardogóra
Jednostka ewidencyjna	identyfikator: 021408_4 nazwa: Twardogóra - miasto
Obręb ewidencyjny	identyfikator: 021408_4.0001 nazwa: Twardogóra
Skala mapy	1: 500
Nazwa układu współrzędnych	prostokątnych płaskich: PL 2000 / 18 wysokości: Kronsztadt 86
Oznaczenie arkusza mapy	6.154.16.12.4.2
Oznaczenie granic obszaru, który był przedmiotem aktualizacji	
Służebności gruntowe mające wpływ na zagospodarowanie gruntów zlokalizowanych w granicach projektowanej inwestycji	Mapę wykonano bez ustalenia obciążeń
Kontur użytku gruntowego, który nie jest ujawniony w bazie danych ewidencji gruntów i budynków	
Data opracowania mapy	02.02.2016
BIURO GEODEZYJNO-PROJEKTOWE "SKALA" Zbigniew Gaśior 56-416 Dąbrowa 18 tel. 71/728 13 20, kom. 601 786 051 NIP 911-102-44-97 REGON 932645244 <small>Nazwa i imię i nazwisko wykonawcy oraz data i podpis osoby reprezentującej wykonawcę</small>	
<small>Imię i nazwisko, nr uprawnień zawodowych oraz data i podpis geodety uprawnionego, który opracował mapę</small> mgr inż. Zbigniew Gaśior GEODETA UPRAWNIONY uprawnienia nr 18113 wydane przez GŁÓWNEGO GEODETĘ KRAJU	



- ### LEGENDA
- r tqlgmqy cp{ 'ntcy plniń tclpkqy { '37z52eo
 - r tqlgmqy cp{ 'ntcy plniń tclpkqy { '37z52eo "qdpk qp{
 - r tqlgmqy cp{ 'qr qtpkni tclpkqy { '34z47eo "qdpk qp{
 - kwpłel e{ 'ntcy plnińeo kpp{ 'f'q'rt| gq gpk
 - r tqlgmqy cpg'qdt| g g'i tclpkqy g'8z42eo
 - projektowana nawierzchnia drogi manewrowej z brukowej kostki kamiennej - kolor szary
 - projektowana nawierzchnia miejsc parkingowych | 'r €v'c wqy {ej 'i t032eo
 - projektowana nawierzchnia chodnika z kostki betonowej /'nqmt' i tch'w' w g'p'kpc'r' €o k'đgwpqy {o k'nqmt' u' ct {
 - r tqlgmqy cpc' l krg 'pkunc
 - kwpłel eg' i tclpeg'gy k' gpe { lpg
 - zakres projektu w/g oddzielnego opracowania
 - kwpłel ec' l krg 'f'q'wupk ec

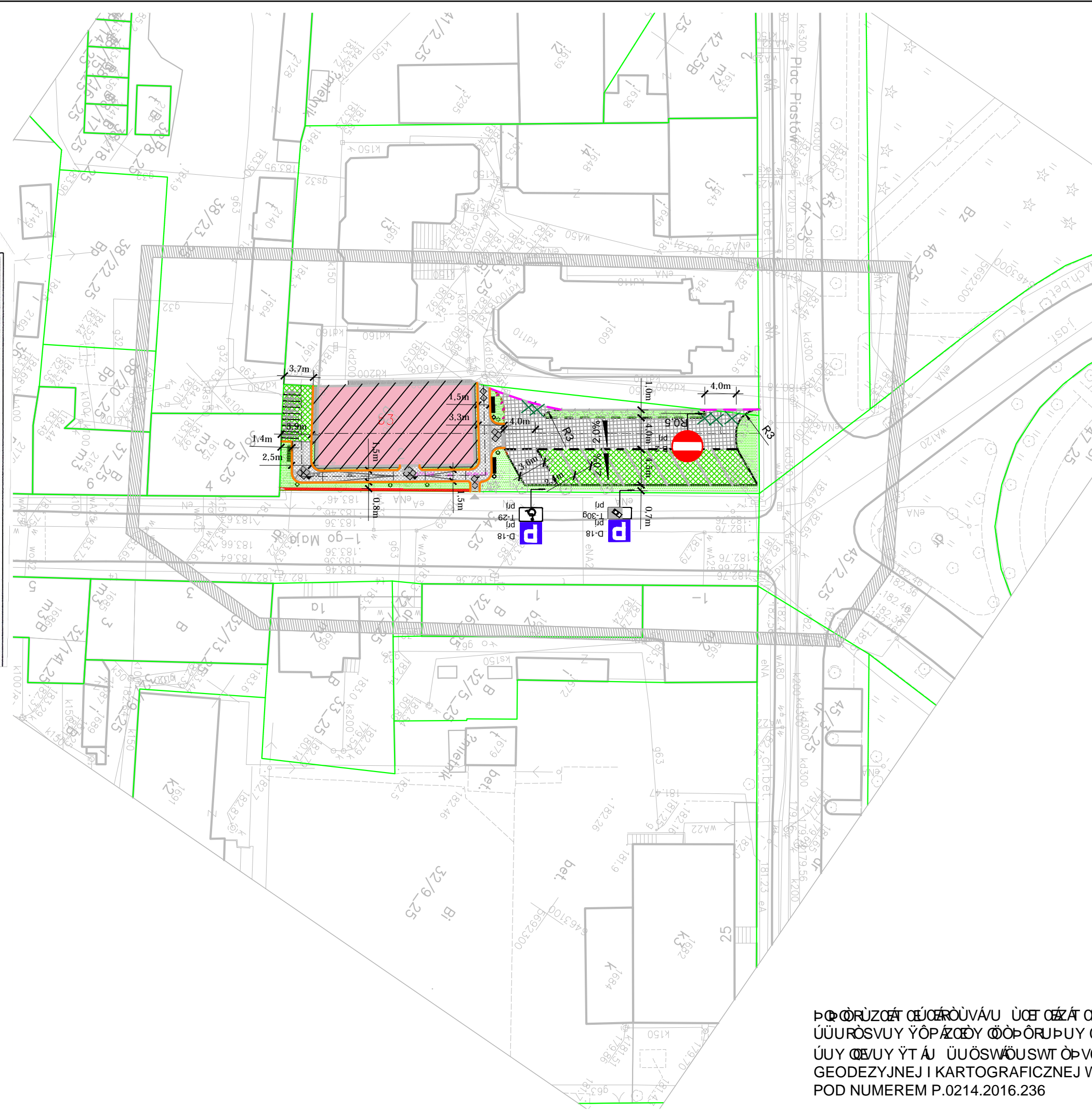
PO ODRUŻENIU UCZESTNIKÓW UCZESTNICY CIE KOUA00S3 Y
 UUR0SVUY YOPAZOY OOPORUJUY OE A
 UUY OEUY YT AJ UUSW0USWT OPV0RO
 GEODEZYJNEJ I KARTOGRAFICZNEJ W DNIU 02.02.2016r.
 POD NUMEREM P.0214.2016.236

ARTMANU STUDIO		ARTMANU@WP.PL	
		TEL: 510 182 914	
		FAX: 7170 727 49	
PROJEKTOWANIE I WYKONAWSTWO MARTA FIEMA			
SIEDZIBA : 63-400 OSTRÓW WLKP. UL.DEMBIŃSKIEGO 16/17			
ADRES DO KORESPONDENCJI:		ARTMANU@WP.PL	
ARTMANU STUDIO , MARTA FIEMA		TEL.510 182 914	
UL.PARKOWA 25 (WEJŚCIE OD DICKSTEINA 2) ; 51-161 WROCLAW			
inwestor	GMINA TWARDOGÓRA; RATUSZOWA 14 ;56-416 TWARDOGÓRA		
adres	56-416 TWARDOGÓRA UL. 1-GO MAJA 2		
inwestycji	DZIAŁKA NR 43 I 44 AM-25 TWARDOGÓRA		
TEMAT PROJ.	PRZEBUDOWA BUDYNKU NA CENTRUM USŁUG WSPÓLNYCH WRAZ Z ZAGOSPODAROWANIEM TERENU		
PROJEKT ZAGOSPODAROWANIA TERENU			
PROJEKTOWAŁ	UPRAWNIENIA BUDOWLANE DO PROJEKTOWANIA BEZ OGRANICZEŃ W SPECJALNOŚCI DROGOWEJ	DATA	PODPIS
INŻ. MARIUSZ WALCZAK	KUP/0048/POOD/06	30.05.2016	
SPRAWDZIŁ	UPRAWNIENIA BUDOWLANE DO PROJEKTOWANIA BEZ OGRANICZEŃ W SPECJALNOŚCI KONSTR.-BUDOWLANEJ		
MGR INŻ. SŁAWOMIR SUSKI	WRR-I-7131-38/02	30.05.2016	
nr projektu	1:500	PB	DROG
	SKALA	faza	branża
			nr rys.

Poświadczam się, że niniejszy dokument został opracowany w wyniku prac geodezyjnych i kartograficznych których rezultaty zawiera operat techniczny wpisany do ewidencji materiałów państwowego zasobu geodezyjnego i kartograficznego

Organ prowadzący państwowy zasób geodezyjny i kartograficzny	STAROSTA POWIATU OLEŚNICKIEGO
Identyfikator ewidencyjny materiału zasobu-operatu technicznego	P.0214.2016. 236
Data wpisania operatu technicznego do ewidencji materiałów zasobu	17 LUT 2016
Imię, nazwisko i podpis osoby reprezentującej organ	<i>Zbigniew Gąsior</i> Naczelnik Wydziału Geodezji i Gospodarki Nieruchomościami GEODETA POWIATOWY

MAPA DO CELÓW PROJEKTOWYCH	
Twardogóra, dz. 44 am25	
Oznaczenie kancelaryjne zgłoszenia pracy geodezyjnej	GN.6640.178.2016
Miejscowość	Twardogóra
Jednostka ewidencyjna	identyfikator: 021408_4 nazwa: Twardogóra - miasto
Obręb ewidencyjny	identyfikator: 021408_4.0001 nazwa: Twardogóra
Skala mapy	1: 500
Nazwa układu współrzędnych	prostokątnych płaskich: PL 2000 / 18 wysokości: Kronsztadt 86
Oznaczenie arkusza mapy	6.154.16.12.4.2
Oznaczenie granic obszaru, który był przedmiotem aktualizacji	
Służebności gruntowe mające wpływ na zagospodarowanie gruntów zlokalizowanych w granicach projektowanej inwestycji	Mapę wykonano bez ustalenia obciążeń
Kontur użytku gruntowego, który nie jest ujawniony w bazie danych ewidencji gruntów i budynków	
Data opracowania mapy	02.02.2016
BIURO GEODEZYJNO-PROJEKTOWE "SKALA" Zbigniew Gąsior 56-416 Dąbrowa 18 tel. 71/728 13 20, kom. 601 786 051 NIP 911-102-44-97 REGON 932645244 mgr inż. Zbigniew Gąsior GEODETA UPRAWNIONY uprawnienia nr 18113 wydane przez GŁÓWNEGO GEODETĘ KRAJU	



LEGENDA

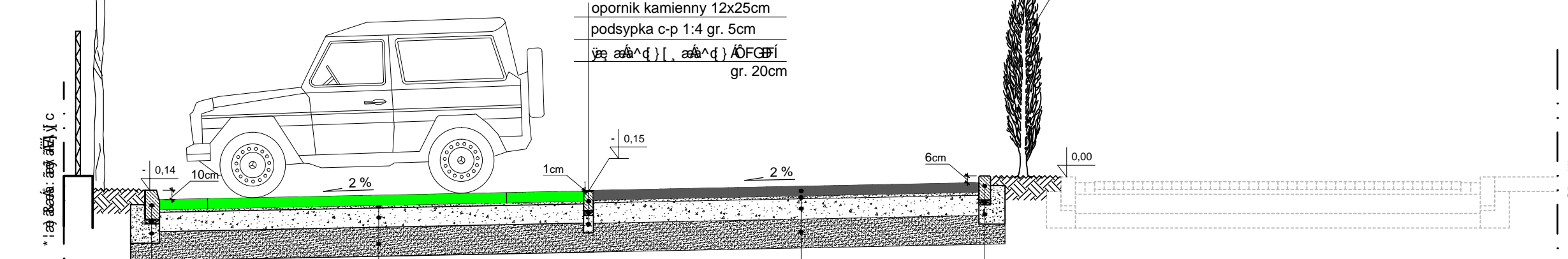
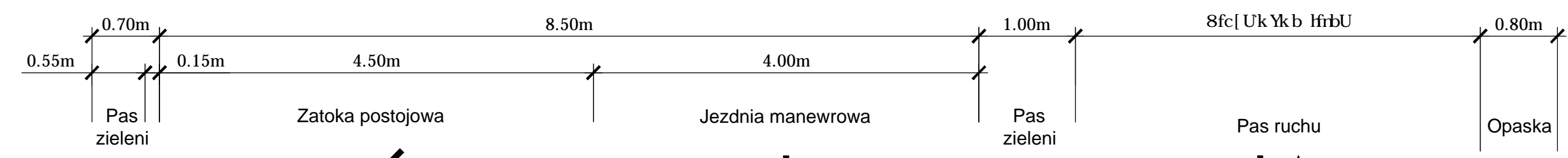
- r tqlgmqy cp{ 'htcy pknii tclpkay { '37z52eo
- r tqlgmqy cp{ 'htcy pknii tclpkay { '37z52eo "qdpk qp{
- r tqlgmqy cp{ 'qr qtpkni tclpkay { '34z47eo "qdpk qp{
- kwpłel e{ 'htcy pknii tclpkay { '37z52eo "qdpk qp{
- r tqlgmqy cp{ 'g g' i tclpkay g'8z42eo
- projektowana nawierzchnia drogi manewrowej z brukowej kostki kamiennej - kolor szary
- projektowana nawierzchnia miejsc parkingowych / "r tclpkay { '37z52eo "qdpk qp{
- projektowana nawierzchnia chodnika z kostki betonowej / "r tclpkay { '37z52eo "qdpk qp{
- r tqlgmqy cp{ 'g g' i tclpkay g'8z42eo
- kwpłel eg' i tclpkay g'8z42eo
- zakres projektu w/g oddzielnego opracowania
- kwpłel ec' i tclpkay g'8z42eo

PODZIAŁOWA UCZESTNICTWA W PRACACH GEODEZYJNYCH I KARTOGRAFICZNYCH W DNIU 02.02.2016r. POD NUMEREM P.0214.2016.236

ARTMANU STUDIO		ARTMANU@WP.PL TEL: 510 182 914 FAX: 7170 727 49	
PROJEKTOWANIE I WYKONAWSTWO MARTA FIEMA			
SIEDZIBA : 63-400 OSTRÓW WLKP. UL.DEMBIŃSKIEGO 16/17			
ADRES DO KORESPONDENCJI:		ARTMANU@WP.PL	
ARTMANU STUDIO , MARTA FIEMA		TEL.510 182 914	
UL.PARKOWA 25 (WEJŚCIE OD DICKSTEINA 2) ; 51-161 WROCLAW			
inwestor	GMINA TWARDOGÓRA; RATUSZOWA 14 ;56-416 TWARDOGÓRA		
adres inwestycji	56-416 TWARDOGÓRA UL. 1-GO MAJA 2 DZIAŁKA NR 43 I 44 AM-25 TWARDOGÓRA		
TEMAT PROJ.	PRZEBUDOWA BUDYNKU NA CENTRUM USŁUG WSPÓLNYCH WRAZ Z ZAGOSPODAROWANIEM TERENU		
PROJEKT ZAGOSPODAROWANIA TERENU			
PROJEKTOWAŁ	UPRAWNIENIA BUDOWLANE DO PROJEKTOWANIA BEZ OGRANICZEŃ W SPECJALNOŚCI DROGOWEJ	DATA	PODPIS
INŻ. MARIUSZ WALCZAK	KUP/0048/POOD/06	30.05.2016	
SPRAWDZIŁ	UPRAWNIENIA BUDOWLANE DO PROJEKTOWANIA BEZ OGRANICZEŃ W SPECJALNOŚCI KONSTR.-BUDOWLANEJ		
MGR INŻ. SŁAWOMIR SUSKI	WRR-I-7131-38/02	30.05.2016	
nr projektu	1:500	PB	DROG
	SKALA	faza	branża
			nr rys.

1

Ú: \15bÁ [i{ æ} ^
] |: ^: Á a b & a [• d h , ^ Á Á y o e ~ | , ^ & @



opornik kamienny 12x25cm
podsypka c-p 1:4 gr. 5cm
w-wa mrozochronna o k ~ 8 m/d gr. 20cm

opornik kamienny 12x25cm
podsypka c-p 1:4 gr. 5cm
w-wa mrozochronna o k ~ 8 m/d gr. 15cm

opornik kamienny 12x25cm
podsypka c-p 1:4 gr. 5cm
w-wa mrozochronna o k ~ 8 m/d gr. 30cm

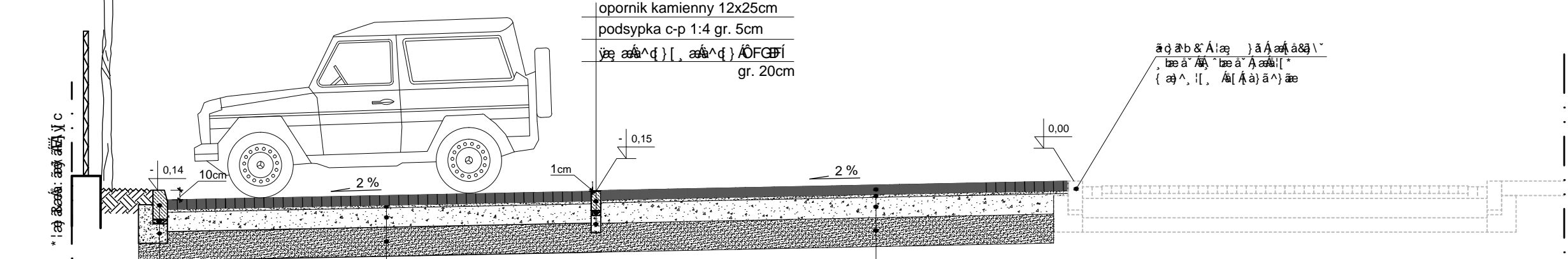
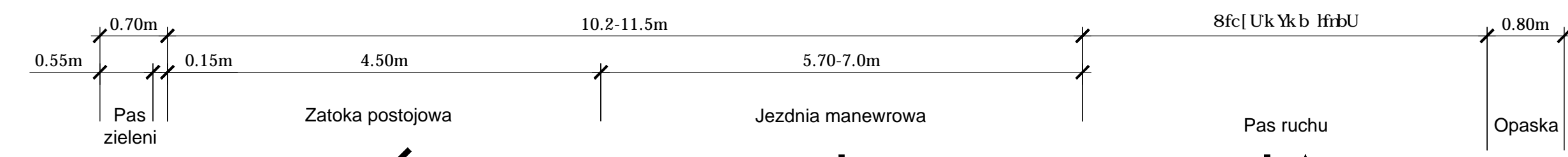
opornik kamienny 12x25cm
podsypka c-p 1:4 gr. 5cm
w-wa mrozochronna o k ~ 8 m/d gr. 30cm

Konstrukcja zatoki postojowej
w-wa mrozochronna o k ~ 8 m/d gr. 30cm

Konstrukcja drogi manewrowej
w-wa mrozochronna o k ~ 8 m/d gr. 30cm

2

Ú: \15bÁ [i{ æ} ^
] |: ^: Á a b & a [• d h , ^ Á Á y o e ~ | , ^ & @



opornik kamienny 12x25cm
podsypka c-p 1:4 gr. 5cm
w-wa mrozochronna o k ~ 8 m/d gr. 20cm

opornik kamienny 12x25cm
podsypka c-p 1:4 gr. 5cm
w-wa mrozochronna o k ~ 8 m/d gr. 15cm

opornik kamienny 12x25cm
podsypka c-p 1:4 gr. 5cm
w-wa mrozochronna o k ~ 8 m/d gr. 30cm

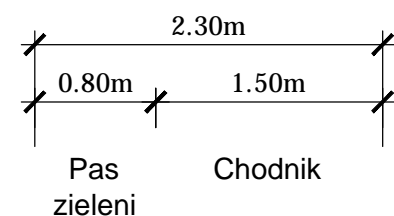
opornik kamienny 12x25cm
podsypka c-p 1:4 gr. 5cm
w-wa mrozochronna o k ~ 8 m/d gr. 30cm

Konstrukcja zatoki postojowej
w-wa mrozochronna o k ~ 8 m/d gr. 30cm

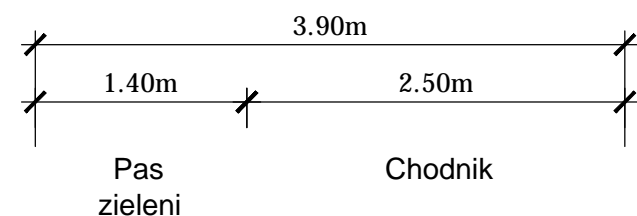
Konstrukcja drogi manewrowej
w-wa mrozochronna o k ~ 8 m/d gr. 30cm

ARTMANU STUDIO		ARTMANU@WP.PL TEL: 510 182 914 FAX: 7170 727 49	
PROJEKTOWANIE I WYKONAWSTWO MARTA FIEMA			
SIEDZIBA : 63-400 OSTRÓW WLKP. UL. DEMBIŃSKIEGO 16/17			
ADRES DO KORESPONDENCJI : ARTMANU STUDIO , MARTA FIEMA TEL. 510 182 914 UL. RÓŻYCKIEGO 1C ; 51-608 WROCŁAW ARTMANU@WP.PL			
inwestor	GMINA TWARDOGÓRA; RATUSZOWA 14 ;56-416 TWARDOGÓRA		
adres inwestycji	56-416 TWARDOGÓRA UL. 1-GO MAJA 2 DZIAŁKA NR 43 I 44 AM-25 TWARDOGÓRA		
TEMAT PROJ.	PRZEBUDOWA BUDYNKU NA CENTRUM USŁUG WSPÓLNYCH WRĄZ Z ZAGOSPODAROWANIEM TERENU		
PRZEKROJE NORMALNE			
PROJEKTOWAŁ	UPRAWNIENIA BUDOWLANE DO PROJEKTOWANIA BEZ OGRANICZEN W SPECJALNOŚCI DROGOWEJ	DATA	PODPIS
INŻ. MARIUSZ WALCZAK	KUP/0048/POD/06	30.05.2016	
SPRAWDZIŁ	UPRAWNIENIA BUDOWLANE DO PROJEKTOWANIA BEZ OGRANICZEN W SPECJALNOŚCI KONSTR.-BUDOWLANEJ		
MGR INŻ. SŁAWOMIR SUSKI	WRR-17131-38/02	30.05.2016	
nr projektu	1:50 SKALA	PB faza	DROG branża
			3.1 nr rys.

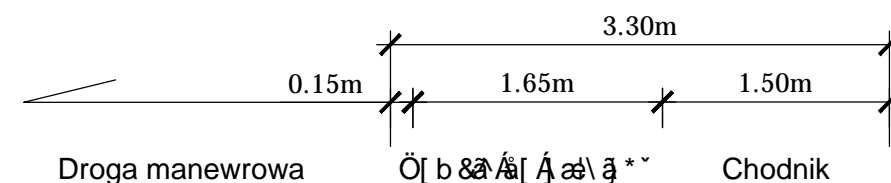
3 Úi: ^\ 15b\ [i{ æ} ^
Chodnik od strony ul. 1-go Maja



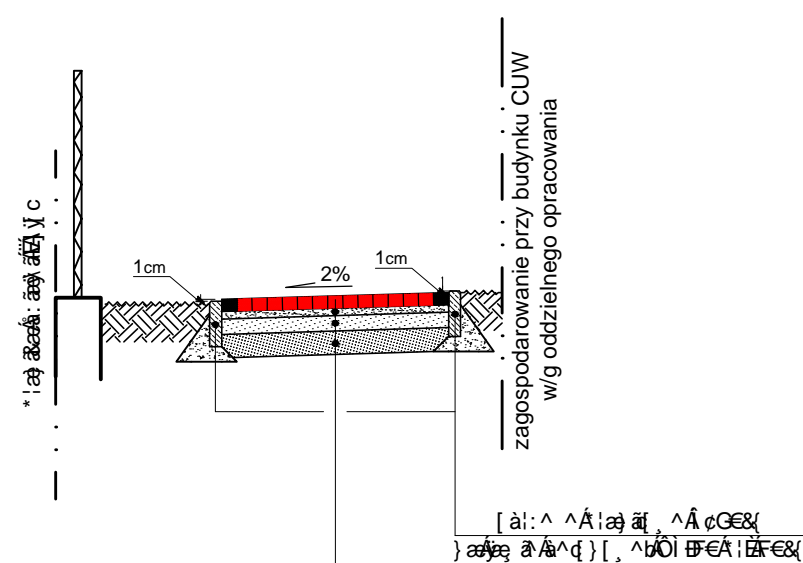
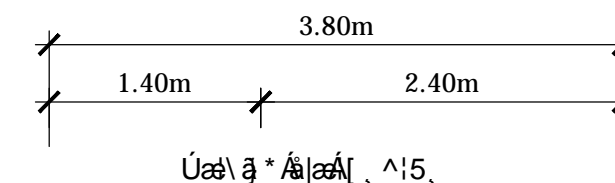
4 Úi: ^\ 15b\ [i{ æ} ^
Chodnik od strony budynku Nr 4



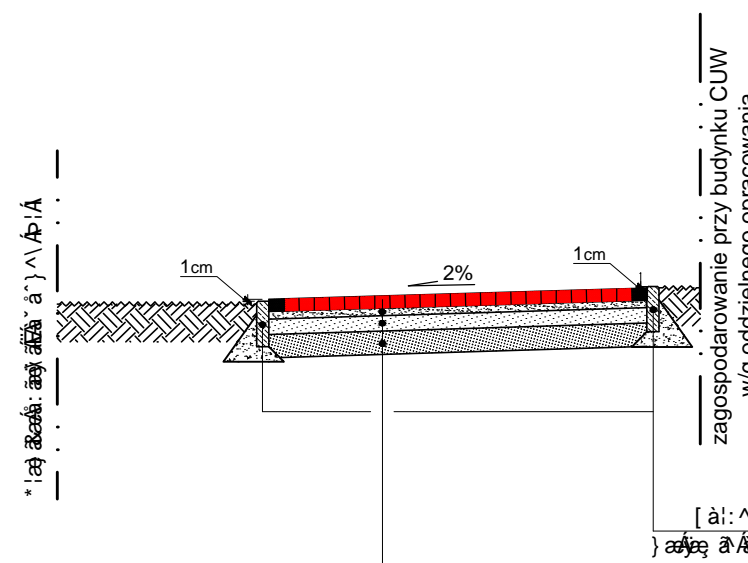
5 Úi: ^\ 15b\ [i{ æ} ^
Chodnik od strony parkingu



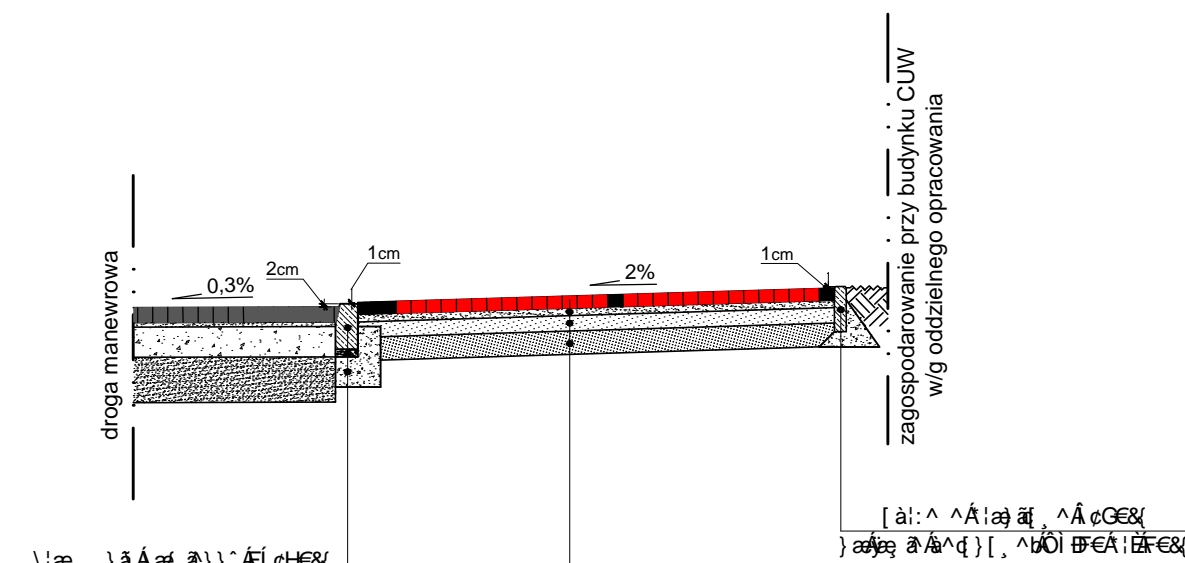
6 Úi: ^\ 15b\ [i{ æ} ^
Úæ\ æ * Á|æÁ, ^\ 15,



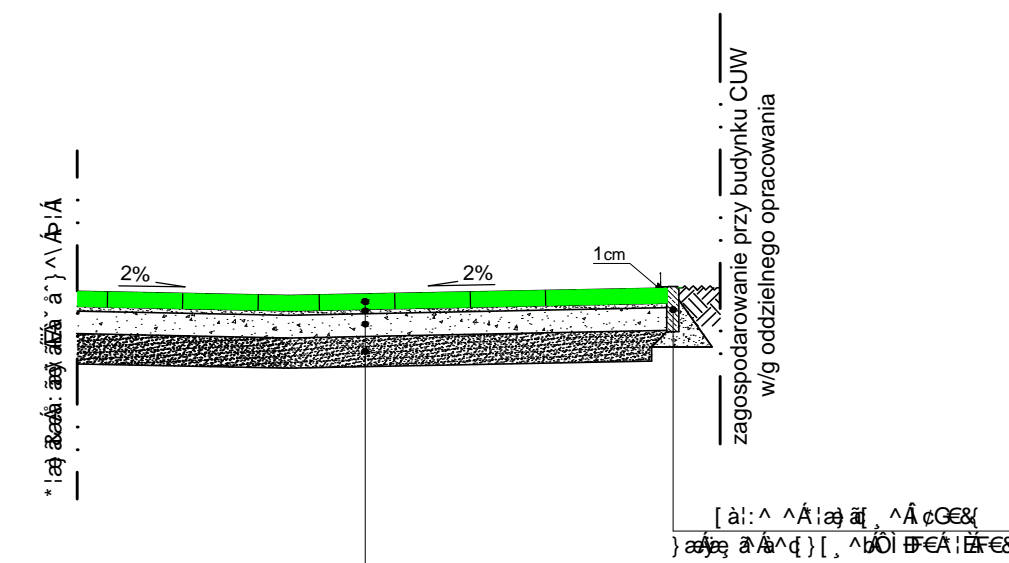
Konstrukcja chodnika
 nawierzchnia z kostki betonowej gr. 8cm - kolor grafit
 podsypka c-p 1:4 gr. 5cm
 kruszywo stab. cementem o Rm=1,5MPa gr. 10cm
 podsypka piaskowa - piasek gruby gr. 20-40cm



Konstrukcja chodnika
 nawierzchnia z kostki betonowej gr. 8cm - kolor grafit
 podsypka c-p 1:4 gr. 5cm
 kruszywo stab. cementem o Rm=1,5MPa gr. 10cm
 podsypka piaskowa - piasek gruby gr. 20-30cm



Konstrukcja chodnika
 nawierzchnia z kostki betonowej gr. 8cm - kolor grafit
 podsypka c-p 1:4 gr. 5cm
 kruszywo stab. cementem o Rm=1,5MPa gr. 10cm
 podsypka piaskowa - piasek gruby gr. 20-30cm



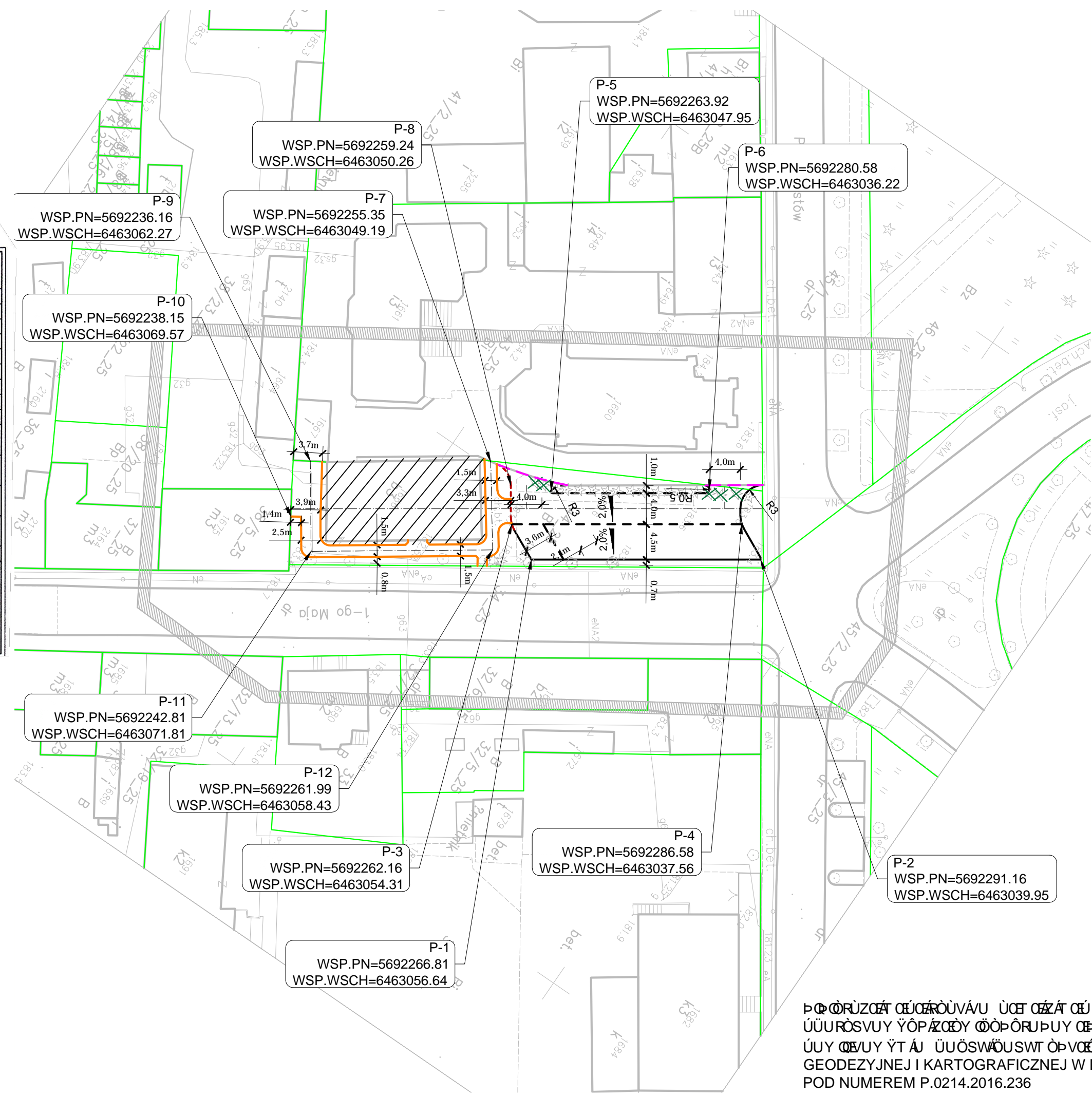
Konstrukcja zatoki postojowej
 } æ æ: &@ æÁ y óæ * i[, ^ &@ æ æ * i[, ^ &@ i æ æ
 podsypka c-p 1:3 gr. 3cm
] i ä ä ä i, æ æ i [i æ æ æ y ù T æ æ i { i æ i æ
 w-wa mrozochronna o k ~ 8 m/d gr. 20cm

ARTMANU STUDIO		ARTMANU@WP.PL	
		TEL: 510 182 914	
		FAX: 7170 727 49	
PROJEKTOWANIE I WYKONAWSTWO MARTA FIEMA			
SIEDZIBA : 63-400 OSTRÓW WLKP. UL.DEMBIŃSKIEGO 16/17			
ADRES DO KORESPONDENCJI :			
ARTMANU STUDIO , MARTA FIEMA		TEL.510 182 914	
UL.RÓŻYCKIEGO 1C ; 51-608 WROCŁAW		ARTMANU@WP.PL	
inwestor	GMINA TWARDOGÓRA; RATUSZOWA 14 ;56-416 TWARDOGÓRA		
adres inwestycji	56-416 TWARDOGÓRA UL. 1-GO MAJA 2 DZIAŁKA NR 43 I 44 AM-25 TWARDOGÓRA		
TEMAT PROJ.	PRZEBUDOWA BUDYNKU NA CENTRUM USŁUG WSPÓLNYCH WRAZ Z ZAGOSPODAROWANIEM TERENU		
PRZEKROJE NORMALNE			
PROJEKTOWAŁ	UPRAWNIENIA BUDOWLANE DO PROJEKTOWANIA BEZ OGRANICZEN W SPECJALNOŚCI DROGOWEJ	DATA	PODPIS
INŻ. MARIUSZ WALCZAK	KUP/0048/POD/06	30.05.2016	
SPRAWDZIŁ	UPRAWNIENIA BUDOWLANE DO PROJEKTOWANIA BEZ OGRANICZEN W SPECJALNOŚCI KONSTRUKCYJNO-BUDOWLANEJ		
MGR INŻ. SŁAWOMIR SUSKI	WRR-1-7131-38/02	30.05.2016	
nr projektu	1:50 SKALA	PB faza	DROG branża
			3.2 nr rys.

Poświadczam, że niniejszy dokument został opracowany w wyniku prac geodezyjnych i kartograficznych których rezultaty zawiera operat techniczny wpisany do ewidencji materiałów państwowego zasobu geodezyjnego i kartograficznego

Organ prowadzący państwowy zasób geodezyjny i kartograficzny	STAROSTA POWIATU OLEŚNICKIEGO
Identyfikator ewidencyjny materiału zasobu-operatu technicznego	P.0214.2016. 236
Data wpisania operatu technicznego do ewidencji materiałów zasobu	17 LUT 2016
Imię, nazwisko i podpis osoby reprezentującej organ	<i>[Podpis]</i> Naczelnik Wydziału Geodezji i Gospodarki Nieruchomościami GEODETA POWIATOWY

MAPA DO CELÓW PROJEKTOWYCH	
Twardogóra, dz. 44 am25	
Oznaczenie kancelaryjne zgłoszenia pracy geodezyjnej	GN.6640.178.2016
Miejscowość	Twardogóra
Jednostka ewidencyjna	identyfikator: 021408_4 nazwa: Twardogóra - miasto
Obręb ewidencyjny	identyfikator: 021408_4.0001 nazwa: Twardogóra
Skala mapy	1: 500
Nazwa układu współrzędnych	prostokątnych płaskich: PL 2000 / 18 wysokości: Kronsztadt 86
Oznaczenie arkusza mapy	6.154.16.12.4.2
Oznaczenie granic obszaru, który był przedmiotem aktualizacji	
Służebności gruntowe mające wpływ na zagospodarowanie gruntów zlokalizowanych w granicach projektowanej inwestycji	Mapę wykonano bez ustalenia obciążeń
Kontur użytku gruntowego, który nie jest ujawniony w bazie danych ewidencji gruntów i budynków	
Data opracowania mapy	02.02.2016
BIURO GEODEZYJNO-PROJEKTOWE "SKALA" Zbigniew Gąsior 56-416 Dąbrowa 18 tel. 71/728 13 20, kom. 601 786 051 NIP 911-107-44-97 REGON 932645244 mgr inż. Zbigniew Gąsior GEODETA UPRAWNIONY uprawnień nr 18113 wydane przez GŁÓWNEGO GEODETĘ KRAJU	



LEGENDA

- r tqlgmqy cp{ 'ntcy plnń tcpkqy { '37z52eo
- r tqlgmqy cp{ 'ntcy plnń tcpkqy { '37z52eo 'qdpk qp{
- r tqlgmqy cp{ 'qr qtpknń tcpkqy { '34z47eo 'qdpk qp{
- kxpłgł e{ 'ntcy plnńto łgpp{ 'f'q'rt| gł gpk
- r tqlgmqy cpg'qdt| g g'f tcpkqy g'8z42eo
- kxpłgł eg'f tclep'gy kf gpe{ lpg
- zakres projektu w/g oddzielnego opracowania
- kxpłgł ec'ł łgrg 'f'q'wupk elc

PODZIAŁAĆ OJAZDOWĄ UCZESTNICY KOLEJNOŚĆ I
 UŁOŻENIE WYKONAWCZYCH OPRACOWAŃ W
 WYKONAWCZYCH OPRACOWANIACH
 GEODEZYJNEJ I KARTOGRAFICZNEJ W DNIU 02.02.2016r.
 POD NUMEREM P.0214.2016.236

ARTMANU STUDIO		ARTMANU@WP.PL TEL: 510 182 914 FAX: 7170 727 49	
PROJEKTOWANIE I WYKONAWSTWO MARTA FIEMA			
SIEDZIBA : 63-400 OSTRÓW WLKP. UL.DEMBIŃSKIEGO 16/17			
ADRES DO KORESPONDENCJI :		ARTMANU@WP.PL	
ARTMANU STUDIO , MARTA FIEMA		TEL.510 182 914	
UL.PARKOWA 25 (WEJŚCIE OD DICKSTEINA 2) ; 51-161 WROCLAW			
inwestor	GMINA TWARDOGÓRA; RATUSZOWA 14 ;56-416 TWARDOGÓRA		
adres inwestycji	56-416 TWARDOGÓRA UL. 1-GO MAJA 2		
TEMAT PROJ.	PRZEBUDOWA BUDYNKU NA CENTRUM USŁUG WSPÓLNYCH WRAZ Z ZAGOSPODAROWANIEM TERENU		
TRASOWANIE			
PROJEKTOWAŁ	UPRAWNIENIA BUDOWLANE DO PROJEKTOWANIA BEZ OGRANICZEŃ W SPECJALNOŚCI DROGOWEJ	DATA	PODPIS
INŻ. MARIUSZ WALCZAK	KUP/0048/POOD/06	30.05.2016	
SPRAWDZIŁ	UPRAWNIENIA BUDOWLANE DO PROJEKTOWANIA BEZ OGRANICZEŃ W SPECJALNOŚCI KONSTR.-BUDOWLANEJ		
MGR INŻ. SŁAWOMIR SUSKI	WRR-I-7131-38/02	30.05.2016	
nr projektu	1:500	PB-W	DROG 4
	SKALA	faza	branża nr rys.