

**UCHWAŁA NR XVII.182.2016  
RADY MIEJSKIEJ W TWARDOGÓRZE**

z dnia 19 maja 2016 r.

**w sprawie ustalenia przebiegu istniejących dróg gminnych na terenie miejscowości Goszcz**


Na podstawie art. 18 ust. 2 pkt 15 ustawy z dnia 8 marca 1990 r. o samorządzie gminnym (Dz. U. z 2016 r. poz. 446) i art. 7 ust. 3 ustawy z dnia 21 marca 1985 r. o drogach publicznych (Dz. U. z 2015 r. poz. 460 z późn. zm.<sup>1)</sup>) uchwala się, co następuje:

**§ 1.** Ustala się przebieg istniejących dróg gminnych na terenie miejscowości Goszcz.

**§ 2.** Przebieg dróg o którym mowa w § 1 określa załącznik nr 1 do uchwały (Tabelaryczne zestawienie przebiegu dróg gminnych na terenie miejscowości Goszcz) oraz załącznik graficzny nr 2 do uchwały (Przebieg dróg gminnych na terenie miejscowości Goszcz).

**§ 3.** Uchwała wchodzi w życie po upływie 14 dni od dnia ogłoszenia w Dzienniku Urzędowym Województwa Dolnośląskiego.

Przewodniczący Rady  
Miejskiej



**Witold Szydelko**

---

<sup>1)</sup> zmiany tekstu jednolitego zostały ogłoszone w: Dz. U. z 2015 r. poz. 774, poz. 870, poz. 1336, poz. 1830, poz. 1890 i poz. 2281.

Załącznik Nr 1  
do Uchwały nr XVII.182.2016  
Rady Miejskiej w Twardogórze  
z dnia 19 maja 2016 r.

TABELARYCZNE ZESTAWIENIE PRZEBIEGU DRÓG GMINNYCH  
NA TERENIE MIEJSCOWOŚCI GOSZCZ

Lp.	Numer drogi	Przebieg drogi (ulice)	Długość odcinka w km
1.	101912 D	A. Asnyka	0,085
2.	101921 D	A. Mickiewicza	0,645
3.	101911 D	Akacyjowa	0,67
4.	101907 D	Badury	0,25
5.	101889 D	Bławatkowa	0,437
6.	101890 D	Boczna	0,255
7.	101913 D	Bukowa	0,829
8.	101922 D	C. K. Norwida	0,55
9.	101908 D	Czereśniowa	1,224
10.	101914 D	Dębowa	0,9
11.	101915 D	Fiołkowa	0,172
12.	101892 D	Goździków	0,44
13.	101928 D	H. Sienkiewicza	0,03
14.	101929 D	J. Słowackiego	0,175
15.	101894 D	Jodłowa	1,25
16.	101916 D	Kasztanowa	1,064
17.	101917 D	Klonowa	0,23
18.	101919 D	Kościelna	0,137
19.	101895 D	Krokusów	0,572
20.	101893 D	Księdza Gwoździa	0,222
21.	101891 D	Księżnej Eleonory	0,405
22.	101920 D	Leśna	1,355
23.	101896 D	Lipowa	0,245
24.	101918 D	M. Konopnickiej	0,24
25.		Michała Drzymały	0,425
26.		Mikołaja Reja	0,144
27.	101897 D	Młyńska	0,61
28.	101898 D	Ogrodowa	1,1
29.	101923 D	Parkowa	1,185
30.	101924 D	Plac Pałacowy	0,353
31.	101899 D	Północna	0,89
32.	101900 D	Róż	0,577
33.	101925 D	Rybacka	1,48
34.	101926 D	Rynek	0,105
35.	101927 D	Rzemieśnicza	0,4



h.l.k.

36.	101901 D	Spacerowa	0,81
37.	101930 D	Stawowa	0,94
38.	101909 D	Stokrotek	0,094
39.	101902 D	Storczyków	1,095
40.	101931 D	Szkolna	0,093
41.	101903 D	Tulipanów	0,99
42.	101932 D	Wiejska	0,568
43.	101904 D	Wierzbowa	0,512
44.	101933 D	Wilcza	0,55
45.	101910 D	Wiśniowa	1,615
46.	101906 D	Zbożowa	0,416
47.		Żytnia	0,336

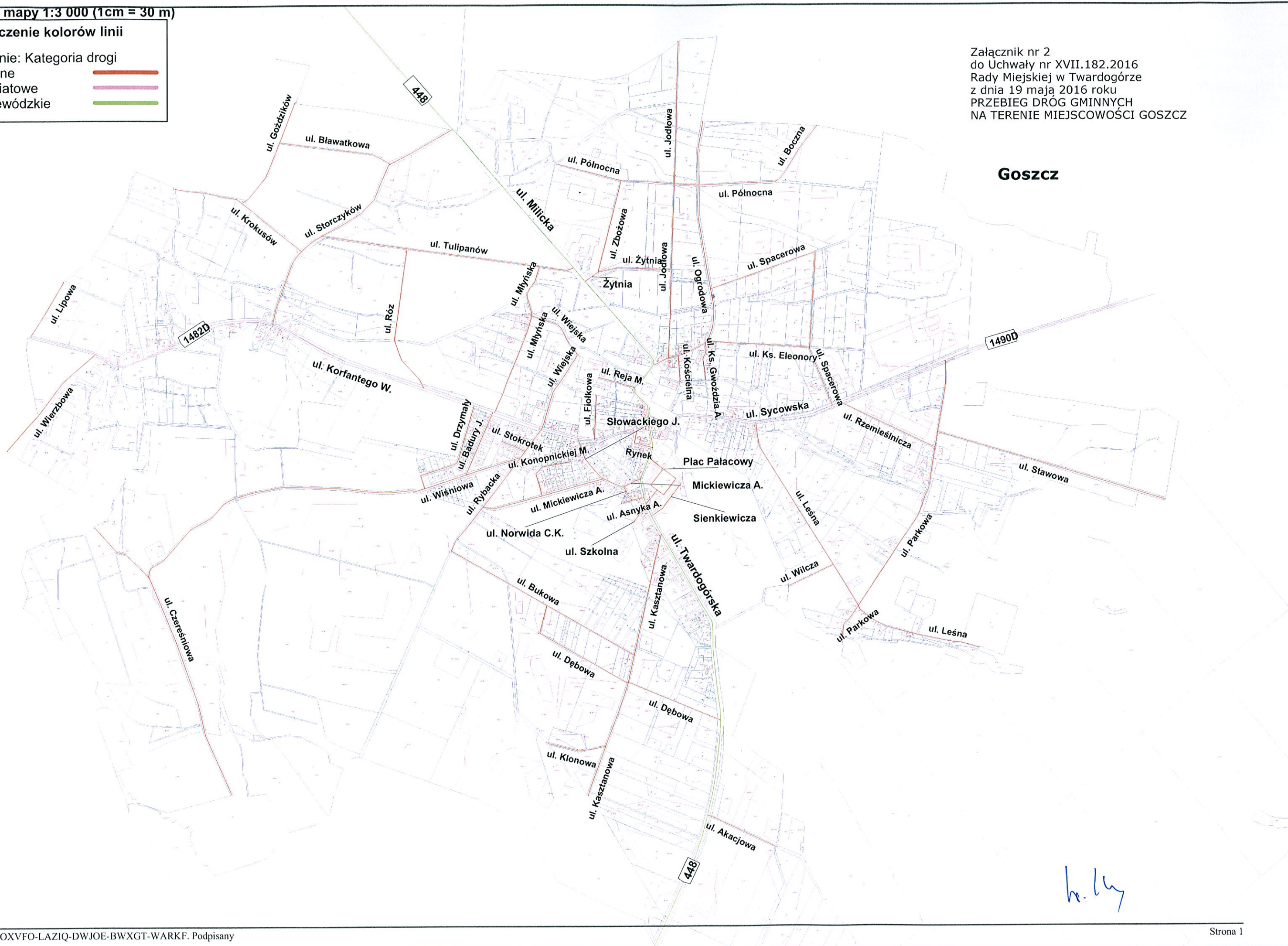
h. l. h.

Znaczenie kolorów linii

Jezdnie: Kategoria drogi

- gminne 
- powiatowe 
- wojewódzkie 

Załącznik nr 2  
do Uchwały nr XVII.182.2016  
Rady Miejskiej w Twardogórze  
z dnia 19 maja 2016 roku  
PRZEBIEG DRÓG GMINNYCH  
NA TERENIE MIEJSCOWOŚCI GOSZCZ



**Goszcz**

*h. l. y*