

## DECYZJA

Na podstawie art. 73 ust. 1, art. 75 ust. 1 pkt 4), art. 71 oraz art. 72 ust 7, w związku z art. 61 ust. 1, 2 art. 63, art. 84 i art. 85 ustawy z dnia 3 października 2008 r. o udostępnianiu informacji o środowisku i jego ochronie, udziale społeczeństwa w ochronie środowiska oraz o ocenach oddziaływania na środowisko (t. j. z 2008 r., Dz. U. Nr 199, poz. 1227 ze zm.) oraz art. 104 i art. 108 ust. 1 ustawy z dnia 14 czerwca 1960 r. Kodeks postępowania administracyjnego ( t. j. Dz. U. z 2000 r. Nr 98, poz. 1071 ze zm. ), po rozpatrzeniu wniosku Gminy Twardogóra z siedzibą ul. Ratuszowa 14, 56 - 416 Twardogóra, w sprawie wydania decyzji o środowiskowych uwarunkowaniach dla inwestycji pn. „**Budowa kanalizacji sanitarnej dla miejscowości Chelstów, Chelstówek, Drogoszowice, Sądrożyce, Sosnówka, Dąbrowa oraz budowa wodociągu w miejscowości Chelstów, gmina Twardogóra**”

### orzekam o środowiskowych uwarunkowaniach:

#### 1. Rodzaj i miejsce realizacji przedsięwzięcia:

Wnioskowane przedsięwzięcie dotyczy budowy sieci kanalizacji sanitarnej dla miejscowości Sosnówka, Drogoszowice, Sądrożyce, Chelstów, Chelstówek oraz Dąbrowa, wraz z budową wodociągu w miejscowości Chelstów.

Inwestycja realizowana będzie na działkach położonych w gminie Twardogóra, oznaczonych ewidencyjnie numerami:

- **Obręb Chelstów**, gm.Twardogóra: 10/1, 14, 15/1, 18, 80/2, 80/3, 80/4, 88/1, 88/2, 91/8, 91/9, 110/5, 129/2, 129/3, 131/3, 131/4, 134/3, 135/1, 136/3, 138, 139, 140/1, 140/2, 141/2, 143/3, 146/1, 148/1, 149, 151, 145/3, 150, 153/3, 153/4, 154/2 154/3, 156, 159, 160/2, 162, 163, 164/1, 164/2, 165, 166/1, 166/3, 166/4, 166/1, 167, 168, 169/2, 170, 171/4, 171/3, 172, 182/1, 186/1, 192, 193, 194, 196, 197, 198, 199, 200, 245, 247, 248 AM 1;
- **Obręb Sądrożyce**, gm. Twardogóra: 15, 70/4, 71, 72/3, 72/7, 97/3, 98/1, 98/3, 102, 103, 105/2, 105/4, 105/5, 107, 110/3, 111/4, 112/3, 112/5, 112/6, 112/7, 113/3, 113/4, 115/2, 115/6, 116/2, 116/3, 116/4, 116/5, 116/6, 117/3, 117/4, 119/1, 120, 178, 181/3, 182/1, 182/3, 184, 197, 341/3, 345 47/10, 47/11, 47/12, 48/1, 48/2, 50/4, 50/5, 51/1, 52/7, 52/8, 53, 54, 55/2, 80/2, 80/4, 81/1, 81/4, 82/6, 82/9, 82/11, 83/2, 83/3, 83/4, 90/1, 126/2, 127/1, 128, 129/4, 129/6, 130/6, 130/4, 131, 132, 133, 135/6, 136/3, 136/4, 137/2, 142, 143, 144/9, 144/10, 144/11, 153/2, 155/3, 155/4, 157, 158, 159/2, 160/1, 161/6, 161/8, 162/3, 162/4, 162/5, 162/8, 163/3, 164/1, 164/3, 164/7, 175, 186, 188, 191, 192, 206, 236, 237 AM 1;
- **Obręb Drogoszowice**, gm. Twardogóra: 4/1, 4/2, 4/3, 4/5, 5/3, 5/17, 13, 14/5, 16/1, 16/2, 21/5, 23, 24, 25, 26, 29/2, 30/4, 31, 42/7, 43/1, 43/3, 47/1, 47/3, 52/1, 53/2, 53/3, 54, 56/1, 61/3, 63/2, 63/1, 64/2, 65/1, 65/2, 67/3, 68/1, 75/3, 83, 85/3, 86, 88/5, 97/2, 98/1, 103/8, 104, 106/4, 107/2, 109/1, 109/4, 109/5, 109/10, 116, 168, 170, 171, 174, 176, 183, 185, 193, 332, 226/1, 221/8, 331, 332 342 AM 1;
- **Obręb Chelstówek**, gm. Twardogóra: 38/10, 42/3, 42/4, 42/7, 42/8, 43/1, 43/6, 44/1, 44/7, 50/14, 52/10, 55/6, 84, 86/1, 86/2, 87, 96 AM 1;
- **Obręb Twardogóra**, gm. Twardogóra: 1, 2, 3 AM 31 oraz 1/1, 1/2, 2 AM 32
- **Obręb Sosnówka**, gm. Twardogóra: 79/7, 81/2, 85/1, 135, 147, 148, 149, 205 AM 1

- **Obręb Grabowno Wielkie**, gm. Twardogóra: 340/5, 340/6, 340/7, 340/8, 340/9, 340/10, 340/11, 340/12, 340/13, 340/14, 340/15, 340/16, 340/17, 340/22, 340/23, 340/24, 343, 344/5, 345, 347/2, 348, 349/3, 349/4, 349/5, 349/6, 349/9, 349/10, 350/3, 352/1, 352/2, 352/3, 352/4, 352/5, 352/6, 352/7, 352/8, 352/15, 352/16, 352/17, 352/1 352/18, 352/19, 352/20, 352/21, 352/22, 352/23, 700, 706, 931;

## 2. Warunki wykorzystania terenu w fazie realizacji i eksploatacji:

Planowane przedsięwzięcie realizowane będzie na działkach oznaczonych numerami ewidencyjnymi jak w pkt. 1 i polegać będzie na wybudowaniu sieci kanalizacji sanitarnej dla miejscowości usytuowanych w południowo - wschodniej części gminy Twardogóra.

Parametry kanalizacji sanitarnej w poszczególnych odcinkach będą następujące:

- Ciągi kanalizacyjne powstałe na terenie miejscowości Chełstówek mają za zadanie odprowadzanie ścieków z zabudowy zwartej wzdłuż drogi powiatowej nr 1465-D, grawitacyjnie w kierunku północnym i dalej pasem drogi krajowej nr 448 do ul. Wojska Polskiego w Twardogórze, gdzie włączone zostaną do studzienki rewizyjnej na istniejącym kanale sanitarnym.

Zamierzenie inwestycyjne w obrębie Chełstówka obejmuje wykonanie o wymiarach:

- rurociągi grawitacyjne o średnicy 150 mm i długości 280 mb
- rurociągi grawitacyjne o średnicy 200 mm i długości 3 450 mb
- rurociąg tłoczny o średnicy 100 mm i długości 180 mb
- pompownie 3 szt.

Łączna długość inwestycji liniowej w miejscowości Chełstówek wynosi 3 910 mb.

- Budowa kanalizacji w obrębie miejscowości Dąbrowa obejmuje:

- kanalizacja sanitarna o średnicy 200 mm i długości 2870 mb
- kanalizacja tłoczna 50 -63 mm i długości 2 290 mb
- przyłącza do poszczególnych działek budowlanych o średnicy 160 mm - 49 szt.

Łącznie długość inwestycji liniowej będzie miała długość 5 160 mb.

- Planowana budowa kanalizacji sanitarnej w miejscowości Sosnówka, będzie odprowadzać ścieki wzdłuż drogi powiatowej nr 1470-D, grawitacyjnie w kierunku południowo-zachodnim do przepompowni, skąd zostaną przetłoczone do studni rozprężnej w Drogoszowicach. Projektowana inwestycja będzie miała następujące parametry:

- rurociąg grawitacyjny o średnicy 150 mm i długości 230 mb
- rurociąg grawitacyjny o średnicy 200 mm i długości 950 mb
- rurociąg tłoczny o średnicy 100 mm i długości 1 850 mb
- pompownia ( w ogrodzeniu) 1 szt.

Łączna długość kanalizacji w tym obrębie będzie wynosić ok. 3 060 mb.

- Budowa kanalizacji sanitarnej w miejscowościach Chełstów, Drogoszowice, Sądroyce oraz wodociągu we wsi Chełstów, będzie polegać na wykonaniu:

- rurociągu grawitacyjnego o średnicy 200 mm i długości 10 988 mb
- rurociągu grawitacyjnego o średnicy 300 mm i długości 788 mb
- rurociągu tłoczego o średnicy 110 mm i długości 1 780 mb
- przepompowni ścieków w ilości 4 sztuk
- sieci wodociągowej o długości 78 mb

Budowa wodociągu dotyczy odcinka stanowiącego również zabezpieczenie przeciwpożarowe istniejącego obiektu zabytkowego z XVII wieku - kościoła p.w. Św. Idziego w Chełstowie.

Łączna długość kanalizacji w tym obrębie będzie wynosić 13 556 mb.

Sieć kanalizacji sanitarnej wykonana będzie z rur PCV z uszczelką gumową, natomiast studzienki rewizyjne z kręgów betonowych i tworzyw sztucznych. Technologia

odprowadzania ścieków przewiduje spływ grawitacyjny i częściowe przepompowywanie zebranych ścieków do przepompowni wyższego rzędu.

W trakcie budowy oddziaływanie inwestycji na środowisko będzie miało charakter bezpośredni i krótkoterminowy, związany z pracami budowlanymi, pracą sprzętu oraz transportem. Prowadzenie wszystkich prac powinno być zgodne z prawem budowlanym, prawem ochrony środowiska oraz ustawą o odpadach. Podczas realizacji inwestycji w celu zminimalizowania ewentualnego oddziaływania na środowisko należy zastosować następujące rozwiązania:

- prace ziemne powinny być wykonane w zakresie niezbędnym do realizacji zadania oraz w sposób nie powodujący nadmiernych zniszczeń szaty roślinnej;
- w przypadku wykonywania prac ziemnych w sąsiedztwie drzew należy je zabezpieczyć przed uszkodzeniem, zarówno części nadziemnej jak i strefy korzeniowej;
- wszystkie prace winny być prowadzone zgodnie z zatwierdzonym planem bezpieczeństwa i ochrony zdrowia;
- wszystkie materiały użyte do realizacji zadania powinny posiadać wymagane przepisami prawa atesty i certyfikaty jakości dopuszczające do stosowania w budownictwie;
- prowadząc prace budowlane należy zmierzać do tego, aby stężenie substancji zanieczyszczających emitowanych do powietrza oraz natężenie hałasu nie przekraczały dopuszczalnych norm, jak również, aby realizacja przedsięwzięcia nie stanowiła zagrożenia dla gleb oraz wód powierzchniowych i podziemnych;
- należy prowadzić właściwą gospodarkę odpadami, w szczególności gromadzić je selektywnie, składować w sposób uporządkowany w szczelnych kontenerach i sukcesywnie oddawać do wykorzystania lub unieszkodliwiania zgodnie z przepisami ustawy o odpadach;
- prace w których mogą powstać odpady niebezpieczne powinny być wykonywane przez uprawnione podmioty;

W fazie eksploatacji warunki wykorzystania terenu nie zostaną zmienione, inwestycja z uwagi na swój charakter nie będzie powodować podwyższonego oddziaływania na środowisko naturalne. Projektowana budowa sieci kanalizacyjnej będzie w całości instalacją chroniącą środowisko naturalne, gdyż ma służyć do zorganizowanego odprowadzania ścieków w celu ich oczyszczenia. Realizacja inwestycji zapobiegnie zanieczyszczeniu środowiska przez wydostające się z nieszczelnych szamb ścieki bytowo - gospodarcze lub też utrudni niewłaściwe pozbywanie się nieczystości płynnych.

### **3. Wymogi dotyczące ochrony środowiska:**

Wnioskowane przedsięwzięcie położone jest poza obszarem chronionym Europejskiej Sieci Ekologicznej Natura 2000 oraz poza nowo wyznaczonymi obszarami Natura 2000 tj. „Leśne stawki koło Goszcza” oraz „Dolina Oleśnicy i potoku Boguszyckiego”. Są to obszary cenne zarówno pod względem przyrodniczym jak i krajobrazowym, dlatego starając się zachować stabilność tych ekosystemów, przeprowadzono postępowanie zmierzające do wydania niniejszej decyzji, w którym oceniono potencjalny negatywny wpływ na nowe wskazane obszary Natura 2000. Najbliżej położonym nowo wyznaczonym Specjalnym Obszarem Ochrony Siedlisk Natura 2000 są „Leśne stawki koło Goszcza” usytuowane w odległości około 1 - 3,5 km od planowanego przebiegu inwestycji. Ze względu na odległość przedsięwzięcia od obszarów Natura 2000 oraz charakter i skalę oddziaływania ograniczoną do najbliższego otoczenia, przedmiotowe przedsięwzięcie nie będzie negatywnie oddziaływać na obszar Natura 2000.

Ponadto w obrębie wnioskowanej inwestycji nie występują inne tereny chronione



wyznaczone na podstawie ustawy z dnia 16 kwietnia 2004 r. o ochronie przyrody (Dz. U. z 2004 r. Nr 92, poz. 880 ze zm.).


Przedsięwzięcie inwestycyjne powinno spełniać wymogi ustawy z dnia 27.04.2001 r. Prawo ochrony środowiska (t. j. z 2008 r., Dz. U. Nr 25, poz. 150 ze zm.) oraz ustawy z dnia 3 października 2008 r. o udostępnianiu informacji o środowisku i jego ochronie, udziale społeczeństwa w ochronie środowiska oraz o ocenach oddziaływania na środowisko (t. j. z 2008 r., Dz. U. Nr 199, poz. 1227 ze zm.).

4. **Wymogi w zakresie przeciwdziałania skutkom awarii przemysłowych:**  
nie dotyczy
5. **Wymogi w zakresie ograniczenia transgranicznego oddziaływania na środowisko:**  
nie dotyczy
6. **Konieczność utworzenia obszaru ograniczonego użytkowania:**  
Przedmiotowa inwestycja nie należy do przedsięwzięć wymienionych w art. 135 ust. 1 ustawy z dnia 27 kwietnia 2001 roku – Prawo ochrony środowiska (tekst jednolity z 2008 r. – Dz. U. Nr 25, poz. 150 ze zm.) wymagających utworzenia obszaru ograniczonego użytkowania.
7. **Z uwagi na ważny interes społeczny zgodnie z art. 108 kodeksu postępowania administracyjnego (t. j. Dz. U. z 2000 r. Nr 98, poz. 1071 ze zm.) decyzji nadano rygor natychmiastowej wykonalności.**

#### **Uzasadnienie:**

Uzyskanie decyzji o środowiskowych uwarunkowaniach jest obowiązkiem podmiotu podejmującego realizację przedsięwzięcia przed uzyskaniem decyzji o których mowa w art. 72 ust. 1, ust. 3 ustawy oraz ust. 7 z dnia 3 października 2008 r. o udostępnianiu informacji o środowisku i jego ochronie, udziale społeczeństwa w ochronie środowiska oraz o ocenach oddziaływania na środowisko (t. j. z 2008 r., Dz. U. Nr 199, poz. 1227 ze zm.). Zgodnie z art. 73 w/w ustawy z dnia 3 października 2008 r. postępowanie w sprawie wydania decyzji o środowiskowych uwarunkowaniach wszczyna się na wniosek podmiotu planującego podjęcie realizacji zadania. Jednocześnie należy wskazać, że dla przedmiotowego przedsięwzięcia została już dokonana ocena oddziaływania na środowisko w latach 2007 - 2008. Podstawą do przeprowadzenia postępowania w sprawie oceny oddziaływania na środowisko dla opisanego przedsięwzięcia oraz wydania niniejszej decyzji jest art. 72 ust. 7 ustawy z dnia 3 października 2008 r. o udostępnianiu informacji o środowisku i jego ochronie, udziale społeczeństwa w ochronie środowiska oraz o ocenach oddziaływania na środowisko (t. j. z 2008 r., Dz. U. Nr 199, poz. 1227 ze zm.). Postępowanie zostało przeprowadzone w związku ze wskazaniem po dniu wydania w latach 2007 - 2008 decyzji o środowiskowych uwarunkowaniach zgody na realizację przedsięwzięcia, nowych obszarów Natura 2000 tj. „Leśne stawki koło Goszcza” oraz „Dolina Oleśnicy i potoku Boguszyckiego”. Najbliżej położonym wyznaczonym nowym obszarem Natura 2000 są „Leśne stawki koło Goszcza”, usytuowane w odległości ok. 1 - 3,5 km od planowanego przebiegu sieci kanalizacyjnej, jednak mając na uwadze troskę o środowisko naturalne w tym również wskazanych nowych obszarów w ramach ogólnoeuropejskiego systemu ochrony przyrody, dokonano kompleksowej oceny oddziaływania na środowisko dla przedmiotowego przedsięwzięcia, pod względem ewentualnego negatywnego oddziaływania na te obszary.

Wnioskiem z dnia 01 kwietnia 2009 r., Gmina Twardogóra z siedzibą ul. Ratuszowa 14, 56 - 416 Twardogóra, zwróciła się o wydanie decyzji o środowiskowych uwarunkowaniach dla inwestycji pn.: „**Budowa kanalizacji sanitarnej dla miejscowości Chelstów, Chelstówek, Drogoszowice, Sądroyce, Sosnówka, Dąbrowa oraz budowa wodociągu**

 4

w miejscowości Chelstów, gmina Twardogóra". Przedmiotowa inwestycja będzie realizowana w obrębie gminy Twardogóra na działkach oznaczonych numerami ewidencyjnymi jak w punkcie pierwszym niniejszej decyzji.


Burmistrz Miasta i Gminy Twardogóra zawiadomieniem nr GNO-7625-DŚ/05-Z-01/09 z dnia 01 kwietnia 2009 r. wszczął postępowanie administracyjne w sprawie wydania przedmiotowej decyzji, informując jednocześnie, zgodnie z art. 74 ust. 3 ustawy z dnia 3 października 2008 r. o udostępnianiu informacji o środowisku i jego ochronie, udziale społeczeństwa w ochronie środowiska oraz ocenach oddziaływania na środowisko (t. j. z 2008 r., Dz. U. Nr 199, poz. 1227) oraz art. 10 kpa, o możliwości składania w terminie 7 dni od otrzymania niniejszego pisma uwag i wniosków oraz czynnego uczestnictwa wszystkich stron postępowania w przedmiotowej sprawie. Zawiadomienie zostało wywieszone za pośrednictwem sołtysów na tablicach ogłoszeń we wszystkich miejscowościach, których dotyczy przedmiotowe przedsięwzięcie oraz zostało umieszczone na stronie internetowej biuletynu informacji publicznej i na tablicach ogłoszeń Urzędu Miasta i Gminy Twardogóra. W określonym terminie, nie wpłynęły żadne uwagi lub wnioski.

Burmistrz Miasta i Gminy Twardogóra w toku prowadzonego postępowania, zgodnie z art. 64 oraz art. 156 ustawy z dnia 3 października 2008 r. o udostępnianiu informacji o środowisku i jego ochronie, udziale społeczeństwa w ochronie środowiska oraz o ocenach oddziaływania na środowisko (t. j. z 2008 r., Dz. U. Nr 199, poz. 1227), zwrócił się do właściwych organów o wydanie opinii co do potrzeby przeprowadzenia oceny oddziaływania na środowisko oraz sporządzenia raportu oddziaływania na środowisko.

Starosta Powiatu Oleśnickiego pismem nr SR.7633.8/5/2009 z dnia 16 kwietnia 2009 r. oraz Państwowy Powiatowy Inspektor Sanitarny w Oleśnicy, pismem nr ZNS - 61-27/JC/09 z dnia 03 kwietnia 2009 r. nie stwierdzili obowiązku przeprowadzenia oceny oddziaływania na środowisko, a tym samym sporządzenia raportu o oddziaływaniu na środowisko dla wnioskowanego przedsięwzięcia.

Burmistrz Miasta i Gminy Twardogóra zwrócił się również, zgodnie z art. 64 w/w ustawy z dnia 3 października 2008 r. o opinię do Regionalnego Dyrektora Ochrony Środowiska we Wrocławiu co do potrzeby przeprowadzenia oceny oddziaływania przedmiotowego przedsięwzięcia na środowisko oraz na obszary Natura 2000 (w tym również wyznaczone nowe obszary) oraz określenie zakresu ewentualnego raportu oddziaływania na środowisko. Regionalny Dyrektor Ochrony Środowiska Postanowieniem nr RDOŚ-02-WOOS-6613-3/81/09/kz z dnia 15.04.2009 r., biorąc pod uwagę fakt, że planowana inwestycja znajduje się poza granicami obszarów Natura 2000, w tym poza obrębami potencjalnych nowych obszarów Natura 2000 oraz poza granicami innych obszarów objętych ochroną na mocy ustawy z dnia 16 kwietnia 2004 r. o ochronie przyrody (Dz. U. Nr 92, poz. 880 z późn. zm.), przekazał niniejszy wniosek Staroście Powiatu Oleśnickiego, jako organowi właściwemu do wydania opinii w sprawie oddziaływania na środowisko przedsięwzięć, które nie mają wpływu na obszary sieci ekologicznej Natura 2000. Natomiast Starosta Powiatu Oleśnickiego pismem nr SR.7633.8/5.1/2009 z dnia 30.04.2009 r. podtrzymał opinię w w/w sprawie przekazaną pismem nr SR.7633.8/5/2009 z dnia 16 kwietnia 2009 r. pozostawiając wniosek przesłany postanowieniem przez Regionalnego Dyrektora Ochrony Środowiska we Wrocławiu bez rozpatrzenia.

Zgodnie z § 3 ust. 1 pkt 72 a) Rozporządzenia Rady Ministrów z dnia 9 listopada 2004 r. w sprawie określenia rodzajów przedsięwzięć mogących znacząco oddziaływać na środowisko oraz szczegółowych uwarunkowań związanych z kwalifikowaniem przedsięwzięcia do sporządzenia raportu o oddziaływaniu na środowisko (Dz. U. nr 257 poz. 2573 ze zm.), budowa sieci kanalizacji sanitarnej należy do przedsięwzięć mogących potencjalnie znacząco oddziaływać na środowisko, dla których może być wymagane sporządzenie raportu oddziaływania na środowisko.


 5

Burmistrz Miasta i Gminy dokonał oceny w zakresie wpływu przedmiotowego przedsięwzięcia na obszary Natura 2000 (wyznaczone i potencjalne-wyznaczone) oraz całościowo na środowisko naturalne. Głównym celem przedmiotowego zadania jest wyeliminowanie powstających zanieczyszczeń środowiska - ścieki komunalne. Przedsięwzięcie zostało tak zaplanowane, aby zminimalizować potencjalne oddziaływanie na środowisko naturalne i to zarówno na etapie realizacji jak i eksploatacji. Sieć kanalizacyjna została zaprojektowana głównie w pasach dróg gminnych, powiatowych oraz krajowych w taki sposób, aby tam gdzie jest to tylko możliwe nie niszczyć nawierzchni drogowej oraz nie powodować ograniczeń w ruchu drogowym. Przebieg sieci kanalizacyjnej został również zaprojektowany tak, aby w jak najmniejszym stopniu przebiegał przez tereny nie związane z infrastrukturą drogową.

Takie rozwiązanie jest bardzo istotne ponieważ ogranicza potencjalny wpływ na środowisko, jednocześnie nie powoduje niszczenia naturalnych ekosystemów. Bardzo ważnym elementem, który został również wzięty pod uwagę był fakt, aby na etapie budowy maksymalnie ograniczyć konieczności wyznaczania objazdów drogowych. Objazdy takie mogłyby zostać wyznaczone przez tereny nieurbanizowane co mogłoby powodować negatywny wpływ na środowisko głównie wynikający z ruchu samochodowego (hałas, substancje lotne). Ponadto gdyby w trakcie budowy kanalizacji koniecznym było niszczenie nawierzchni drogowych (bitumicznych) nastąpiłby wzrost zanieczyszczeń związany z odbudową dróg oraz wzrostem ilości powstałych odpadów pochodzących z rozbiórki nawierzchni drogowej. Zatem, w ocenie organu przyjęte rozwiązania w sposób znaczny chronią środowisko naturalne. Nie można w tym miejscu nie wspomnieć o kosztach inwestycji, które przy konieczności całościowej odbudowy nawierzchni bitumicznych znacznie by wzrosły. Przebieg trasy kanalizacji stanowi ewentualne warianty przedsięwzięcia i po przeprowadzonej analizie, został wytypowany ten najkorzystniejszy. Głównym celem inwestycji jest wyeliminowanie emisji do środowiska zanieczyszczeń, którymi są ścieki bytowo - gospodarcze i odprowadzenie ich na oczyszczalnię ścieków celem usunięcia zanieczyszczeń. W wyniku realizacji przedmiotowego przedsięwzięcia cel ten zostanie osiągnięty. Na etapie planowania przedmiotowego przedsięwzięcia był rozważany również inny wariant, którym ten cel można osiągnąć. Wariantem tym była budowa lokalnych systemów oczyszczania ścieków dla jednej lub kilku miejscowości. W tej propozycji ujęte ścieki nie byłyby odprowadzane do oczyszczalni ścieków w Twardogórze tylko oczyszczane w lokalnych oczyszczalniach np. grutowo-roślinnych. Biorąc pod uwagę wolne możliwości przerobowe istniejącej miejskiej oczyszczalni ścieków, niewielką odległość kanalizowanych miejscowości oraz brak terenów pod lokalne systemy oczyszczania ścieków dokonano wnikliwej oceny, w wyniku której za najkorzystniejsze uznano rozwiązanie będące przedmiotem niniejszego postępowania. Przedsięwzięcie to w ocenie organu jest najlepszym rozwiązaniem z punktu widzenia ochrony środowiska naturalnego, zastosowanych technologii i rozwiązań oraz wynikających z tego kosztów realizacji.

Burmistrz Miasta i Gminy Twardogóra dokonując oceny ewentualnego wpływu przedmiotowego przedsięwzięcia na obszary Natura 2000 i na środowisko naturalne, uwzględniając również opinie właściwych organów (Starostwa Powiatu Oleśnickiego oraz Państwowej Powiatowej Stacji Sanitarnej Epidemiologicznej), Postanowieniem nr GNO-7625-DŚ/05-PR-10/09 z dnia 22.04.2009 r. nie stwierdził konieczności sporządzenia raportu oddziaływania na środowisko dla przedmiotowego przedsięwzięcia. Przedmiotowe postanowienie zostało doręczone stronom postępowania oraz sołtysom, którzy wywiesili je na tablicach ogłoszeń w miejscowościach w których będzie realizowane wnioskowane przedsięwzięcie, ponadto postanowienie zostało u umieszczone na stronie internetowej oraz na tablicach ogłoszeń przy Urzędzie Miasta i Gminy Twardogóra, był to jeden z elementów uspołecznienia przedmiotowego postępowania.

Pismem nr GNO-7625-DŚ/05-PR-11/09 z dnia 27.04.2009 r. zgodnie z art. 10 § 1 kodeksu postępowania administracyjnego, strony postępowania zostały powiadomione

 6

o możliwości zapoznania się ze zgromadzonymi materiałami przed wydaniem niniejszej decyzji i ewentualnej możliwości składania uwag i wniosków w terminie trzech dni licząc od dnia otrzymania niniejszego pisma. W zakreślonym terminie nie wpłynęły żadne uwagi lub wnioski.

W związku z powyższym oraz zgodnie z art. 84 ustawy z dnia 3 października 2008 r. o udostępnianiu informacji o środowisku i jego ochronie, udziale społeczeństwa w ochronie środowiska oraz ocenach oddziaływania na środowisko ( t. j. z 2008 r., Dz. U. Nr 199, poz. 1227 ze zm.), Burmistrz Miasta i Gminy Twardogóra nie stwierdza potrzeby przeprowadzenia oceny oddziaływania przedmiotowego przedsięwzięcia na środowisko.

Zgodnie z art. 108 ust. 1 kodeksu postępowania administracyjnego ( t. j. Dz. U. z 2000 r. Nr 98, poz. 1071 ze zm.) z uwagi na ważny interes społeczny decyzji nadano rygor natychmiastowej wykonalności.

Na niniejszą decyzję służy stronom prawo wniesienia odwołania do Samorządowego Kolegium Odwoławczego we Wrocławiu za moim pośrednictwem w terminie 14 dni licząc od dnia jego otrzymania.

Z up. BURMISTRZA  
*Jan Bernacki*  
Zastępca Burmistrza



Otrzymują:

1. Strony wg. rozdzielnika;
2. a/a;