

UCHWAŁA NR X.97.2015
RADY MIEJSKIEJ W TWARDOGÓRZE

z dnia 30 września 2015 r.

w sprawie: zaliczenia dróg do kategorii dróg gminnych.

Na podstawie art. 18 ust. 2 pkt 15 ustawy z dnia 8 marca 1990 r. o samorządzie gminnym (tekst jednolity Dz. U. z 2013 r. poz. 1594 ze zmianami oraz art. 7 ust. 2 i 3 ustawy z dnia 21 marca 1985 r. o drogach publicznych (tekst jednolity Dz. U. z 2015 r. poz. 460 ze zmianami, po zasięgnięciu opinii Zarządu Powiatu Oleśnickiego **Rada Miejska w Twardogórze uchwala, co następuje:**

§ 1. Następujące drogi położone na terenie Gminy Twardogóra zalicza się do kategorii dróg gminnych:

1. w mieście Twardogóra:

- 1) ulica Brzozowa o długości 0,123 km;
- 2) ulica Długa o długości 1,047 km;
- 3) droga do cmentarza komunalnego od ulicy Wrocławskiej o długości 0,15 km;
- 4) ulica Lipowa o długości 1,073 km
- 5) droga łącząca ul. Lipową z ul. Sosnową o długości 0,15 km; (ul. Świerkowa)
- 6) ulica Powstańców o długości 0,046 km

2. w miejscowości Goszcz:

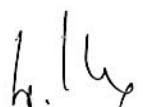
- 1) ulica M. Drzymały o długości 0,425 km;
- 2) ulica M. Reja o długości 0,144 km;
- 3) ulica Żytnia o długości 0,336 km;

3. w miejscowości Grabowno Wielkie.:

- 1) droga w kierunku cmentarza (od drogi gminnej nr 101958 D) o długości 0,392 km;
 - 2) droga w kierunku cmentarza (od drogi powiatowej nr 1480 D) o długości 0,22 km;
 - 3) droga od drogi gminnej nr 101958 D do drogi powiatowej nr 1478 D (dz. nr 222 i 261) o długości 1,455 km;
 - 4) droga od drogi powiatowej nr 1478 D do wiaduktu (kierunek Grabowno Małe) o długości 1,19 km;
 - 5) droga od drogi powiatowej nr 1480 D do drogi gminnej nr 120291 D dz. nr 330 o długości 0,095 km
 - 6) droga dz. nr 30 od drogi powiatowej nr 1478 D o długości 0,673 km;
 - 7) drogi objęte MPZP dla obszaru zachodniego o długości 1,275 km
 - 8) droga dz. nr 61/4 (od drogi powiatowej nr 1481 D) o długości 0,13 km
 - 9) droga na osiedlu domów jednorodzinnych przy stacji PKP o długości 0,33 km
 - 10) droga dz. nr 398, 401, 388 o długości 2,206 km
 - 11) droga od drogi powiatowej nr 1480 D do drogi dz. nr 398 o długości 0,915 km
 - 12) droga od drogi powiatowej nr 1480 D do drogi dz. nr 391/1, 391/2, 391/3 o długości 0,530 km
 - 13) droga od wjazdu do szkoły podstawowej do końca zabudowań o długości 0,166 km
4. droga relacji ul. Leśne Domy w Twardogórze – Grabowno Wielkie o długości 2,37 km;
5. droga w miejscowości Grabowno Wielkie Kolonia o długości 0,72 km;

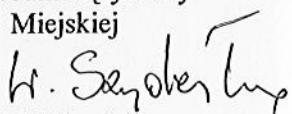
§ 2. Szczegółowe położenie i przebieg dróg wymienionych w § 1 jest oznaczone na mapie stanowiącej załącznik do niniejszej uchwały.

§ 3. Wykonanie uchwały powierza się Burmistrzowi Miasta i Gminy Twardogóra.



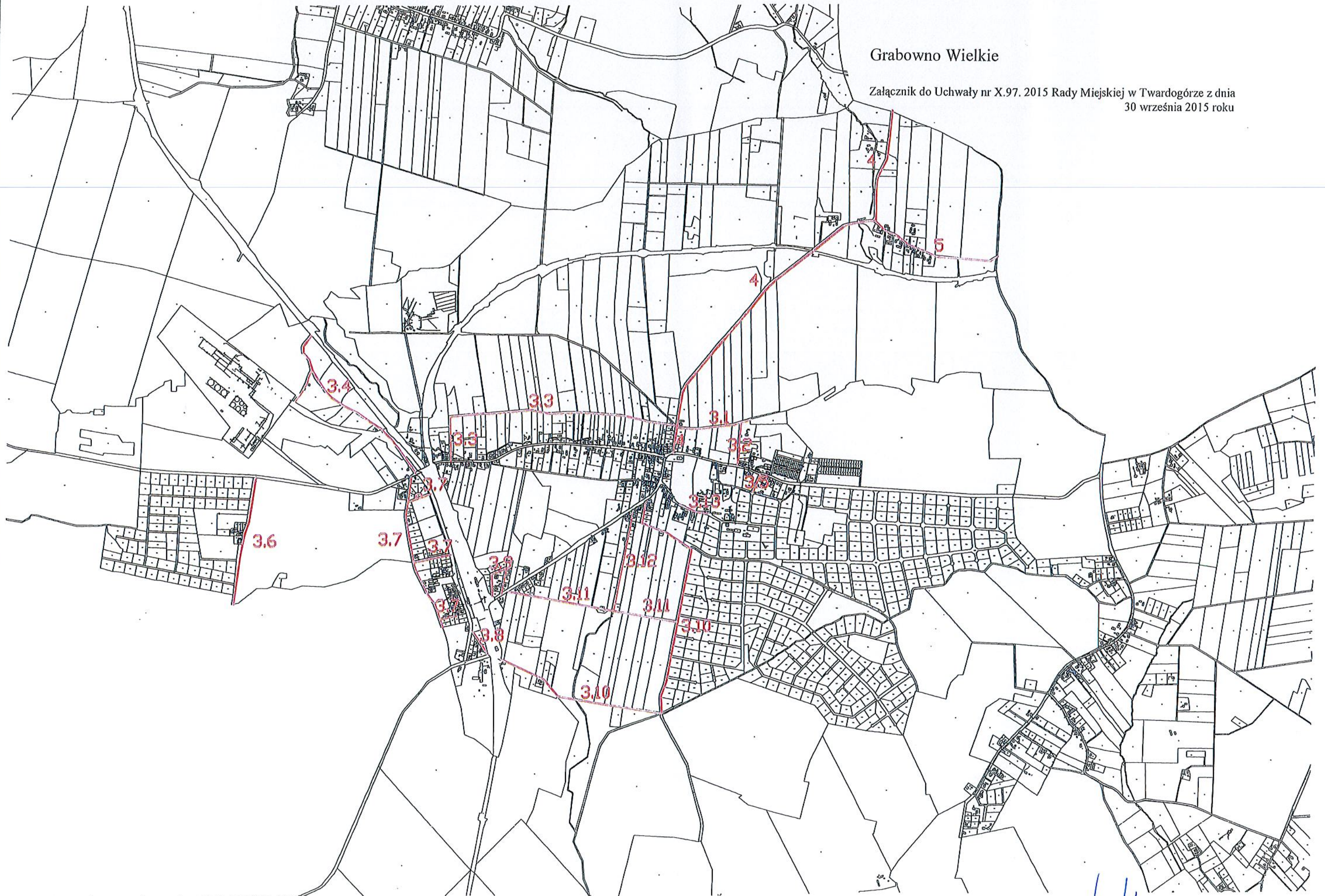
§ 4. Uchwała wchodzi w życie po upływie 14 dni od ogłoszenia w Dzienniku Urzędowym Województwa Dolnośląskiego.

Przewodniczący Rady
Miejskiej


Witold Szydelko

Grabowno Wielkie

Załącznik do Uchwały nr X.97. 2015 Rady Miejskiej w Twardogórze z dnia 30 września 2015 roku



h.k.

Znaczenie kolorów linii	
Jezdnie: Kategoria drogi	
gminne	
powiatowe	
wojewódzkie	

Goszcz

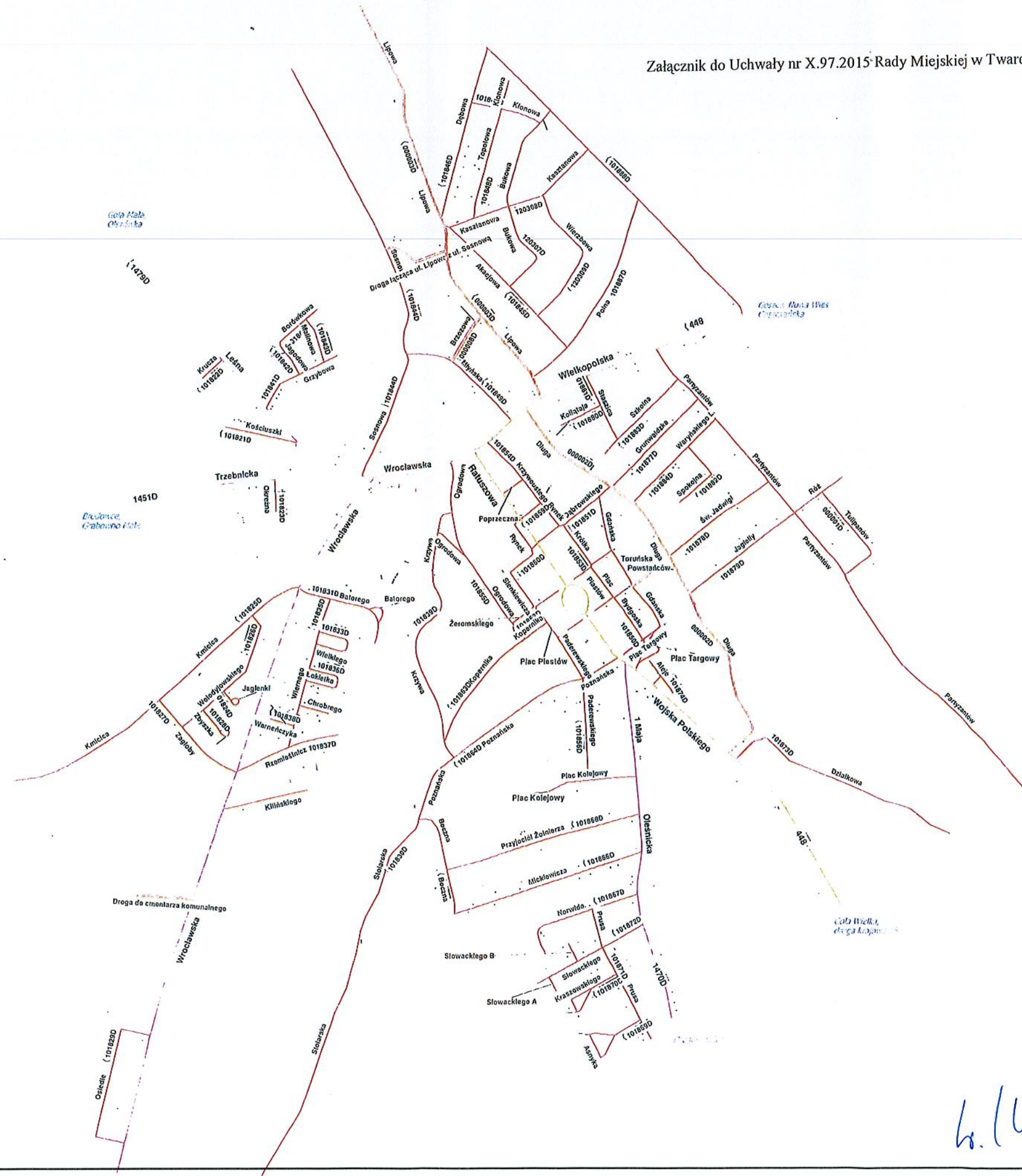


h. lly

Znaczenie kolorów linii
Łącznie: Kategoria drogi
gminne
powiatowe
wojewódzkie

Załącznik do Uchwały nr X.97.2015 Rady Miejskiej w Twardogórze z dnia 30 września 2015 roku

Twardogóra



h.l.h