

WYKAZ DRZEW DO USUNIĘCIA

„PRZEBUDOWA DROGI GMINNEJ NR 120298D

RELACJI OLSZÓWKA –TRZY CHAŁUPY

WRAZ Z PRZEBUDOWĄ ZJAZDÓW NA POSESJE

LOKALIZACJA: GMINA TWARDOGÓRA
OLSZÓWKA –TRZY CHAŁUPY

INWESTOR: GMINA TWARDOGÓRA
UL. RATUSZOWA 14
56-416 TWARDOGÓRA

OPRACOWAŁ: mgr Anna Chrabąszcz

lipiec 2015

Zestawienie drzew do wycinki -droga Olszówka -Trzy Chałupy

NUMER DRZEWA	NAZWA GATUNKU DRZEWA	OBWÓD PNIA (CM) WYMIARY KRZEWÓW (m2)	Wysokość (m)	Mięższość (m3)	UWAGI
1	Dąb szypułkowy	136	20	2,55	
2	Dąb szypułkowy	33	7	0,03	
3	Dąb szypułkowy	72	14	0,44	
4	Dąb szypułkowy	84	15	0,66	
5	Dąb szypułkowy	122	19	1,92	
6	Dąb szypułkowy	119	18	1,72	
7	Dąb szypułkowy	108	17	1,31	
8	Dąb szypułkowy	118	20	1,88	
9	Dąb szypułkowy	62	13	0,29	
10	Dąb szypułkowy	105	19	1,38	
11	Dąb szypułkowy	25	5	0,01	
12	Dąb szypułkowy	22	4	0,01	
13	Jabłoń pospolita	53	6	0,09	
14	Jabłoń pospolita	37	7	0,04	
15	Dąb szypułkowy	130	20	2,31	
16	Dąb szypułkowy	63	13	0,3	
17	Dąb szypułkowy	107	18	1,36	
18	Dąb szypułkowy	26	5	0,01	
19	Dąb szypułkowy	109	19	1,5	
20	Dąb szypułkowy	17	4	0,01	
21	Wierzba krucha	10 m2		0	
22	Tarnina	4 m2		0	
23	Tarnina	4m2		0	
24	Topola Osika	38	9	0,07	
25	Dąb szypułkowy	32	6	0,02	
26	Topola Osika	22	7	0,01	
27	Topola Osika	25	7	0,01	
28	Topola Osika	23	7	0,01	
29	Dąb szypułkowy	170	21	4,31	
30	Dąb szypułkowy	139	20	2,67	
31	Dąb szypułkowy	186	21	5,21	
32	Wierzba biała	53	8	0,14	
33	Wierzba biała	43	8	0,07	
34	Wierzba biała	48	8	0,09	
35	Wierzba biała	46	8	0,09	
36	Wierzba biała	40	8	0,06	
37	Dąb szypułkowy	178	20	4,52	
38	Dąb szypułkowy	180	20	4,63	
39	Dąb szypułkowy	162	19	3,52	
40	Brzoza brodawkowata	27	7	0,02	
41	Wierzba biała	54	9	0,16	drzewo martwe
42	Dąb szypułkowy	159	19	3,38	
43	Dąb szypułkowy	157	18	3,12	
44	Dąb szypułkowy	147	19	2,86	
45	Dąb szypułkowy	186	20	4,96	
46	Brzoza brodawkowata	26	8	0,02	
47	Brzoza brodawkowata	26	8	0,02	

48	Brzoza brodawkowata	28	9	0,02	
49	Brzoza brodawkowata	19	4	0,01	
50	Brzoza brodawkowata	27	7	0,02	
51	Dąb szypułkowy	227	21	7,91	
52	Brzoza brodawkowata	21	5	0,01	
53	Dąb szypułkowy	20	6	0,01	
54	Dąb szypułkowy	20	5	0,01	
55	Dąb szypułkowy	22	5	0,01	
56	Brzoza brodawkowata	133	21	2,68	
57	Brzoza brodawkowata	146	21	3,26	
58	Jabłoń pospolita	1 m2		1	
59	Dąb szypułkowy	87	17	0,81	
60	Dąb szypułkowy	20	4	0,01	
61	Dąb szypułkowy	19	4	0,01	
62	Dąb szypułkowy	16	4	0,01	
63	Dąb szypułkowy	23	5	0,01	
64	Dąb szypułkowy	27	5	0,01	
65	Dąb szypułkowy	28	6	0,02	
66	Grusza pospolita	148	14	2,14	
67	Grusza pospolita	66	8	0,2	
68	Dąb szypułkowy	36	7	0,04	
69	Dąb szypułkowy	30	6	0,02	
70	Brzoza brodawkowata	65	12	0,33	
71	Dąb szypułkowy	24	4	0,01	
72	Dąb szypułkowy	24	4	0,01	
73	Dąb szypułkowy	187	19	4,77	
74	Brzoza brodawkowata	37	8	0,06	
75	Brzoza brodawkowata	26	6	0,02	
76	Brzoza brodawkowata	21	5	0,01	
77	Brzoza brodawkowata	30	6	0,03	
78	Dąb szypułkowy	40	11	0,08	
79	Brzoza brodawkowata	30	7	0,02	
80	Dąb szypułkowy	29	7	0,02	
81	Głóg jednoszyjkowy	0,25 m2		0,25	
82	Dąb szypułkowy	29	7	0,02	
83	Dąb szypułkowy	49	12	0,15	
84	Dąb szypułkowy	22	4	0,01	
85	Dąb szypułkowy	20	4	0,01	
86	Dąb szypułkowy	25	5	0,01	
87	Dąb szypułkowy	21	4	0,01	
88	Dąb szypułkowy	26	5	0,01	
89	Dąb szypułkowy	201	21	6,13	
90	Brzoza brodawkowata	29	7	0,02	
91	Brzoza brodawkowata	27	6	0,02	
92	Czeremcha amerykańska	19	5	0,01	
93	Dąb szypułkowy	64	13	0,31	
94	Dąb szypułkowy	35	8	0,04	
95	Topola Osika	28	7	0,03	
96	Topola Osika	47	11	0,15	
97	Topola Osika	66	14	0,4	
98	Dąb szypułkowy	88	17	0,84	
99	Topola Osika	59	13	0,29	
100	Dąb szypułkowy	22	4	0,01	

101	Topola Osika	37	8	0,06	
102	Topola Osika	69	13	0,41	
103	Czeremcha amerykańska	20	5	0,01	
104	Brzoza brodawkowata	62	14	0,35	
105	Dąb szypułkowy	25	4	0,01	
106	Brzoza brodawkowata	62	13	0,32	
107	Brzoza brodawkowata	62	13	0,32	
108	Dąb szypułkowy	40	9	0,08	
109	Sosna pospolita	64	13	0,34	
110	Brzoza brodawkowata	61	13	0,31	
111	Czeremcha amerykańska	24	7	0,02	
112	Topola Osika	47	10	0,13	
113	Topola Osika	70	16	0,52	
114	Dąb szypułkowy	55	12	0,2	
115	Czeremcha amerykańska	37	8	0,05	
116	Brzoza brodawkowata	47	12	0,16	
117	Brzoza brodawkowata	27	7	0,02	
118	Czeremcha amerykańska	20	5	0,01	
119	Brzoza brodawkowata	104	21	1,6	
120	Czeremcha amerykańska	52	8	0,13	
121	Dąb szypułkowy	44	11	0,1	
122	Dąb szypułkowy	21	4	0,01	drzewo martwe
123	Dąb szypułkowy	53	12	0,18	
124	Brzoza brodawkowata	22	6	0,01	
125	Czeremcha amerykańska	23	4	0,01	
126	Topola Osika	110	21	1,8	
127	Wierzba biała	28	5	0,02	
128	Topola Osika	103	20	1,49	
129	Brzoza brodawkowata	28	8	0,03	
130	Brzoza brodawkowata	30	9	0,04	
131	Dąb szypułkowy	26	5	0,01	
132	Dąb szypułkowy	126	19	2,05	
133	Brzoza brodawkowata	65	20	0,55	
134	Dąb szypułkowy	85	17	0,77	
135	Dąb szypułkowy	132	21	2,51	
136	Dąb szypułkowy	91	18	0,95	
137	Dąb szypułkowy	93	19	1,06	
138	Dąb szypułkowy	100	19	1,24	
139	Dąb szypułkowy	95	17	0,99	
140	Dąb szypułkowy	138	20	2,63	
141	Brzoza brodawkowata	81	18	0,8	
142	Dąb szypułkowy	22	4	0,01	
143	Dąb szypułkowy	22	4	0,01	
144	Topola Osika	103	21	1,56	
145	Dąb szypułkowy	31	6	0,02	
146	Dąb szypułkowy	35	6	0,03	
147	Sosna pospolita	71	14	0,47	
148	Czeremcha amerykańska	49	10	0,15	
149	Topola Osika	50	15	0,23	
150	Czeremcha amerykańska	23	4	0,01	
151	Topola Osika	22	5	0,01	
152	Brzoza brodawkowata	37	8	0,06	
153	Topola Osika	26	5	0,02	

154	Jabłoń pospolita	27	5	0,02	
155	Czeremcha amerykańska	40	8	0,07	
156	Dąb szypułkowy	96	14	0,84	
157	Wierzba biała	160		1	drzewo martwe
158	Dąb szypułkowy	22	4	0,01	
159	Dąb szypułkowy	30	6	0,02	
160	Topola Osika	24	6	0,01	
161	Dąb szypułkowy	120	20	1,95	
162	Dąb szypułkowy	38	10	0,06	
163	Wierzba biała	59	9	0,18	
164	Wierzba biała	214		1	drzewo martwe
165	Dąb szypułkowy	41	11	0,09	
166	Czeremcha amerykańska	84	10	0,44	
167	Dąb szypułkowy	20	4	0,01	
168	Dąb szypułkowy	23	4	0,01	
169	Dąb szypułkowy	20	4	0,01	
170	Topola Osika	23	5	0,01	
171	Dąb szypułkowy	67	14	0,37	
172	Topola Osika	63	17	0,44	
173	Brzoza brodawkowata	38	11	0,09	
174	Topola Osika	74	16	0,58	
175	Topola Osika	65	14	0,38	
176	Topola Osika	80	17	0,74	
177	Brzoza brodawkowata	39	11	0,09	
178	Brzoza brodawkowata	80	16	0,69	
179	Dąb szypułkowy	21	4	0,01	
180	Dąb szypułkowy	201	20	5,84	
181	Dąb szypułkowy	31	5	0,02	
182	Dąb szypułkowy	117	20	1,84	
183	Dąb szypułkowy	112	19	1,59	
184	Czeremcha amerykańska	29	6	0,01	
185	Czeremcha amerykańska	25	5	0,01	
186	Brzoza brodawkowata	102	19	1,39	
187	Czeremcha amerykańska	21	4	0,01	
188	Dąb szypułkowy	23	4	0,01	
189	Dąb szypułkowy	21	4	0,01	
190	Wierzba biała	297		1,5	drzewo martwe
191	Dąb szypułkowy	69	11	0,31	
192	Dąb szypułkowy	24	4	0,01	
193	Dąb szypułkowy	53	8	0,12	
194	Czeremcha amerykańska	43	8	0,07	
195	Dąb szypułkowy	132	20	2,39	
196	Czeremcha amerykańska	61	12	0,25	
197	Dąb szypułkowy	68	14	0,38	
198	Brzoza brodawkowata	32	10	0,05	
199	Brzoza brodawkowata	137	20	2,72	
200	Dąb szypułkowy	62	13	0,29	
201	Dąb szypułkowy	82	16	0,67	
202	Brzoza brodawkowata	98	20	1,34	
203	Dąb szypułkowy	55	13	0,21	
204	Brzoza brodawkowata	141	21	3,03	
205	Brzoza brodawkowata	22	5	0,01	
206	Dąb szypułkowy	92	18	0,98	

207	Brzoza brodawkowata	34	8	0,05	
208	Czeremcha amerykańska	27	6	0,02	
209	Dąb szypułkowy	100	17	1,11	
210	Wierzba biała	82		1	drzewo martwe
211	Dąb szypułkowy	112	18	1,51	
212	Brzoza brodawkowata	111	20	1,75	
213	Brzoza brodawkowata	96	18	1,15	
214	Brzoza brodawkowata	65	15	0,41	
215	Dąb szypułkowy	67	14	0,37	
216	Dąb szypułkowy	61	12	0,25	
217	Dąb szypułkowy	67	14	0,37	
218	Topola Osika	80	15	0,65	drzewo martwe
219	Topola Osika	75	15	0,56	
220	Dąb szypułkowy	81	16	0,65	
221	Brzoza brodawkowata	21	5	0,01	
222	Brzoza brodawkowata	93	19	1,14	
223	Topola Osika	94	19	1,16	
224	Dąb szypułkowy	87	17	0,81	
225	Topola Osika	77	16	0,64	drzewo martwe
226	Topola Osika	90	19	1,06	
227	Topola Osika	65	15	0,41	
228	Dąb szypułkowy	66	13	0,33	
229	Topola Osika	97	20	1,31	
230	Topola Osika	107	21	1,7	
231	Brzoza brodawkowata	101	20	1,43	
232	Dąb szypułkowy	97	18	1,1	
233	Dąb szypułkowy	103	19	1,32	
234	Wierzba biała	124	9	0,94	
235	Wierzba biała	115	8	0,71	
236	Dąb szypułkowy	113	19	1,62	
237	Wierzba biała	37	7	0,04	
238	Wierzba biała	26	5	0,01	
239	Dąb szypułkowy	140	21	2,85	
240	Czeremcha amerykańska	30	6	0,02	
241	Dąb szypułkowy	158	21	3,69	
242	Dąb szypułkowy	140	20	2,71	
243	Topola Osika	21	5	0,01	
244	Czeremcha amerykańska	30	6	0,02	
245	Dąb szypułkowy	38	5	0,04	
246	Topola Osika	69	14	0,44	
247	Topola Osika	45	10	0,12	
248	Dąb szypułkowy	29	5	0,02	
249	Topola Osika	65	14	0,38	
250	Dąb szypułkowy	105	18	1,31	
251	Dąb szypułkowy	25	4	0,01	
252	Topola Osika	63	14	0,36	
253	Topola Osika	68	15	0,45	
254	Topola Osika	61	13	0,31	
255	Dąb szypułkowy	75	14	0,48	
256	Dąb szypułkowy	104	19	1,35	
257	Dąb szypułkowy	24	4	0,01	
258	Dąb szypułkowy	100	19	1,24	
259	Dąb szypułkowy	78	17	0,64	

260	Topola Osika	85	18	0,89	
261	Czeremcha amerykańska	34	5	0,03	
262	Dąb szypułkowy	26	4	0,01	
263	Topola Osika	75	12	0,45	
264	Topola Osika	31	7	0,03	
265	Topola Osika	27	8	0,03	
266	Topola Osika	45	9	0,11	
267	Topola Osika	37	8	0,06	
268	Topola Osika	32	8	0,04	
269	Topola Osika	65	13	0,36	
270	Dąb szypułkowy	193	22	5,9	
271	Dąb szypułkowy	190	21	5,45	
272	Lilak pospolity, zakrzaczenia	24 m2		0	
RAZEM:				204,56	

województwo dolnośląskie
 Powiat: śleszyński
 Gmina: Twardogóra
 Obręb: KUZMIA GOSZCZAWSKA

MAPA ZASADNICZA
SKALA 1:1000

STAROSTWO POWATOWE
 w OLEŚNICY
 Wydział Geodezji i Gospodarki
 Nieruchomościami
 56-400 Oleśnica, ul. J. Świrskiego 10
 Wykazano w Wykazie Geodezji i Gospodarki Nieruchomościami
 Starostwa Powiatowego w Oleśnicy
 na podstawie mapy zasadniczej w technologii hydroplanowej
 Nr skicji 453.212.182

DZ 2574/2009
 KERG 1950-22/2009
 sporządził mgr inż. Piotr Różycki

Aktualizacja mapy wykonana została przez:
DOLNOŚLĄSKIE
BIURO GEODEZJI I TERENÓW ROLNYCH
 Pracownia Terenowa w Oleśnicy
 ul. Słowackiego 10 56-400 Oleśnica
 tel./ fax 071/314-39-11
 Regon 932715803 NIP 897-16-68-349

Starosta Oleśnicki
 Wydział Geodezji i Gospodarki
 Nieruchomościami

Poświadczam się zgodność niniejszego dokumentu
 z oryginałem przyniesionym do państwowego zasobu
 geodezyjnego i kartograficznego Starosty Oleśnickiego
 w dniu 02.10.2009r.
 Oleśnica, 02.10.2009r.
 (data)

Z UP. S. Iwanicki
Naczelnik Wydziału Geodezji
i Gospodarki Nieruchomościami
 Godeśca, Powiatowy
 Urząd Geodezji i
 Gospodarki Nieruchomościami

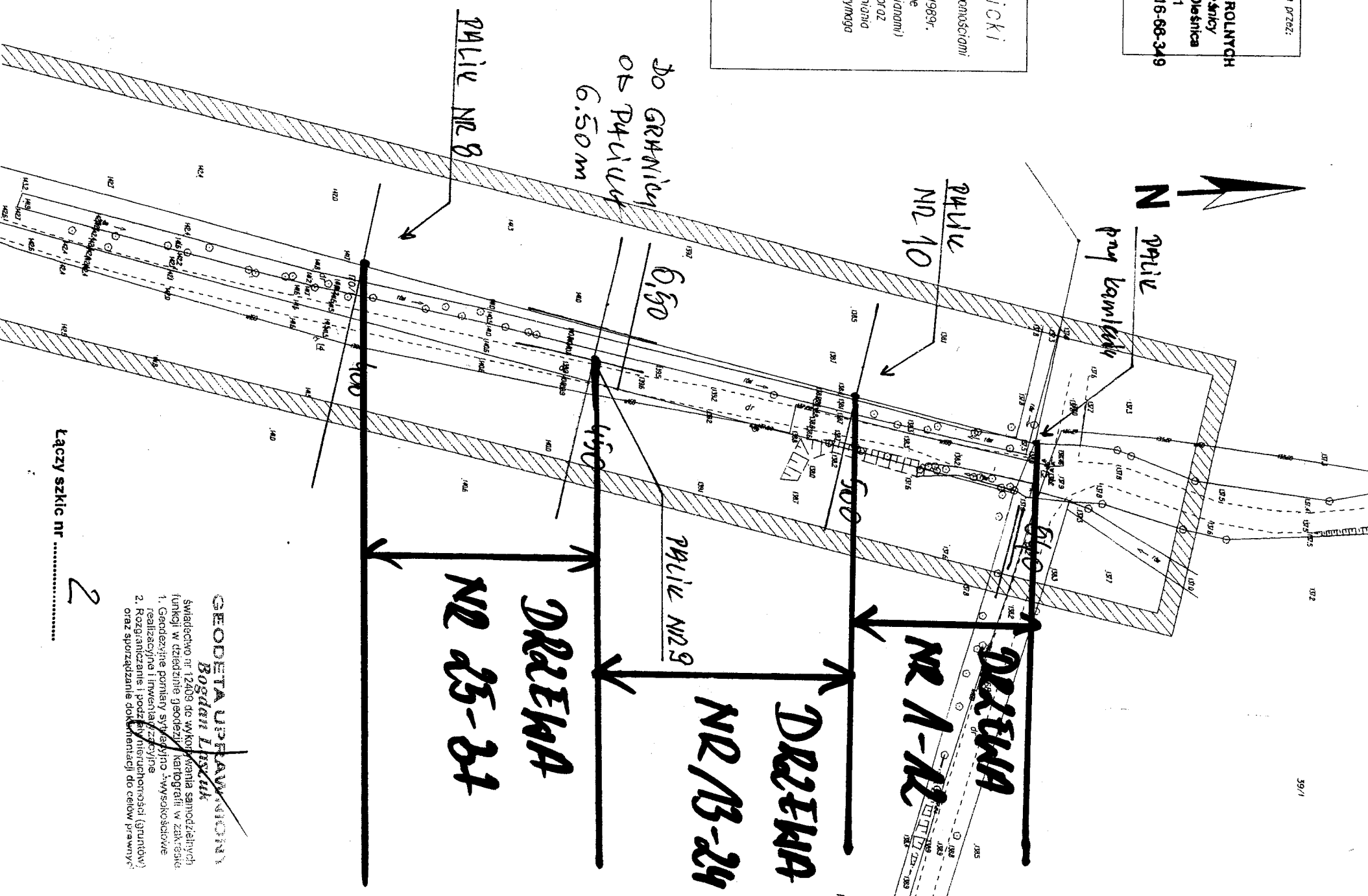
Starosta Oleśnicki
 Wydział Geodezji i Gospodarki Nieruchomościami

W obszarze oznaczonym linią przerywaną dokonano aktualizacji
 mapy zasadniczej i dokumenty z pomiaru z uprzednio
 przyjęto do zasobu państwowego w dniu 02.10.2009r.
 i zwalidację pomiarów pod nr KERG 1950-22/2009
 Niniejsza mapa może służyć do celów projektowych
 Projektowane obiekty budowlane wymagające pozwolenia na budowę
 dokończą wytyczenia i inwentaryzacji powiązanych
 Olesnica, dn. 02.10.2009r.
Naczelnik Wydziału Geodezji
i Gospodarki Nieruchomościami
 Godeśca, Powiatowy
 Urząd Geodezji i
 Gospodarki Nieruchomościami

Starosta Oleśnicki
 Wydział Geodezji i Gospodarki Nieruchomościami

Zgodnie z art.18 ustawy z dnia 17.05.1989r.
 Prawo geodezyjne i kartograficzne
 (t.j. Dz. U. 2000r. Nr 100 poz.1086 ze zmianami)
 rozporządzenie, rozporządzenie oraz
 rozporządzenie w celu rozporządzenia
 i rozporządzenia niniejszej mapy wynagrodzić
 zezwolenia Starosty
 Olesnica, dn. 02.10.2009r.
 572/P/2009
 Reprodukcja nr
Naczelnik Wydziału Geodezji
i Gospodarki Nieruchomościami
 Godeśca, Powiatowy
 Urząd Geodezji i
 Gospodarki Nieruchomościami

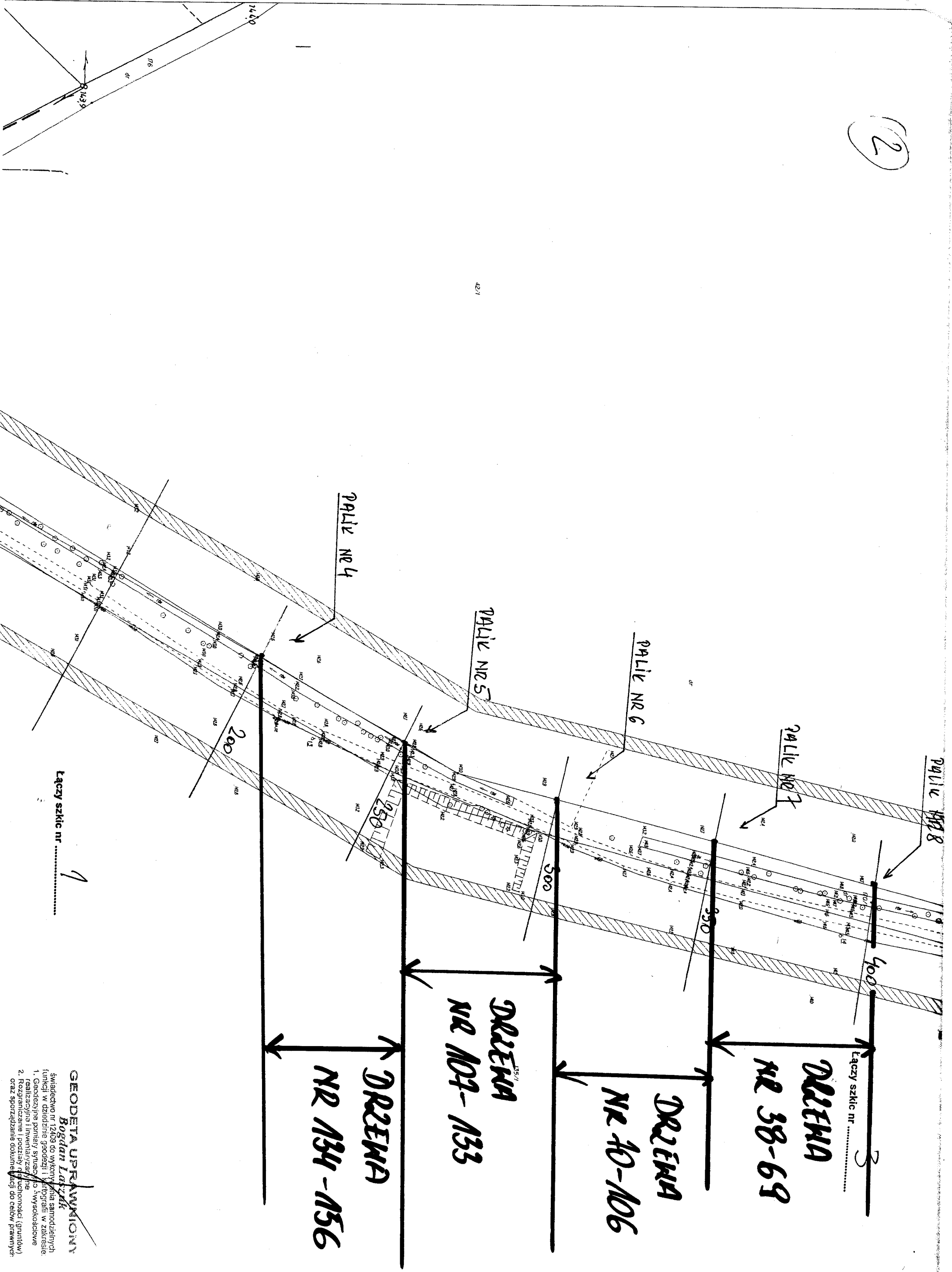
Nie podlega opłacie skarbowej
 na podstawie art. 3
 Ustawy z dnia 16 listopada 2006 r.
 O opłacie skarbowej
 (Dz. U. Nr 225, poz. 1635)



Łączy szkic nr 2

GEODETA UPRAWNIENY
Bogdan Liszka
 Świadectwo nr 12408 do wykonywania samodzielnych
 funkcji w dziedzinie geodezji i kartografii w zakresie:
 1. Geodezyjne pomiary sytuacyjne, wysokościowe
 realizacyjne i inwentaryzacyjne
 2. Rozgraniczanie i podział nieruchomości (guntów)
 oraz sporządzanie dokumentacji do celów prawnych

2

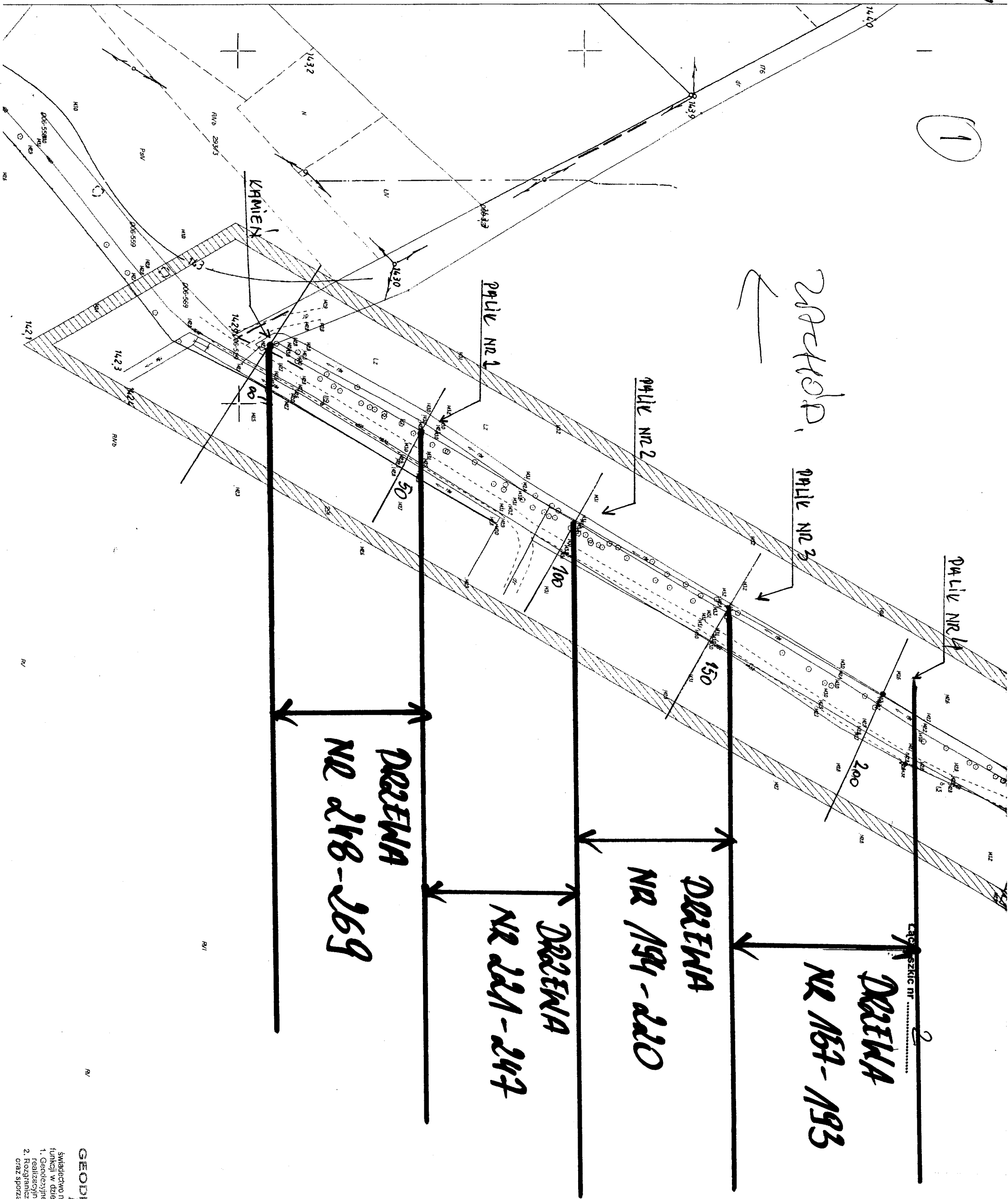


Łączy szkic nr 1

Łączy szkic nr 2

GEODETA UPRAWNIENY
Bogdan Łaszcz
 Świadectwo nr 12409 do wykonywania samodzielnych funkcji w dziedzinie geodezji i kartografii w zakresie:
 1. Geodezyjne pomiary sytuacyjne i wysokościowe
 2. Rozgraniczanie i podziały nieruchomości (gruntów) oraz sporządzanie dokumentacji do celów prawnych

1



2024.10.10
 PŁYTKI NR 1
 PŁYTKI NR 2
 PŁYTKI NR 3
 PŁYTKI NR 4

DZIAŁKA
 NR 218-269

DZIAŁKA
 NR 221-247

DZIAŁKA
 NR 194-220

DZIAŁKA
 NR 157-193

ŁĄCZNIK NR 2

GEODETA UPRAWNIONY
Bogdan Liszalski
 świadectwo nr 12439 do wykonywania samodzielnych funkcji w dziedzinie geodezji kartografii w zakresie:
 1. Geodezyjne pomiary sytuacyjne - wysokościowe realizacyjne i inwentaryzacyjne
 2. Rozstrzygnięcie i podział nieruchomości (gruntów) oraz sporządzanie dokumentacji do celów prawnych

DRZEWO NR 270

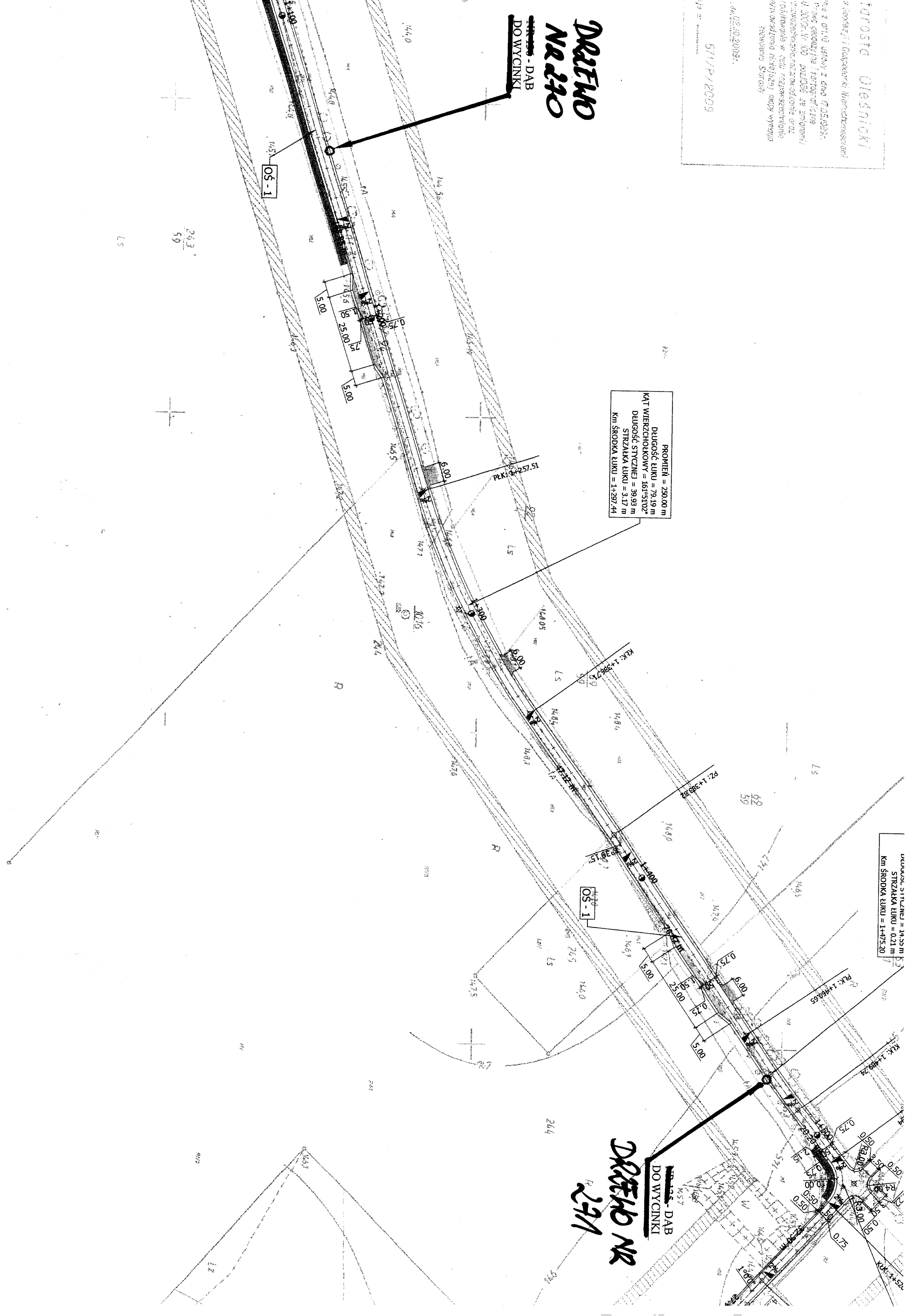
DAB
DO WYCINKI

PROMIEN = 250,00 m
DLUGOŚĆ ŁUKU = 79,19 m
KĄT WIERZCHOŁKOWY = 161°51'02"
DLUGOŚĆ STYCZNEJ = 39,93 m
STRZAŁKA ŁUKU = 3,17 m
Km ŚRODKA ŁUKU = 1+297,44

WYKONANIE PRAC
STRZAŁKA ŁUKU = 0,21 m
Km ŚRODKA ŁUKU = 1+475,20

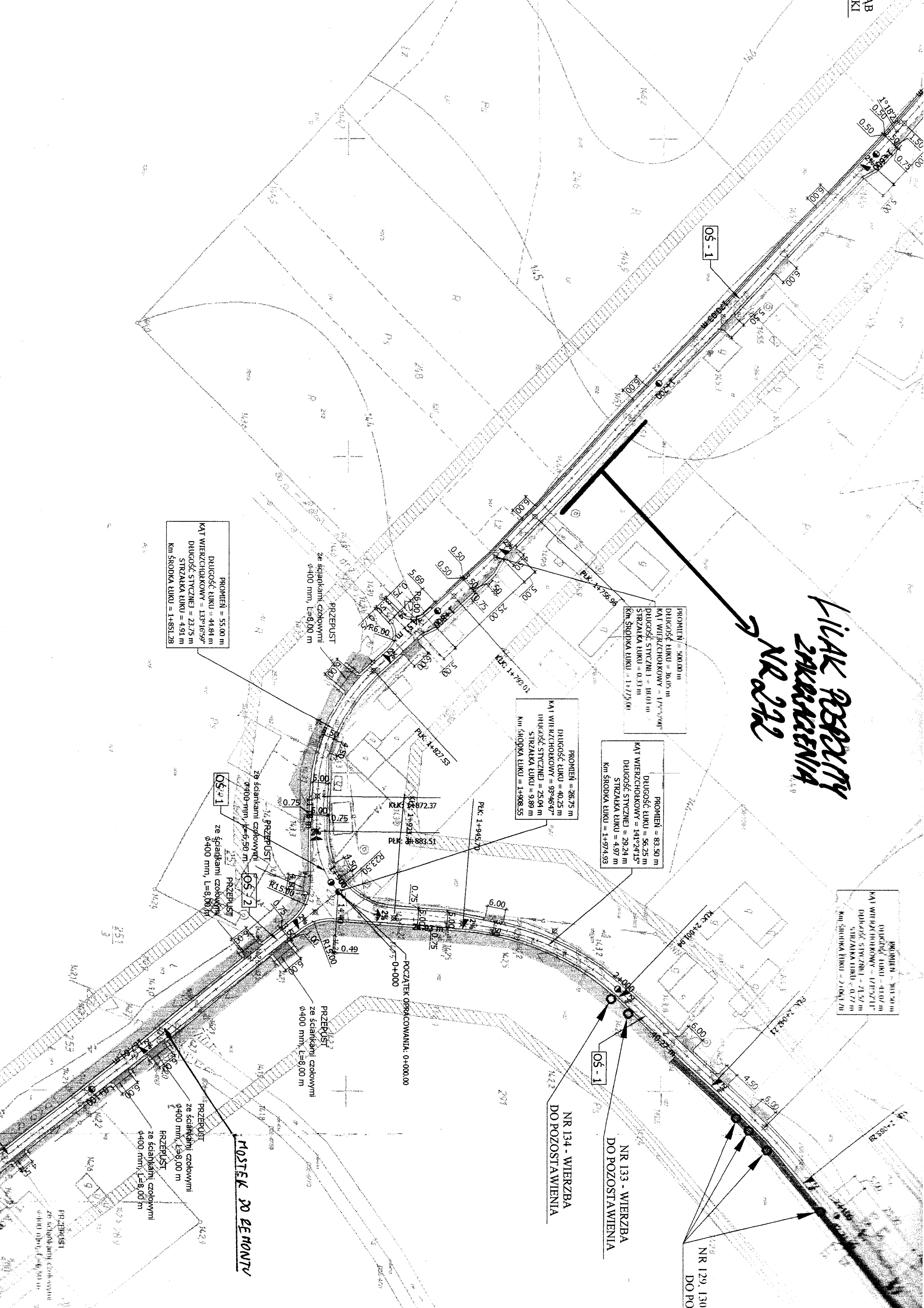
DRZEWO NR 271

DAB
DO WYCINKI



LIKACJA ROZBUDOWY ZAKRESZENIA

NR 222



PROMIEN = 55.00 m
 DŁUGOŚĆ ŁUKU = 44.84 m
 KĄT WIERZCHOJKOWY = 133°16'59"
 DŁUGOŚĆ STYCZNEJ = 23.75 m
 STRZAŁKA ŁUKU = 4.91 m
 Km ŚRODKA ŁUKU = 1+851.28

PRZEPUST
 ze ściankami czołowymi
 ø400 mm, L=8,00 m

PROMIEN = 500.00 m
 DŁUGOŚĆ ŁUKU = 36.05 m
 KĄT WIERZCHOJKOWY = 17°00'00"
 DŁUGOŚĆ STYCZNEJ = 18.03 m
 STRZAŁKA ŁUKU = 0.33 m
 Km ŚRODKA ŁUKU = 1+775.00

PROMIEN = 26.75 m
 DŁUGOŚĆ ŁUKU = 40.25 m
 KĄT WIERZCHOJKOWY = 93°46'47"
 DŁUGOŚĆ STYCZNEJ = 25.04 m
 STRZAŁKA ŁUKU = 9.89 m
 Km ŚRODKA ŁUKU = 1+908.55

PROMIEN = 83.50 m
 DŁUGOŚĆ ŁUKU = 56.25 m
 KĄT WIERZCHOJKOWY = 141°24'15"
 DŁUGOŚĆ STYCZNEJ = 29.24 m
 STRZAŁKA ŁUKU = 4.97 m
 Km ŚRODKA ŁUKU = 1+974.93

PROMIEN = 300.50 m
 DŁUGOŚĆ ŁUKU = 43.07 m
 KĄT WIERZCHOJKOWY = 17°02'11"
 DŁUGOŚĆ STYCZNEJ = 21.57 m
 STRZAŁKA ŁUKU = 0.77 m
 Km ŚRODKA ŁUKU = 2+064.70

PRZEPUST
 ze ściankami czołowymi
 ø400 mm, L=6,50 m

PRZEPUST
 ze ściankami czołowymi
 ø400 mm, L=8,00 m

PRZEPUST
 ze ściankami czołowymi
 ø400 mm, L=8,00 m

PRZEPUST
 ze ściankami czołowymi
 ø400 mm, L=8,00 m

PRZEPUST
 ze ściankami czołowymi
 ø400 mm, L=8,00 m

MOSTEK DO REMONTU

NR 134 - WIERZBA
 DO POZOSTAWIENIA

NR 133 - WIERZBA
 DO POZOSTAWIENIA

NR 129, 130,
 DO PO.

POCZĄTEK OBRACZANIA: 0+000.00

PRZEPUST
 ze ściankami czołowymi
 ø400 mm, L=8,00 m