

**MAPA DO CELÓW PROJEKTOWYCH Sekcja: 6.154.16.02.2.2**

Objekt: Goszcz  
Gmina: Twardogóra  
Numer Identyfikatora Obręb: 0008 Goszcz  
Numer jednostki ewidencyjnej: 021408\_5 - Twardogóra  
Powiat: oleśnicki  
Województwo: dolnośląskie

Skala: 1 : 500  
Układ współrzędnych: 2000/18  
Poziom odniesienia wysokości: Kronstadt 86  
Id. zgłoszenia: 1950-56/2014

Mapę do celów projektowych sporządzono przy wykorzystaniu:  
I. Map zasadnicze w skali 1:500, układ 2000/18 - sekcje: 6.154.16.07.2.3; 6.165.16.07.2.1; 6.154.16.07.1.2; 6.154.16.02.4.3; 6.154.16.02.3.4; 6.154.16.02.2.3; 6.154.16.02.2.1; 6.154.16.02.2.2; 6.154.16.02.2.1; 6.155.16.22.4.4; 6.155.16.22.4.2; 6.155.16.22.3.2; 6.155.16.22.3.1; 6.155.16.17.4.4; 6.155.16.18.3.1; 6.155.16.18.3.2; 6.155.16.23.1.3; 6.155.16.23.1.2; 6.155.16.23.1.1; 6.155.16.23.3.2; 6.155.16.23.3.1; 6.155.16.23.4.3; 6.155.16.23.4.2; 6.155.16.23.4.1; 6.155.16.23.4.4; 6.155.16.24.3.1; 6.155.16.24.3.2; 6.155.16.24.1.1; 6.155.16.19.3.3

II. Granice i nr działek ewidencyjnych według danych *PODKR* w *Oleśnicy* z dnia 25.09.2014  
III. Danych branzowych części urządzenia podziemnego.  
IV. Pomiaru ziemi wysokiej i pomników przyrody oraz pomiaru innych obiektów wskazanych przez projektanta.

Informacje dodatkowe:  
1. ----- znalez pomiaru.  
2. Redukcja znaków zgodna z instrukcją techniczną K-1 (1979) / K-1 (Podstawowa Mapa Kraja z 1998r.)  
3. Mapa nadaje się do celów projektowych w zakresie pomiaru.  
4. Stopień kartometryczności mapy do celów projektowych jest zgodny z przepisami instrukcji technicznej K-1 (1979) / K-1 (Podstawowa Mapa Kraja z 1998r.)  
5. Wszelkie trwałe obiekty budowlane podlegające wytyczeniu przez jednostkę wykonawstwa geodezyjnego.  
6. Nie wyklucza się istnienia w terenie również urządzeń, o którym brak było informacji branzowych i nie zostało odnalezionych w czasie inwenturyzacji geodezyjnej.  
7. Niższa mapa może służyć do projektowania obiektów budowlanych w odległości większej, bądź równej 4.0m od granicy działki.  
8. Mapa do celów projektowych została wykonana bez ustalenia obciążenia służebności gruntowych.

Urządzenie opracowano na podstawie:  
1. Danych branzowych - z literą B  
2. Pośredniego ustalenia przebiegu aparatury elektromagnetycznej z literą A  
3. Danych rastrowych - z literą D  
4. Bezpośrednich pomiarów powykonawczych - bez litery.

W związku z tym w częściach 1, 2 i 3 nie gwarantuje się kompletności, a dokładność położenia urządzenia na mapie może być niższa od dokładności kartometrycznej mapy.

Aktualność mapy do celów projektowych na dzień: 02.12.2014r.

**GEODETA UPRAWNIENY**  
Piotr Wójcik  
ul. Dąbrowskiego 170, tel. 69 720372  
66-400 Górzów Wlkp.  
wp. 49 15757

**DRAFT**  
Geodeta Marek Zawadzki  
ul. Brzozowy 76, 65-030 Piszana  
63-404 Dąszczno  
REGON 080084434  
tel. 74 954 814

Podpisuję się, że niniejszy dokument został opracowany w wyniku prac geodezyjnych i kartometrycznych, których rezultaty zawiera opisanie techniczny w oparciu o ewidencję map stanowiącą podstawę do sporządzenia mapy do celów projektowych.

11 GRU 2014

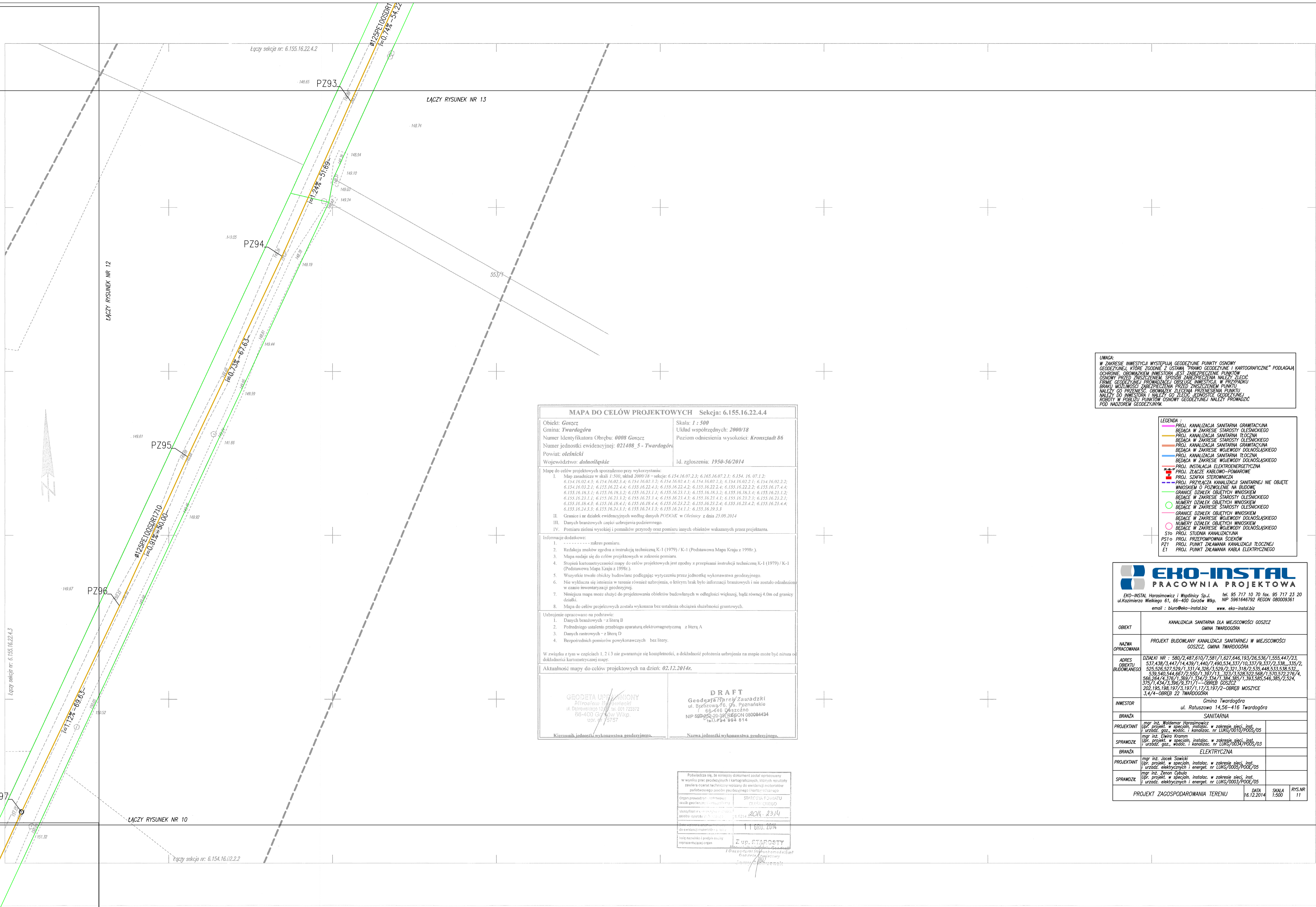
Marek Zawadzki  
Geodeta

**UWAGA:**  
W ZAKRESIE INWESTYCJI WYSTĘPIĄ GEODEZYJNE PUNKTY OSNOWY GEODEZYJNEJ, KTÓRE ZJEDNĄ Z LISTĄ IMIENI GEODEZYJNE I KARTOGRAFICZNE\* PODŁAGĄ OCHRONNĄ. OBOWIĄZKIEM INWESTORA JEST ZABEZPIECZENIE PUNKTÓW OSNOWY PRZED ZNISZCZENIEM SPOŚB ZABEZPIECZENIA WALEŻY ZŁOŻYĆ FORMĘ GEODEZYJNEJ PRZEWADZĄCĄ OBLUS INWESTYCJA W PRZYPADKU BRAKU MOŻLIWOŚCI ZABEZPIECZENIA PRZED ZNISZCZENIEM PUNKTU WALEŻY GO PRZEZNEŚĆ OBOWIĄZEK ZŁOŻENIA PRZEZNIESIENIA PUNKTU WALEŻY DO INWESTORA I WALEŻY DO ZŁOŻENIA JEDNOSTCE GEODEZYJNEJ ROBOTY W POKLEJU PUNKTÓW OSNOWY GEODEZYJNEJ WALEŻY PRZEWODZIC POD NADZOREM GEODEZYJNYM.

**LEGENDA :**

- PROJ. KANALIZACJA SANITARNA GRANICZNA
- BEDNICA W ZAKRESIE STAROSTY OLESNICKIEGO
- PROJ. KANALIZACJA SANITARNA TŁOCZNA
- BEDNICA W ZAKRESIE STAROSTY OLESNICKIEGO
- PROJ. KANALIZACJA SANITARNA GRANICZNA
- BEDNICA W ZAKRESIE WOJEWODY DOLNOŚLĄSKIEGO
- PROJ. KANALIZACJA SANITARNA TŁOCZNA
- BEDNICA W ZAKRESIE WOJEWODY DOLNOŚLĄSKIEGO
- PROJ. INSTALACJA ELEKTROENERGETYCZNA
- PROJ. ZŁĄCZE KABLOWO-POMIAROWE
- PROJ. SZAFKA STEROWNICZA
- PROJ. PRZEWODZĄCA KANALIZACJI SANITARNEJ NIE OBIĘTE WNIOSKIEM O POZWOLENIE NA BUDOWĘ
- GRANICE DZIAŁEK OBIĘTYCH WNIOSKIEM
- BEDNICE W ZAKRESIE STAROSTY OLESNICKIEGO
- NUMERY DZIAŁEK OBIĘTYCH WNIOSKIEM
- BEDNICE W ZAKRESIE STAROSTY OLESNICKIEGO
- GRANICE DZIAŁEK OBIĘTYCH WNIOSKIEM
- BEDNICE W ZAKRESIE WOJEWODY DOLNOŚLĄSKIEGO
- NUMERY DZIAŁEK OBIĘTYCH WNIOSKIEM
- BEDNICE W ZAKRESIE WOJEWODY DOLNOŚLĄSKIEGO
- Sto PROJ. STUJNA KANALIZACYJNA
- PS1o PROJ. PRZEPROWIADNIA SZCZÓW
- P21 PROJ. PUNKT ZAŁAMANIA KANALIZACJI TŁOCZNEJ
- E1 PROJ. PUNKT ZAŁAMANIA KABLA ELEKTRYCZNEGO

<p>EKO-INSTAL Pracownia Projektowa tel. 05 717 10 70 fax. 05 717 23 20 ul. Kapitulna Wielkiego 61, 66-400 Górzów Wlkp. NIP 5961646792 REGON 080009361 email : biuro@eko-instal.biz www.eko-instal.biz</p>	
OBJEKT	KANALIZACJA SANITARNA DLA MIEJSCOWOŚCI GOSZCZ GMINA TWARDOGÓRA
NADWA OPRACOWANIA	PROJEKT BUDOWLANY KANALIZACJI SANITARNEJ W MIEJSCOWOŚCI GOSZCZ, GMINA TWARDOGÓRA
ADRES BUDOWLANEGO	DZIAŁKI NR : 580/2,487,610/7,581/1,627,646,193/26,536/1,555,447/23, 537,438/3,447/14,439/1,440/7,490,534,337/10,337/9,337/2,338...335/2, 525,526,527,529/1,331/4,326/3,529/2,321/316/2,535,448,533,538,532, 530,540,544,547/2,550/1,397/13, 533/1,508,522,589/1,570,572,279/4, 566,264/4,376/1,369/1,354/2,334/1,384,385/1,363,585,546,385/2,524, 375/1,444/3,369/9,371/1 - OBRĘB GOSZCZ 202,195,198,197/3,197/1,117/3,197/2 - OBRĘB MOSZYCE 3,4/4 - OBRĘB 22 TWARDOGÓRA
INWESTOR	Gmina Twardogóra ul. Ratuszowa 14,56-416 Twardogóra
BRANŻA	SANITARNA
PROJEKTANT	mgr inż. Waldemar Horasiewicz ul. projekt. w specjaliz. instalac. w zakresie sieci, inst. i urządzeń, gaz, wodociąg. i kanalizac. nr LUKG/0010/PO05/05
SPRAWDZICIEL	mgr inż. Ewa Kramm ul. projekt. w specjaliz. instalac. w zakresie sieci, inst. i urządzeń, gaz, wodociąg. i kanalizac. nr LUKG/0032/PO05/05
BRANŻA	ELEKTRYCZNA
PROJEKTANT	mgr inż. Jacek Sowiński ul. projekt. w specjaliz. instalac. w zakresie sieci, inst. i urządzeń, elektrycznych i energet. nr LUKG/0005/PO0E/05
SPRAWDZICIEL	mgr inż. Zenon Cybała ul. projekt. w specjaliz. instalac. w zakresie sieci, inst. i urządzeń, elektrycznych i energet. nr LUKG/0003/PO0E/05
PROJEKT ZAGOSPODAROWANIA TERENU	
DATA	16.12.2014
SKALA	1:500
RYS.NR	10



**UWAGA:**  
W ZAKRESIE INWESTYCJI WYSTĘPIĄ GEODEZYJNE PUNKTY OSNOWE GEODEZYJNE, KTÓRE ZGODNIE Z USTAWĄ "PRAWO GEODEZYJNE I KARTOGRAFICZNE" PODLEGAJĄ OCHRONIE. OSOBNICZYM INWESTYTORA JEST ZABEZPIECZENIE PUNKTÓW OSNOWY PRZED ZNISZCZENIEM, SPOSÓB ZABEZPIECZENIA NALEŻY ZŁOŻYĆ FIRMIE GEODEZYJNEJ PRZEWIĄZAJĄCEJ OŚWIADCZENIA, W PRZYPADKU BRAJNY MOŻLIWOŚCI ZABEZPIECZENIA PRZED ZNISZCZENIEM PUNKTU NALEŻY DO INWESTYTORA I NALEŻY GO ZŁOŻYĆ JEDNOCZESNIE GEODEZYJNEJ FIRMY W PRZEBIEGU PRZEJAZDU PRZEZ TEN PUNKT. W ZAKRESIE WYKONANIA PRACY NALEŻY POD NADZOREM GEODEZYJNYM.

- LEGENDA:**
- PROJ. KANALIZACJA SANITARNA GRANICZNA BĘDĄCA W ZAKRESIE STAROSTY OLESNICKIEGO
  - PROJ. KANALIZACJA SANITARNA TOCZNA BĘDĄCA W ZAKRESIE STAROSTY OLESNICKIEGO
  - PROJ. KANALIZACJA SANITARNA GRANICZNA BĘDĄCA W ZAKRESIE WOJEWODY DOLNOŚLĄSKIEGO
  - PROJ. KANALIZACJA SANITARNA TOCZNA BĘDĄCA W ZAKRESIE WOJEWODY DOLNOŚLĄSKIEGO
  - PROJ. INSTALACJA ELEKTROENERGETYCZNA
  - PROJ. ZŁĄCZE KABLOWO-POMIAROWE
  - PROJ. SZAFKA STEROWNICZA
  - PROJ. PRZYŁĄCZA KANALIZACJI SANITARNEJ NIE OBJĘTE WNIOSKIEM O PROWADZENIE NA BUDOWIE
  - GRANICE DZIAŁEK OBJĘTYCH WNIOSKIEM BĘDĄCE W ZAKRESIE STAROSTY OLESNICKIEGO
  - NUMERY DZIAŁEK OBJĘTYCH WNIOSKIEM BĘDĄCE W ZAKRESIE STAROSTY OLESNICKIEGO
  - GRANICE DZIAŁEK OBJĘTYCH WNIOSKIEM BĘDĄCE W ZAKRESIE WOJEWODY DOLNOŚLĄSKIEGO
  - NUMERY DZIAŁEK OBJĘTYCH WNIOSKIEM BĘDĄCE W ZAKRESIE WOJEWODY DOLNOŚLĄSKIEGO
  - PROJ. STUDNI KANALIZACYJNA
  - PROJ. PRZEPOMPOWNIA ŚCIEKÓW
  - PROJ. PUNKT ZAŁAMANIA KANALIZACJI TŁOCZNY
  - PROJ. PUNKT ZAŁAMANIA KABLA ELEKTRYCZNEGO

<b>MAPA DO CELÓW PROJEKTOWYCH Sekcja: 6.155.16.22.4.4</b>	
Obiekt: <i>Goszcz</i> Gmina: <i>Twardogóra</i> Numer Identyfikatora Obrębu: <i>0008 Goszcz</i> Numer jednostki ewidencyjnej: <i>021408_5 - Twardogóra</i> Powiat: <i>oleśnicki</i> Województwo: <i>dolnośląskie</i>	Skala: <i>1 : 500</i> Układ współrzędnych: <i>2000/18</i> Poziom odniesienia wysokości: <i>Kronsztadt 86</i> Id. zgłoszenia: <i>1950-56/2014</i>
Mapę do celów projektowych sporządzono przy wykorzystaniu: I. Map zasadnicze w skali 1:500, układ 2000/18 - sekcje: 6.154.16.07.2.3; 6.165.16.07.2.1; 6.134.16.07.1.2; 6.154.16.02.4.3; 6.154.16.02.3.4; 6.154.16.02.1.3; 6.154.16.02.4.1; 6.154.16.02.2.3; 6.154.16.02.2.1; 6.154.16.02.2.1; 6.155.16.22.4.4; 6.155.16.22.4.3; 6.155.16.22.4.2; 6.155.16.22.2.4; 6.155.16.22.2.2; 6.155.16.17.4.4; 6.155.16.18.3.1; 6.155.16.18.3.2; 6.155.16.23.1.3; 6.155.16.18.3.2; 6.155.16.18.3.4; 6.155.16.23.1.2; 6.155.16.23.1.1; 6.155.16.23.1.3; 6.155.16.23.1.4; 6.155.16.23.1.5; 6.155.16.23.1.6; 6.155.16.23.1.7; 6.155.16.18.4.5; 6.155.16.18.4.1; 6.155.16.18.4.4; 6.155.16.23.2.2; 6.155.16.23.2.4; 6.155.16.23.4.4; 6.155.16.24.3.3; 6.155.16.24.3.1; 6.155.16.24.1.1; 6.155.16.19.3.3	
Informacje dodatkowe: 1. --- z zakresu pomiaru. 2. Redakcja znaków zgodna z instrukcją techniczną K-1 (1979) / K-1 (Podstawowa Mapa Kraju z 1998r.). 3. Mapa nadaje się do celów projektowych w zakresie pomiaru. 4. Skala i stan kartograficzności mapy do celów projektowych jest zgodny z przepisami instrukcji technicznej K-1 (1979) / K-1 (Podstawowa Mapa Kraju z 1998r.). 5. Wyniki twarde obiekty budowlane podlegające wyczerpaniu przez jednostki wykonawstwa geodezyjnego. 6. Nie wyklucza się istnienia w terenie również urobionia, o którym brak było informacji branżowych i nie zostało odmalowane w czasie inwentaryzacji geodezyjnej. 7. Niniejsza mapa może służyć do projektowania obiektów budowlanych w odległości większej, bądź równej 4.0m od granicy działki. 8. Mapa do celów projektowych została wykonana bez ustalenia obciążenia służebności gruntowych.	
Urobionia opracowano na podstawie: 1. Danych branżowych - z literą B 2. Pośredniego ustalenia przebiegu aparatury elektromagnetycznej - z literą A 3. Danych rastrowych - z literą D 4. Bezpośrednich pomiarów powykonalanych - bez litery.	
W związku z tym w częściach 1, 2 i 3 nie gwarantujemy się kompletności, a dokładności położenia urobionia na mapie może być niższa od dokładności kartograficznej mapy. Aktualność mapy do celów projektowych na dzień: <i>02.12.2014r.</i>	
<b>GEODETA UPORZĄDKOWANY</b> Złota 13 ul. Dąbrowskiego 13, tel. 601 723372 68-400 Goszcz Wlkp. ul. 17 ST	<b>DRAFT</b> Geodeta Tadeusz Zawadzki ul. Bydgoska 76, 68-400 Goszcz 68-400 Goszcz NIP 580-20-39 REGON 080084434 tel. 794 954 514

<b>EKO-INSTAL</b> <b>PRACOWNIA PROJEKTOWA</b> EKO-INSTAL Horasimowicz i Wspólnicy Sp. z o.o. tel. 95 717 10 70 fax. 95 717 23 20 ul. Kazimierza Wielkiego 61, 68-400 Goszcz Wlkp. NIP 586164932 REGON 080009361 email : biuro@eko-instal.biz www.eko-instal.biz			
OBJEKT	KANALIZACJA SANITARNA DLA MIEJSCOWOŚCI GOSZCZ GMINA TWARDOGÓRA		
NAZWA OPRACOWANIA	PROJEKT BUDOWLANY KANALIZACJI SANITARNEJ W MIEJSCOWOŚCI GOSZCZ, GMINA TWARDOGÓRA		
ADRES OBIEKTU BUDOWLANEGO	DZIAŁKI NR : 580/2,487,610/7,581/1,627,646,193/26,336/1,555,447/23, 537,438/1,444/1,439/1,440/1,400/3,4,337/10,337/9,337/2,338,335/2, 525,526,527,529/1,331/4,328/1,329/2,321,318/2,535,448,533,538,532, 539,540,544,687/2,550/1,397/1,397/2,3,528,529,568/1,570,572,276/4, 568,584/4,176/1,589/1,592/2,3,4,384,385/1,383,386,446,386/2,524, 375/1,434/3,396/9,371/1---OBRĘB GOSZCZ 202,195,198,197/2,197/1,172,197/2---OBRĘB MOSZYCE 3,4/4---OBRĘB 22 TWARDOGÓRA		
INWESTOR	Gmina Twardogóra ul. Rotuszowa 14,56-416 Twardogóra		
BRANŻA	SANITARNA		
PROJEKTANT	mgr inż. Waldemar Horasimowicz w zakresie sieci, inst. i urządzeń gaz., wodoc. i kanalizac. nr LUKG/0010/PODS/05		
SPRAWDZIE	mgr inż. Ewelin Kromm w projekcie w specjaliz. instalac. w zakresie sieci, inst. i urządzeń gaz., wodoc. i kanalizac. nr LUKG/0004/PODS/03		
BRANŻA	ELEKTRYCZNA		
PROJEKTANT	mgr inż. Jacek Sowicki w projekcie w specjaliz. instalac. w zakresie sieci, inst. i urządzeń elektrycznych i energet. nr LUKG/0003/PODE/05		
SPRAWDZIE	mgr inż. Zenon Dybala w projekcie w specjaliz. instalac. w zakresie sieci, inst. i urządzeń elektrycznych i energet. nr LUKG/0003/PODE/05		
PROJEKT ZAGOSPODAROWANIA TERENU DATA 16.12.2014 SKALA 1:500 RYS.NR 11			

Podpisz się, nie niniejszym dokumentem został opracowany w wyniku prac geodezyjnych i kartograficznych, których rezultaty zawiera oszacowanie techniczne i wyliczenia do ewidencji nieruchomości podlegającego zabudowie planowanej kartograficznej mapy	
Organ prowadzący inwentaryzacje geodezyjne	STAROSTA POWIATU OLESNICKIEGO
Osoba odpowiedzialna za inwentaryzacje geodezyjne	2014, 23/14
Osoba odpowiedzialna za inwentaryzacje geodezyjne	16.12.2014
Osoba odpowiedzialna za inwentaryzacje geodezyjne	Z. UP. STAROSTY

**MAPA DO CELÓW PROJEKTOWYCH – Sekcja: 6.155.16.22.4.3**

Obiekt: Górzec  
 Gmina: Twardogóra  
 Numer Identyfikatora Obrębu: 0088 Górzec  
 Numer jednostki ewidencyjnej: 021408\_5 - Twardogóra  
 Powiat: oleśnicki  
 Województwo: dolnośląskie

Skala: 1 : 500  
 Układ współrzędnych: 2000/18  
 Poziom odniesienia wysokości: Kronsztadt 86  
 Id. zgłoszenia: 1950-56/2014

Mapa do celów projektowych opracowana przy wykorzystaniu:  
 I. Map zasadnicze w skali 1:500, układ 2000/18 – sekcje: 6.154.16.02.2.3; 6.155.16.02.2.1; 6.154.16.07.1.2; 6.154.16.02.4.3; 6.154.16.02.3.4; 6.154.16.02.3.2; 6.154.16.02.4.1; 6.154.16.02.2.2; 6.154.16.02.2.1; 6.155.16.22.4.4; 6.155.16.22.4.3; 6.155.16.22.4.2; 6.155.16.22.2.4; 6.155.16.22.2.2; 6.155.16.17.4.4; 6.155.16.18.3.1; 6.155.16.18.3.2; 6.155.16.21.1.1; 6.155.16.21.1.2; 6.155.16.18.3.2; 6.155.16.18.3.4; 6.155.16.21.1.2; 6.155.16.23.1.1; 6.155.16.23.2; 6.155.16.23.3.4; 6.155.16.23.4.3; 6.155.16.23.4.1; 6.155.16.23.3.2; 6.155.16.23.2.1; 6.155.16.25.4.2; 6.155.16.25.4.1; 6.155.16.25.4.4; 6.155.16.25.4.3; 6.155.16.23.2.2; 6.155.16.23.2.4; 6.155.16.23.4.2; 6.155.16.23.4.4; 6.155.16.24.3.2; 6.155.16.24.3.1; 6.155.16.24.1.1; 6.155.16.24.1.2; 6.155.16.19.3.3

II. Granice i nr działek ewidencyjnych według danych PDR/GJK w Oleśnicy z dnia 25.08.2014  
 III. Danych brzożowych części uroczyska polsiennego  
 IV. Pomiaru ziemi wysokości i pomników przyrody oraz pomiaru innych obiektów wskazanych przez projektanta.

Informacje dodatkowe:  
 1. ----- zakres pomiaru.  
 2. Redukcje znaków zgodna z instrukcją techniczną K-1 (1979) / K-1 (Podstawowa Mapa Kraja z 1996r.).  
 3. Mapa nadsaje się do celów projektowych w zakresie pomiaru.  
 4. Stopień kartometryczności mapy do celów projektowych jest zgodny z przepisami instrukcji technicznej K-1 (1979) / K-1 (Podstawowa Mapa Kraja z 1996r.).  
 5. Wszystkie trwałe obiekty budowlane podlegające wytyczeniu przez jednostkę wykonawstwa geodezyjnego.  
 6. Nie wyłączają się niemeza w terenie również zabudowania, o którym brak było informacji brzożowych i nie zostało odmalowane w czasie inwentaryzacji geodezyjnej.  
 7. Niniejsza mapa może służyć do projektowania obiektów budowlanych w odległości większej, bądź równej 4.0m od granicy działki.  
 8. Mapa do celów projektowych została wykonana bez uciążenia obciążen służebności gruntowych.

Udostępnienie opracowania na podstawie:  
 1. Danych brzożowych – z literą B  
 2. Pośredniego ustalenia przebiegu aparatury elektromagnetyczną z literą A  
 3. Danych rastrowych – z literą D  
 4. Bezpośrednich pomiarów powykonawczych bez litery.

W związku z tym w częściach 1, 2 i 3 nie gwarantuje się kompletności, a dokładność położenia uroczyska na mapie może być niższa od dokładności kartometrycznej mapy

Aktualność mapy do celów projektowych na dzień: 02.12.2014r.

GEODETA UPRAWNIENY  
 Mirosława Horasimowicz  
 ul. Dobrowolnego 14, tel. 601 723372  
 66-400 Gorzów Wlkp.  
 Lipc 15757

DRAFT  
 Geodezia Marek Zawadzki  
 ul. Rzeczka 76, Os./Poznańskie  
 66-400 Dąboczno  
 REGON 080084434  
 tel. 794 994 814

Kierownik jednostki wykonawstwa geodezyjnego.      Naczelnik jednostki wykonawstwa geodezyjnego.

Podawane są, za pomocą dokumentacji opisanej w w/w, dane geodezyjne i kartograficzne, których rezultaty zawiera opisanie techniczne w oparciu o dane pomiarowe, jeżeli nie ma innych danych geodezyjnych.

Opis techniczny: 021408\_5 - Twardogóra  
 2014.2314  
 11 BRN. 2014  
 E. up. STAROSTY  
 Jarzy

**UWAGA:**  
 W ZAKRESIE INWESTYCJI WYSTĘPIĄ GEODEZYJNE PUNKTY OSNOVY GEODEZYJNE, KTÓRE ZGODNE Z USTAWĄ "PRAWO GEODEZYJNE I KARTOGRAFICZNE" PODLAGAJĄ OCHRONIE. OSNOVY INWESTORA SĄ ZABEZPIECZONE PUNKTAMI OSNOVY PRZED ZNISZCZENIEM. SPOSOB ZABEZPIECZENIA NALEŻY ZŁOŻYĆ FIRMIE GEODEZYJNEJ PRACOWNIcy PROJEKTOWA EKO-INSTAL. BRUKI MOŻLIWOŚCI ZABEZPIECZENIA PRZED ZNISZCZENIEM PUNKTU NALEŻY DO INWESTORA I NALEŻY DO ZŁOŻENIA JEDNOSTKI GEODEZYJNEJ ROBOTY W POBLIŻU PUNKTÓW OSNOVY GEODEZYJNEJ NALEŻY PRONADZIC POD NADZOREM GEODEZYJNYM.

- LEGENDA:**
- PROJ. KANALIZACJA SANITARNA GRANITACJNA
  - BEDECA W ZAKRESIE STAROSTY OLESNICKIEGO
  - PROJ. KANALIZACJA SANITARNA ILOZNA
  - BEDECA W ZAKRESIE STAROSTY OLESNICKIEGO
  - PROJ. KANALIZACJA SANITARNA GRANITACJNA
  - BEDECA W ZAKRESIE WOJEWODY DOLNOŚLĄSKIEGO
  - PROJ. KANALIZACJA SANITARNA ILOZNA
  - BEDECA W ZAKRESIE WOJEWODY DOLNOŚLĄSKIEGO
  - PROJ. INSTALACJA ELEKTROENERGETYCZNA
  - PROJ. ZŁĄCZE KABLOWO-POMIAROWE
  - PROJ. SZCZEPKI STEROWNICZE
  - PROJ. PRZYŁĄCZA KANALIZACJI SANITARNEJ NIE OBJETE WNIOSKIEM O POZWOLENIE NA BUDOWĘ
  - GRANICE DZIAŁEK OBIĘTYCH WNIOSKIEM
  - BEDECA W ZAKRESIE STAROSTY OLESNICKIEGO
  - NUMERY DZIAŁEK OBIĘTYCH WNIOSKIEM
  - BEDECA W ZAKRESIE STAROSTY OLESNICKIEGO
  - GRANICE DZIAŁEK OBIĘTYCH WNIOSKIEM
  - BEDECA W ZAKRESIE WOJEWODY DOLNOŚLĄSKIEGO
  - NUMERY DZIAŁEK OBIĘTYCH WNIOSKIEM
  - BEDECA W ZAKRESIE WOJEWODY DOLNOŚLĄSKIEGO
  - PROJ. STUDIUM KANALIZACJNA
  - PS10 PROJ. PRZEPOMPOWNA SIECIÓW
  - PZ1 PROJ. PUNKT ZŁĄCZANIA KANALIZACJI ILOZCZNEJ
  - ET PROJ. PUNKT ZŁĄCZANIA KABELA ELEKTRYCZNEGO

**EKO-INSTAL PRACOWNIA PROJEKTOWA**

EKO-INSTAL Horasimowicz i Wspólnicy Sp. J.      tel. 95 717 10 70 fax. 95 717 23 20  
 ul. Kazimierza Wielkiego 61, 66-400 Gorzów Wlkp.      NIP 5861646792 REGON 080009361  
 email: biuro@eko-instal.biz      www.eko-instal.biz

OBIEKT	KANALIZACJA SANITARNA DLA MIEJSCOWOŚCI GÓRZEC GMINA TWARDOGÓRA
NAZWA OPRACOWANIA	PROJEKT BUDOWLANI KANALIZACJI SANITARNEJ W MIEJSCOWOŚCI GÓRZEC, GMINA TWARDOGÓRA
ADRES OBIEKTU BUDOWLANEGO	DZIAŁKI NR : 580/2,487,610/7,581/7,627,646,193/26,536/71,555,447/23, 537,438/5,447/14,439/1,440/7,490,534,337/10,337/9,337/2,338, 339/2, 525,526,527,529/1,331/4,326/3,529/2,321,318/2,535,448,533,538,532, 539,540,544,667/2,550/1,397/13, 327/3,528,522,589/1,570,572,276/4, 566,294/4,376/1,587/1, 134/2,434/1,384,387/1,393,505,546,393/2,524, 375/1,434/3,396/3,371/7) – OBRĘB GÓRZEC 202,195,196,197/2,197/1,117,3,197/2 – OBRĘB MOSZYCE 3,4/4 – OBRĘB 22 TWARDOGÓRA
INWESTOR	Gmina Twardogóra ul. Ratuszowa 14,56 – 416 Twardogóra
BRANŻA	SANITARNA
PROJEKTANT	mgr inż. Waldemar Horasimowicz w zakresie sieci, instal. i urządzeń, gaz., wodoc. i kanalizac. nr LUKG/0010/PODS/05
SPRAWDZCZ	mgr inż. Ewa Kromm Upr. projekt. w specjach, instalac. w zakresie sieci, instal. i urządzeń, gaz., wodoc. i kanalizac. nr LUKG/0034/PODS/03
BRANŻA	ELEKTRYCZNA
PROJEKTANT	mgr inż. Jacek Sawicki Upr. projekt. w specjach, instalac. w zakresie sieci, instal. i urządzeń, elektrycznych i energet. nr LUKG/0003/PODE/05
SPRAWDZCZ	mgr inż. Zbigniew Dybala Upr. projekt. w specjach, instalac. w zakresie sieci, instal. i urządzeń, elektrycznych i energet. nr LUKG/0003/PODE/05
PROJEKT ZAGOSPODAROWANIA TERENU	
DATA	16.12.2014
SKALA	1:500
RYS.NR	12

ŁĄCZY RYSUNEK NR 9

Łączny rysunek nr: 6.154.16.02.2.1

ŁĄCZY RYSUNEK NR 11

Łączny rysunek nr: 6.155.16.22.4.4

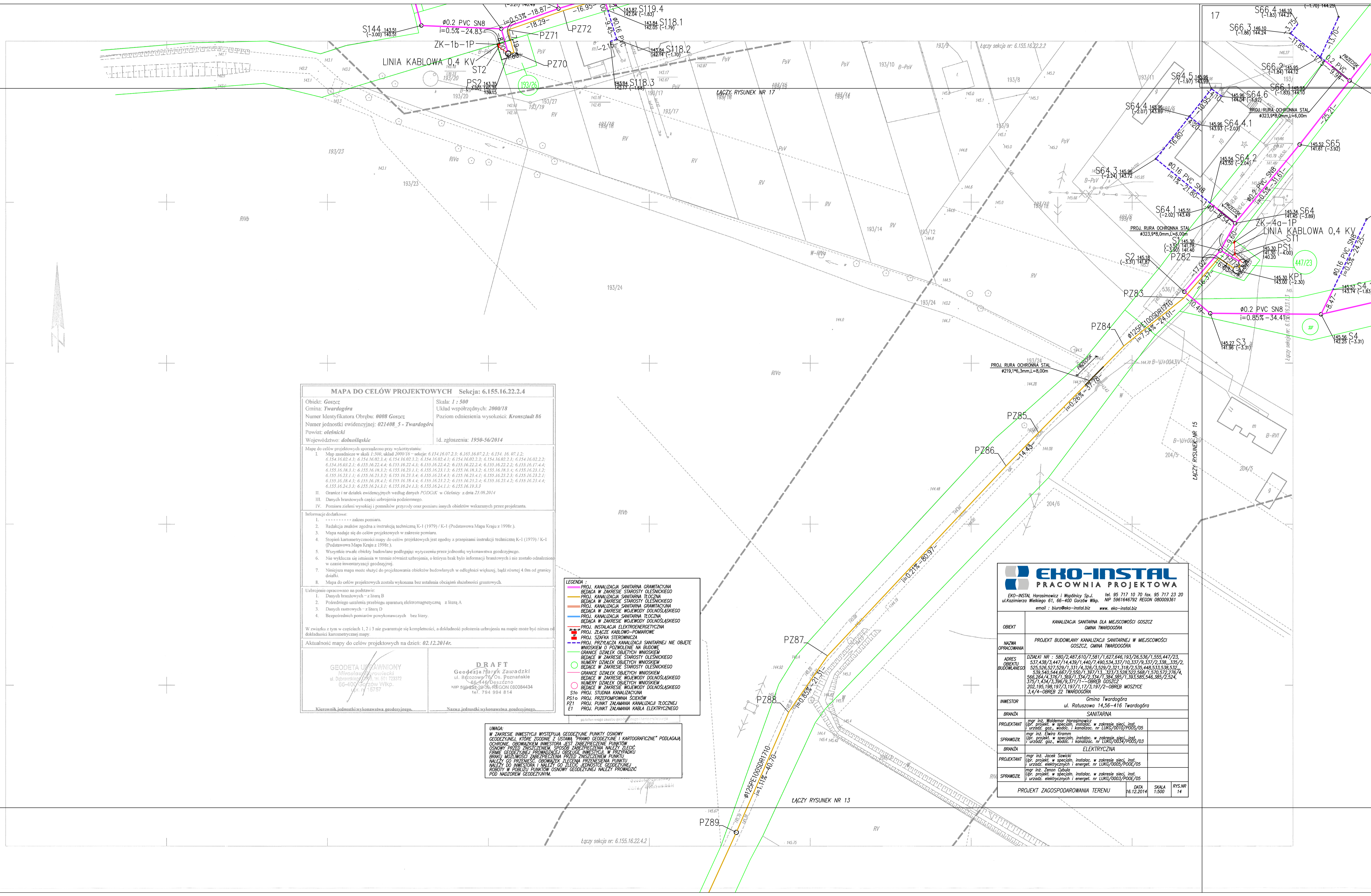
PZ

PZ97

12

1:500



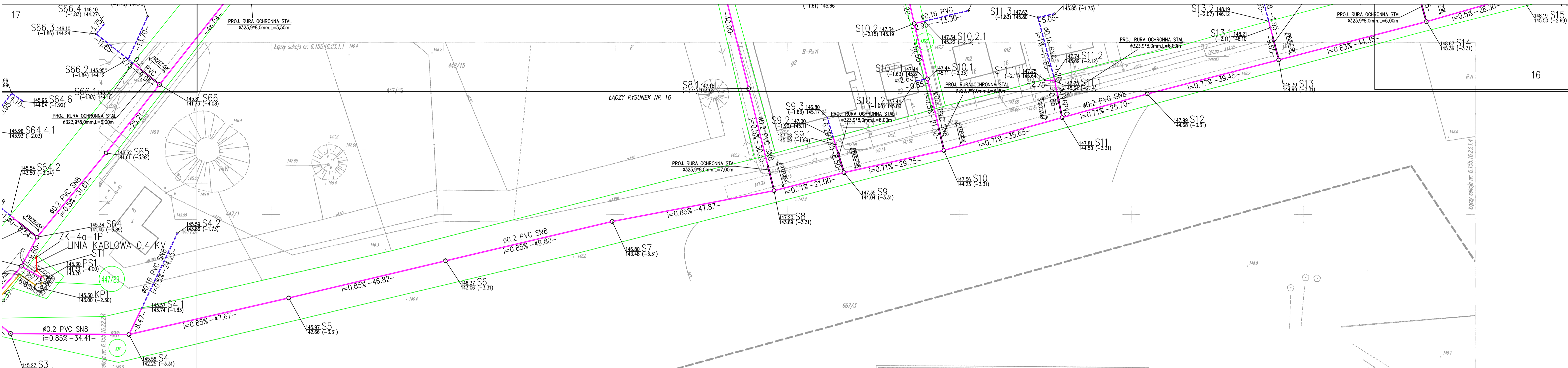


MAPA DO CELÓW PROJEKTOWYCH Sekcja: 6.155.16.22.2.4	
Objekt: Gószcz	Skala: 1 : 500
Gmina: Twardogóra	Układ współrzędnych: 2000/18
Numer identyfikatora Obręgu: 0008 Gószcz	Poziom odniesienia wysokości: Kronstadt 86
Numer jednostki ewidencyjnej: 021408_5 - Twardogóra	
Powiat: oleśnicki	
Województwo: dolnośląskie	Id. zgłoszenia: 1950-56/2014
Mapa do celów projektowych sporządzona przy wykorzystaniu: I. Mapy zasadnicze w skali 1:500, układ 2000/18 - sekcje: 6.154.16.02.2.3; 6.155.16.02.2.1; 6.154.16.07.1.2; 6.154.16.02.4.3; 6.154.16.02.3.4; 6.154.16.02.3.3; 6.154.16.02.4.1; 6.154.16.02.2.2; 6.154.16.02.2.1; 6.154.16.02.2.1; 6.155.16.22.4.4; 6.155.16.22.4.3; 6.155.16.22.4.2; 6.155.16.22.4.1; 6.155.16.22.2.4; 6.155.16.17.4.4; 6.155.16.18.3.1; 6.155.16.18.3.2; 6.155.16.23.1.1; 6.155.16.23.1.2; 6.155.16.18.3.2; 6.155.16.18.3.1; 6.155.16.23.1.1; 6.155.16.23.4.3; 6.155.16.23.4.4; 6.155.16.23.2.1; 6.155.16.18.4.3; 6.155.16.18.4.4; 6.155.16.23.1.2; 6.155.16.23.1.1; 6.155.16.23.4.3; 6.155.16.23.4.4; 6.155.16.24.3.3; 6.155.16.24.3.1; 6.155.16.24.1.3; 6.155.16.24.1.1; 6.155.16.19.3.3	
II. Granice i nr działek ewidencyjnych według danych PDRGIK w Oleśnicy z dnia 25.08.2014	
III. Danych branżowych części uzbrojenia podziemnego.	
IV. Pomiaru zieleni wysokości i pomiarów przystroju oraz pomiaru innych obiektów wskazanych przez projektanta.	
Informacje dodatkowe: 1. ----- - zakres pomiaru. 2. Redakcja mapów zgodna z instrukcją techniczną K-1 (1979) / K-1 (Podstawa Mapa Kraja z 1998r.). 3. Mapa nadaje się do celów projektowych w zakresie pomiaru. 4. Stopień kartometryczności mapy do celów projektowych jest zgodny z przepisami instrukcji technicznej K-1 (1979) / K-1 (Podstawa Mapa Kraja z 1998r.). 5. Wszystkie trwałe obiekty budowlane podlegające wytyczeniu przez jednostkę wykonawstwa geodezyjnego. 6. Nie wyklucza się istnienia w terenie również uzbrojenia, o którym brak było informacji branżowych i nie zostało odnotowane w czasie inwentaryzacji geodezyjnej. 7. Niniejsza mapa może służyć do projektowania obiektów budowlanych w odległości większej, bądź równej 4.0m od granicy działki. 8. Mapa do celów projektowych została wykonana bez uwzględnienia obciążeń szkodliwości gruntowych.	
Uzbrojenie opracowano na podstawie: 1. Danych branżowych - z literą B 2. Pośredniego ustalenia przebiegu aparatury elektromagnetycznej - z literą A 3. Danych nastrojowych - z literą D 4. Bezpośrednich pomiarów posykonawczych - bez litery.	
W związku z tym w częściach 1, 2 i 3 nie gwarantujemy się kompletności, a dokładność położenia uzbrojenia na mapie może być niższa od dokładności kartometrycznej mapy.	
Aktualność mapy do celów projektowych na dzień: 02.12.2014r.	
<b>GEODETA UPRAWNIENY</b> Mirosław Zieliński ul. Dąbrowski 12/25, tel. 51 723372 65-400 Szczecin Wlkp. tel. 91 15157	<b>DRAFT</b> Geodeta Dariusz Zawadzki ul. Bączkowy 7/0, Poznańskie -86-46/Dezdzido NIP: 898293636, REGON: 090084434 tel. 784 994 814

- LEGENDA:**
- PROJ. KANALIZACJA SANITARNA GRANTYJACNA
  - BEZDĄC W ZAKRESIE STAROSTY OLEŚNICKIEGO
  - PROJ. KANALIZACJA SANITARNA TOCZNA
  - BEZDĄC W ZAKRESIE STAROSTY OLEŚNICKIEGO
  - PROJ. KANALIZACJA SANITARNA GRANTYJACNA
  - BEZDĄC W ZAKRESIE WOJEWÓDZKI DOLNOŚLĄSKIEGO
  - PROJ. KANALIZACJA SANITARNA TOCZNA
  - BEZDĄC W ZAKRESIE WOJEWÓDZKI DOLNOŚLĄSKIEGO
  - PROJ. INSTALACJA ELEKTROENERGETYCZNA
  - BEZDĄC W ZAKRESIE WOJEWÓDZKI DOLNOŚLĄSKIEGO
  - PROJ. ZŁĄCZE KABLOWO-POMIAROWE
  - PROJ. SZPRAWA STEROWNICZA
  - PROJ. PRZYŁĄCZA KANALIZACJA SANITARNEJ NE OBIĘTE
  - WNIOSKEM O POZWOLENIE NA BUDOWĘ
  - GRANICE DZIAŁEK OBIĘTYCH WNIOSKEM
  - BEZDĄC W ZAKRESIE STAROSTY OLEŚNICKIEGO
  - NUMERY DZIAŁEK OBIĘTYCH WNIOSKEM
  - BEZDĄC W ZAKRESIE STAROSTY OLEŚNICKIEGO
  - GRANICE DZIAŁEK OBIĘTYCH WNIOSKEM
  - BEZDĄC W ZAKRESIE WOJEWÓDZKI DOLNOŚLĄSKIEGO
  - NUMERY DZIAŁEK OBIĘTYCH WNIOSKEM
  - BEZDĄC W ZAKRESIE WOJEWÓDZKI DOLNOŚLĄSKIEGO
  - S10 PROJ. STUWA KANALIZACJA
  - P10 PROJ. PRZEPOMPOWNIA ŚCIEKÓW
  - PZ1 PROJ. PUNKT ZAŁAMANIA KANALIZACJI TOCZNEJ
  - E1 PROJ. PUNKT ZAŁAMANIA KABLA ELEKTRYCZNEGO

**UWAGA:**  
 W ZAKRESIE INWESTYCJI WYSTĘPUJĄ GEODEZYJNE PUNKTY OSNOWE  
 GEODEZYJNE, KTÓRE ZODPOWIEDZAJĄ ZA OCHRONĘ I KARTOGRAFICZNE PODŁAGĄ  
 OCHRONĘ OBOWIĄZKIEM INWESTORA JEST ZABEZPIECZENIE PUNKTÓW  
 OSNOWY PRZED ZNISZCZENIEM SPOSÓB ZABEZPIECZENIA ZŁAZKA  
 FIRMIE GEODEZYJNEJ PRZEWADZĄCEJ OBSŁUGĘ INWESTYCJI, W PRZYPADKU  
 BRNIU MOŻLIWOŚCI ZABEZPIECZENIA PRZED ZNISZCZENIEM PUNKTU  
 NALEŻY GO PRZENIEŚĆ OBRÓWĄDEK ZŁAZKA PRZENESENIEM PUNKTU  
 NALEŻY DO INWESTORA NALEŻY GO ZŁAZKA PRZENIEŚĆ GEODEZYJNE  
 PRACY W PRZEBIEGU PUNKTÓW OSNOWE GEODEZYJNE NALEŻY PRZEWODZIC  
 POD NADZOREM GEODEZYJNYM.

<b>EKO-INSTAL</b> PRACOWNIA PROJEKTOWA	
EKO-INSTAL Horasimowicz i Wspólnicy Sp. z o.o. tel. 95 717 10 70 fax. 95 717 23 20 ul. Kazimierza Wielkiego 61, 66-400 Gorzów Wlkp. NIP 596164792 REGON 080009361 email: biuro@eko-instal.biz www.eko-instal.biz	
OBIEKT	KANALIZACJA SANITARNA OLA MIEJSCOWOSCI GOSZCZ
NAZWA OPRACOWANIA	PROJEKT BUDOWLANY KANALIZACJI SANITARNEJ W MIEJSCOWOSCI GOSZCZ, GMINA TWARDOGÓRA
ADRES OBIEKTU BUDOWANEGO	DZIAŁKI NR.: 580/2, 487, 610, 7, 581/1, 1, 627, 646, 103, 26, 536/1, 1, 555, 447/23, 537, 430, 3, 447/1, 4, 439/1, 4, 440/7, 490, 534, 337/10, 537/9, 351/2, 338, 335/2, 526, 526, 527, 529/1, 1, 131/4, 326, 1, 329, 2, 321, 1, 182, 5, 445, 445, 533, 535, 532, 530, 540, 544, 667, 2, 550/1, 397/13, 523, 3, 528, 522, 568/1, 570, 572, 276/4, 568, 364/4, 130/1, 360/1, 134/2, 134/1, 364, 365/1, 393, 585, 546, 365/2, 524, 375/1, 454/1, 366/9, 371/1, 17, 3, 197/2 - OBRĘB MOSZCZYCE
INWESTOR	Gmina Twardogóra ul. Ratuszowa 14, 56-416 Twardogóra
BRANŻA	SANITARNA
PROJEKTANT	mgr inż. Waldemar Horasimowicz w zakresie sieci, instal. i urządzeń, gaz., wodociąg. i kanalizac. nr LUKG/0010/P005/05
SPRAWICZ	mgr inż. Ewelina Kramon w zakresie sieci, instal. i urządzeń, gaz., wodociąg. i kanalizac. nr LUKG/0033/P005/05
BRANŻA	ELEKTRYCZNA
PROJEKTANT	mgr inż. Jacek Sawicki w zakresie sieci, instal. i urządzeń, elektrycznych i energet. nr LUKG/0005/P002/05
SPRAWICZ	mgr inż. Jacek Sawicki w zakresie sieci, instal. i urządzeń, elektrycznych i energet. nr LUKG/0003/P002/05
PROJEKT ZAGOSPODAROWANIA TERENU DATA 16.12.2014 SKALA 1:500 RYS.NR 14	



**MAPA DO CELÓW PROJEKTYWYCH - Sekcja: 6.155.16.23.1.3**

<p>Obiekt: Goszcz          Gmina: Twardogóra          Numer Identyfikatora Odrębu: 0008 Goszcz          Numer jednostki ewidencyjnej: 021408_5 - Twardogóra          Powiat: oleśnicki          Województwo: dolnośląskie</p>	<p>Skala: 1 : 500          Układ współrzędnych: 2000/18          Poziom odniesienia wysokości: Kronstadt 86          Id. zgłoszenia: 1950-56/2014</p>
<p>Mapę do celów projektowych sporządzono przy wykorzystaniu:</p> <ol style="list-style-type: none"> <li>Mapy zasadniczej w skali 1:500, układ 2000/18 sekcja: 6.154.16.07.2.1; 6.165.16.07.2.1; 6.154.16.07.1.2; 6.154.16.02.4.2; 6.154.16.02.3.2; 6.154.16.02.3.2; 6.154.16.02.4.2; 6.154.16.02.2.2; 6.154.16.02.2.2; 6.155.16.23.2.1; 6.155.16.23.2.1; 6.155.16.23.2.2; 6.155.16.23.2.2; 6.155.16.17.4.4; 6.155.16.18.3.1; 6.155.16.18.3.2; 6.155.16.23.1.1; 6.155.16.23.1.3; 6.155.16.18.3.2; 6.155.16.23.1.2; 6.155.16.23.1.2; 6.155.16.23.2.2; 6.155.16.23.4.2; 6.155.16.23.4.2; 6.155.16.23.2.3; 6.155.16.23.4.2; 6.155.16.18.4.2; 6.155.16.18.4.4; 6.155.16.23.2.2; 6.155.16.23.2.2; 6.155.16.23.4.2; 6.155.16.23.4.2; 6.155.16.24.1.1; 6.155.16.19.2.3</li> <li>Granicę i nr działek ewidencyjnych według danych POKDGIK w Oleśnicy z dnia 28.08.2014</li> <li>Danych branzowych części uzbrojenia podziemnego.</li> </ol>	
<p>IV. Pomiarzy różnicy wysokości i pomiarów przynajmniej części pomiaru innych obiektów wskazanych przez projektanta</p>	
<p>Informacje dodatkowe:</p> <ol style="list-style-type: none"> <li>..... zakres pomiaru.</li> <li>Redakcja zmian zgodna z instrukcją techniczną K-1 (1979) / K-1 (Podstawowa Mapa Kraju z 1998r.).</li> <li>Mapa nadaje się do celów projektowych w zakresie pomiaru.</li> <li>Stopień kartometryczności mapy do celów projektowych jest zgodny z przepisami instrukcji technicznej K-1 (1979) / K-1 (Podstawowa Mapa Kraju z 1998r.).</li> <li>Wszystkie trwałe obiekty badane podlegają wycofaniu przez jednostkę wykonawstwa geodzyjnego.</li> <li>Nie wyklucza się traktowania w terenie również uzbrojenia, o którym brak było informacji branzowych i nie zostało odnotowane w czasie inwenturyzacji geodzyjnej.</li> <li>Niniejsza mapa może służyć do projektowania obiektów budowlanych w odległości większej, bądź równej 4.0m od granicy działki.</li> <li>Mapa do celów projektowych została wykonana bez ustalenia obciążen szkodliwych.</li> </ol>	
<p>Uzbrojenie opracowano na podstawie:</p> <ol style="list-style-type: none"> <li>Danych branzowych z literą B</li> <li>Podobnego torowania przebiegu aparatury elektromagnetycznej z literą A</li> <li>Danych maistrowskich z literą D</li> <li>Branzowych pomiarów pomysłowych - bez litery.</li> </ol>	
<p>W związku z tym w częściach 1, 2, 3 nie gwarantuje się kompletności, a dokładność położenia uzbrojenia na mapie może być niższa od dokładności kartometrycznej mapy.</p>	
<p>Aktualność mapy do celów projektowych na dzień: 02.12.2014r.</p>	
<p>GEODETA UPRAWNIENY          Mikołaj Marosiński          ul. Dobrowskiego 7/6, tel. 011 123372          66-400 Goszów Wlkp.          upr. nr 15757</p>	<p>DRAFT          Geodeta 1100/1179          ul. Brzozowa 76/78, Szpanarskie          66-406 Bielice          NIP 594840300, REGON 080084434          tel. 794 994 614</p>

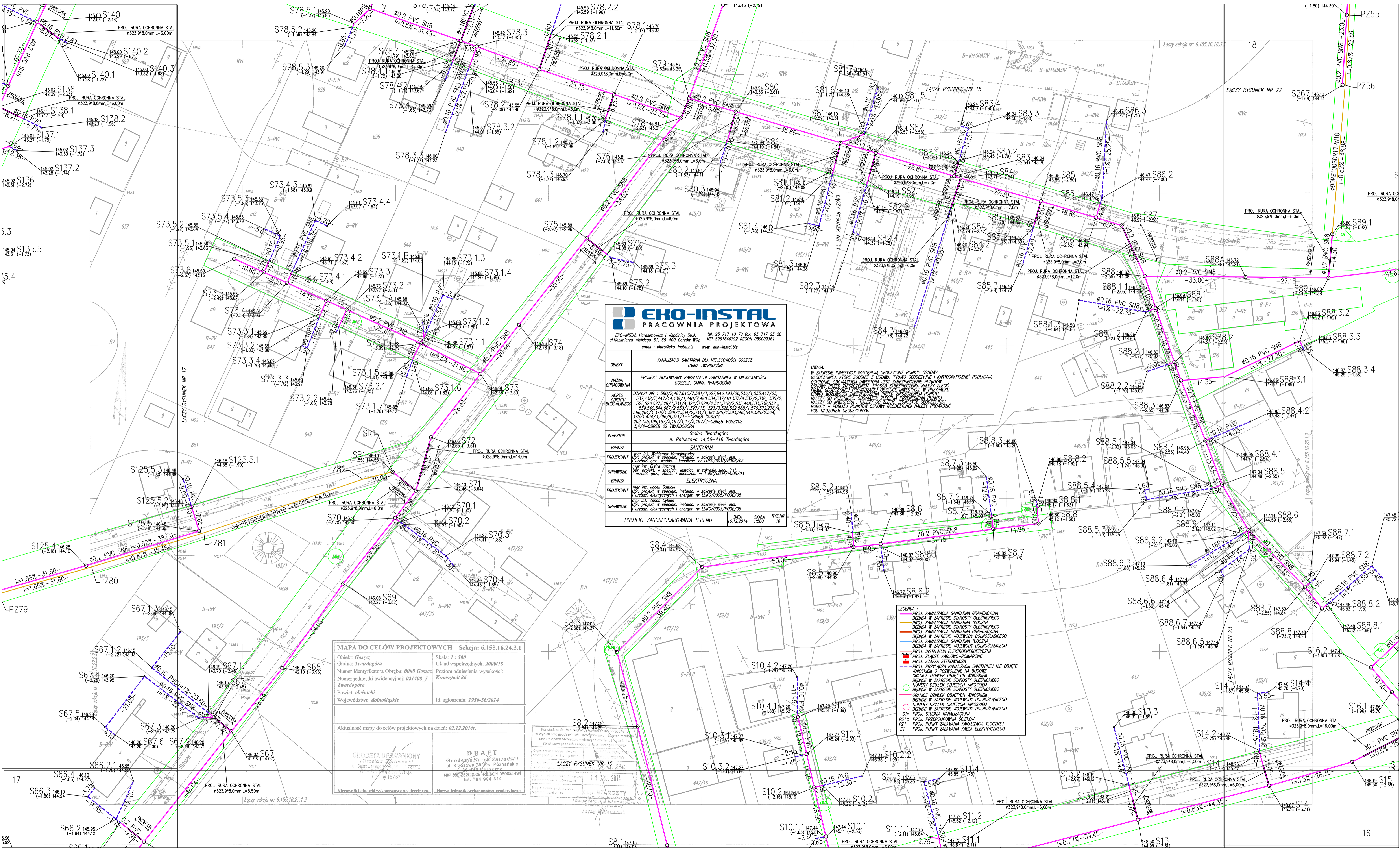
**LEGENDA**

- PROJ. KANALIZACJA SANITARNA GRANITACYJNA BIEDA W ZAKRESIE STAROSTY OLEŚNICKIEGO
- PROJ. KANALIZACJA SANITARNA TŁOCZNA BIEDA W ZAKRESIE STAROSTY OLEŚNICKIEGO
- PROJ. KANALIZACJA SANITARNA OSMIANTYJNA BIEDA W ZAKRESIE STAROSTY OLEŚNICKIEGO
- PROJ. KANALIZACJA SANITARNA GRANITACYJNA BIEDA W ZAKRESIE WOJEWÓDZIEGO DOLNOŚLĄSKIEGO
- PROJ. KANALIZACJA SANITARNA TŁOCZNA BIEDA W ZAKRESIE WOJEWÓDZIEGO DOLNOŚLĄSKIEGO
- PROJ. ZŁĄCZE KABLOWO-POMIAROWE
- PROJ. SZAFKA STEROWNICZA
- PROJ. PRZEŁĄCZNIK KANALIZACJI SANITARNEJ NIE OBIĘTE WNIOSKIEM O POZWOLENIE NA BUDOWĘ
- GRANICE DZIAŁEK OBYTCH WNIOSKIEM BIEDA W ZAKRESIE STAROSTY OLEŚNICKIEGO
- GRANICE DZIAŁEK OBYTCH WNIOSKIEM BIEDA W ZAKRESIE STAROSTY OLEŚNICKIEGO
- GRANICE DZIAŁEK OBYTCH WNIOSKIEM BIEDA W ZAKRESIE WOJEWÓDZIEGO DOLNOŚLĄSKIEGO
- GRANICE DZIAŁEK OBYTCH WNIOSKIEM BIEDA W ZAKRESIE WOJEWÓDZIEGO DOLNOŚLĄSKIEGO
- S10 PROJ. STUJONA KANALIZACyjNA
- PZ1 PROJ. PRZEPROMIENIOWY SZEROK
- PZ2 PROJ. PUNKT ZACAMIANIA KANALIZACJI TŁOCZNEJ
- E1 PROJ. PUNKT ZACAMIANIA KABLA ELEKTRYCZNEGO

Przebieg linii energetycznych i instalacji gazowych w celu zapewnienia bezpieczeństwa i niezawodności dostawy energii elektrycznej i gazu. Wykazanie i oznaczenie linii energetycznych i instalacji gazowych. Uwaga: w zakresie inwestycji występują geodezyjne punkty osnowy geodezyjne, które zgodnie z ustawą Prawo Geodezyjne i Kartograficzne podlegają ochronie. Obowiązkiem inwestora jest zabezpieczenie punktów osnowy przed zniesieniem. Sposób zabezpieczenia należy zlecić firmie geodezyjnej prowadzącej działalność inwestycyjną w przemyśle branżowym. Zabezpieczenie punktów osnowy geodezyjnych należy do inwestora. Należy do zakresu geodezyjnej roboty w pobliżu punktów osnowy geodezyjnej należy prowadzić pod nadzorem geodetycznym.

**EKO-INSTAL PRACOWNIA PROJEKTOWA**  
 EKO-INSTAL Harałowicz & Wspólnicy Sp. J. tel. 95 717 10 70 fax. 95 717 23 20  
 ul. Kazimierza Wielkiego 61, 66-400 Goszów Wlkp. NIP 5961646792 REGON 08000361  
 email: biuro@eko-instal.biz www.eko-instal.biz

OBIEKT	KANALIZACJA SANITARNA DLA MIEJSCOWOŚCI GOSZCZ GMINA TWARDOGÓRA		
NAZWA OPRACOWANIA	PROJEKT BUDOWLANY KANALIZACJI SANITARNEJ W MIEJSCOWOŚCI GOSZCZ, GMINA TWARDOGÓRA		
ADRES OBIEKTU BUDOWLANEGO	DZIAŁKI NR: 980/2, 487, 610/7, 581/1, 627, 646, 193/26, 536/1, 555, 447/23, 537, 436/3, 447/14, 439/1, 440/7, 490, 534, 337/10, 337/9, 337/2, 338, 335/2, 525, 526, 527, 529/1, 331/4, 336/3, 529/2, 321, 318/2, 335, 448, 533, 538, 532, 539, 540, 544, 667/2, 550/1, 397/13, 323/1, 528, 522, 568/1, 570, 572, 276/4, 568, 264/4, 376/1, 189/1, 314/2, 334/1, 384, 385/1, 385, 585, 546, 385/2, 524, 375/1, 434/3, 80, 81/11 - OBRĘB: GOSZCZ, 202, 196, 198, 197/3, 197/1, 17/3, 197/2 - OBRĘB MOSZYCZE 3, 4/4 - OBRĘB 22 TWARDOGÓRA		
INWESTOR	Gmina Twardogóra ul. Ratuszowa 14, 56-416 Twardogóra		
BRANŻA	SANITARNA		
PROJEKTANT	mgr inż. Waldemar Harałowicz ulr. projekt. w specjalizacji instalac. w zakresie sieci inst. uzdatn. gaz., wodoci. i kanalizac. nr LUK/0070/PODS/05		
SPRAWDZIE	mgr inż. Elwira Kramm ulr. projekt. w specjalizacji instalac. w zakresie sieci inst. uzdatn. gaz., wodoci. i kanalizac. nr LUK/0003/PODE/03		
BRANŻA	ELEKTRYCZNA		
PROJEKTANT	mgr inż. Jacek Sowiak ulr. projekt. w specjalizacji instalac. w zakresie sieci inst. uzdatn. elektrycznych i energet. nr LUK/0003/PODE/05		
SPRAWDZIE	mgr inż. Zenon Cybulski ulr. projekt. w specjalizacji instalac. w zakresie sieci inst. uzdatn. elektrycznych i energet. nr LUK/0003/PODE/05		
PROJEKT ZAGOSPODAROWANIA TERENU		DATA	RYCINA
		16.12.2014	15



### EKO-INSTAL PRACOWNIA PROJEKTOWA

EKO-INSTAL Horasimowicz i Wspólnicy Sp. z o.o. ul. Kazimierza Wielkiego 61, 66-400 Gorzów Wlkp. NIP 596164792 REGON 080009361  
 e-mail: biuro@eko-instal.biz www.eko-instal.biz

OBIEKT	KANALIZACJA SANITARNA DLA MIEJSCOWOŚCI GOSZCZ GMINA TWARDOGÓRA
NAZWA OPRACOWANIA	PROJEKT BUDOWLANY KANALIZACJI SANITARNEJ W MIEJSCOWOŚCI GOSZCZ, GMINA TWARDOGÓRA
ADRES OBYTU	DZIAŁKI NR.: 580/2, 487, 610/7, 581/1, 627, 646, 193/26, 536/1, 555, 447/23, 537, 438/3, 447/14, 439/1, 440/7, 490, 534, 337/10, 337/9, 337/2, 338, 335/2, 525, 505, 507, 509/1, 511, 4, 309/3, 579/2, 521, 519/2, 535, 448, 533, 538, 532, 530, 544, 695/2, 250/1, 397/13, 327, 328, 522, 589/1, 570, 572, 276/4, 566, 26/4, 4, 376/1, 369/1, 334/2, 334/1, 384, 385/1, 393, 585, 546, 385/2, 524, 375/1, 434, 435, 386/3, 571/11, 0885, 6052/2, 202, 195, 198, 197/3, 197/1, 17/3, 197/2, 0885, MOSZYCE 3,4/4-08REB 22 TWARDOGÓRA
INWESTOR	Gmina Twardogóra ul. Ratuszowa 14, 56-416 Twardogóra
BRANŻA	SANITARNA
PROJEKTANT	mgr inż. Waldemar Horasimowicz Urząd. projekt. w specjal. instalac. w zakresie sieci, inst. urzadz. gaz., wodoc. i kanalizac. nr LUK/0010/P06/05
SPRAWDZICZ	mgr inż. Ewa Kramm Urząd. projekt. w specjal. instalac. w zakresie sieci, inst. urzadz. gaz., wodoc. i kanalizac. nr LUK/0034/P06/03
BRANŻA	ELEKTRYCZNA
PROJEKTANT	mgr inż. Jacek Sawicki Urząd. projekt. w specjal. instalac. w zakresie sieci, inst. urzadz. elektrycznych i energet. nr LUK/0005/P06/05
SPRAWDZICZ	mgr inż. Zdzisław Osiada Urząd. projekt. w specjal. instalac. w zakresie sieci, inst. urzadz. elektrycznych i energet. nr LUK/0003/P06/05
PROJEKT ZAGOSPODAROWANIA TERENU DATA 16.12.2014 SKALA 1:500 RYS.NR 16	

UWAGA:  
 W ZAKRESIE INWESTYCJI WYSTĘPIĄ GEODEZYJNE PUNKTY OSNOWE GEODEZYJNE, KTÓRE ZODPOWIEDZAJĄ ZA OCHRONĘ OBYWATELSTWA I OCHRONĘ OBYWATELSTWA. W ZAKRESIE PUNKTÓW OSNOWY POCZĄTKOWEJ I KOŃCOWEJ KANALIZACJI, WŁAŚCICIEL FORMY GEODEZYJNEJ PRZEKAZUJE ODPowiedzialność ZA PRZEKAZANIE NALEŻY DO INWESTORA I NALEŻY DO ZŁOŻENIA JEDNOSTKI OŚWIADCZENIA O ROBÓTY W POKRZYCIU PUNKTÓW OSNOWY GEODEZYJNEJ NALEŻY PRZEKAZAĆ POD NADZOREM GEODEZYJNYM.

- LEGENDA**
- PROJ. KANALIZACJA SANITARNA OGRANICZAJĄCA
  - PROJ. KANALIZACJA SANITARNA TOCZĄCA
  - PROJ. KANALIZACJA SANITARNA OGRANICZAJĄCA
  - PROJ. KANALIZACJA SANITARNA TOCZĄCA
  - PROJ. KANALIZACJA SANITARNA OGRANICZAJĄCA
  - PROJ. KANALIZACJA SANITARNA TOCZĄCA
  - PROJ. INSTALACJA ELEKTROENERGETYCZNA
  - PROJ. SZAFKA STEROWNICZA
  - PROJ. PRZEKAZANIE KANALIZACJI SANITARNEJ NIE OBIĘTE WNIOSKIEM O ZDROJENIE WNI BUDOWNE
  - GRANICE DZIAŁEK OBIĘTYCH WNIOSKIEM
  - NUMERY DZIAŁEK OBIĘTYCH WNIOSKIEM
  - GRANICE DZIAŁEK OBIĘTYCH WNIOSKIEM
  - NUMERY DZIAŁEK OBIĘTYCH WNIOSKIEM
  - PROJ. STUDIUM KANALIZACYJNE
  - PROJ. PRZEPROWADNIWA SIECIOWY
  - PROJ. PUNKT ZAKAMANA KANALIZACJI TŁOCZNEJ
  - PROJ. PUNKT ZAKAMANA KABLA ELEKTRYCZNEGO

#### MAPA DO CEŁÓW PROJEKTOWYCH Sekcja: 6.155.16.24.3.1

Objekt: Goszcz	Skala: 1 : 500
Gmina: Twardogóra	Układ współrzędnych: 2000/18
Numer Identyfikatora Ogrębu: 0008 Goszcz	Poziom odniesienia wysokości: Twardogóra
Numer jednostki ewidencyjnej: 021408_5_	Kronstadt 86
Powiat: oleśnicki	Id. zgłoszenia: 1950-56/2014
Województwo: dolnośląskie	

Geodeta UP: **WNIOSKIEN**  
 Wniostaw Zawadzki  
 ul. Bprowska 25, 60-723 Poznań  
 NIP 688-262-20-25 REGON 080084434  
 tel. 794 984 814

11.01.2014  
 ŁĄCZY RYSUNEK NR 15

**EKO-INSTAL**  
PRACOWNIA PROJEKTOWA

EKO-INSTAL Harasimowicz i Wspólnicy Sp. z o.o.  
ul. Kazimierza Wielkiego 61, 65-400 Gorzów Wlkp.  
tel. 95 717 10 70 fax. 95 717 23 20  
NIP: 5961646792 REGON 08009361  
email: biuro@eko-instal.biz www.eko-instal.biz

OBJEKT	KANALIZACJA SANITARNA DLA MIEJSCOWOŚCI GOSZCZ GMINA TWARDOGÓRA	
NAZWA OPRACOWANIA	PROJEKT BUDOWLANY KANALIZACJI SANITARNEJ W MIEJSCOWOŚCI GOSZCZ, GMINA TWARDOGÓRA	
ADRES OBIEKTU BUDOWLANEGO	DZIKI NR : 580/2,487,610/7,581/1,627,646,193/26,536/1,555,447/23, 537,436/3,447/14,439/1,440/7,490,534,337/10,337/9,337/2,338,335/2, 525,526,527,529/1,331/4,326/3,529/2,321,318/2,335,448,533,536,537, 535,540,544,650/5,550/1,397/15,351/3,998,525,669/1,370,572,276/4, 566,264/4,376/1,369/1,334/2,334/1,384,385/1,393,585,546,385/2,524, 375/1,434/3,386/9,317/11---OBIEKT GOSZCZ 202,195,198,197/3,197/1,17,3,197/2---OBIEKT MOSZYCE 3,4/4---OBIEKT 22 TWARDOGÓRA	
INWESTOR	Gmina Twardogóra ul. Ratuszowa 14,56-416 Twardogóra	
BRANŻA	SANITARNA	
PROJEKTANT	mgr inż. Waldemar Harasimowicz Upis. projekt. w specjalizacji: w zakresie: 010/0005/05	
SPRAWDZICIE	mgr inż. Ewa Kramm Upis. projekt. w specjalizacji: w zakresie: 010/0005/03	
BRANŻA	ELEKTRYCZNA	
PROJEKTANT	mgr inż. Jacek Sawicki Upis. projekt. w specjalizacji: instalac. w zakresie: 010/0003/05	
SPRAWDZICIE	mgr inż. Zenon Cybulski Upis. projekt. w specjalizacji: instalac. w zakresie: 010/0003/05	
PROJEKT ZAGOSPODAROWANIA TERENU	SKALA	RYS.NR
	1:500	17

**UWAGA:**  
W ZAKRESIE INWESTYCJI WSTĘPIWA GEODEZYJNE PUNKTY OŚNOWNYCH GEODEZYJNYCH KTÓRE ZODPOWIADAJĄ TYTUŁOWI GEODEZYJNYCH KARTOGRAFICZNEJ PODLEGAJĄ OCHRONIE OBRÓBKĄ INWESTORA JEST ZABEZPIECZENIE PUNKTÓW OŚNOWNYCH PRZEZ WYKONANIE SPOSOBEM ZABEZPIECZENIA NALEŻY ZŁOŻYĆ FORMĘ GEODEZYJNEJ PRZEWŁĄCZAJĄCĄ OŚNOWNYCH PUNKTÓW BRANŻY MOŻLIWOŚĆ ZABEZPIECZENIA PRZED WYKONANIEM PUNKTU NALEŻY DO INWESTORA I NALEŻY DO ZŁOŻENIA GEODEZYJNEJ ROBOTY W PUNKTU PUNKTOWY GEODEZYJNY NALEŻY PRZEWŁĄCZYĆ POD NADZOREM GEODEZYJNYM.

**LEGENDA :**

- PROJ. KANALIZACJA SANITARNA GWIĄZDOWA
- BEDEKA W ZAKRESIE STAROŚCI OLEŚNICKIEGO
- PROJ. KANALIZACJA SANITARNA TŁOZNA
- BEDEKA W ZAKRESIE STAROŚCI OLEŚNICKIEGO
- PROJ. KANALIZACJA SANITARNA GWIĄZDOWA
- BEDEKA W ZAKRESIE WOJEWÓDZKI DOLNOŚLĄSKIEGO
- PROJ. KANALIZACJA SANITARNA TŁOZNA
- BEDEKA W ZAKRESIE WOJEWÓDZKI DOLNOŚLĄSKIEGO
- PROJ. INSTALACJA ELEKTROENERGETYCZNA
- PROJ. ZŁĄCZE KABLOWO-TOKAROWE
- PROJ. SZAFKA STEROWNICZA
- PROJ. PRZYŁĄCZA KANALIZACJI SANITARNEJ NIE OBJĘTE WNIOSEM O ROZWIĄZANIE NA BUDOWIE
- GRANICE DZIAŁEK OBYTECH WNIOSKIEM
- BEDEKA W ZAKRESIE STAROŚCI OLEŚNICKIEGO
- GRANICE DZIAŁEK OBYTECH WNIOSKIEM
- BEDEKA W ZAKRESIE WOJEWÓDZKI DOLNOŚLĄSKIEGO
- NUMERY DZIAŁEK OBYTECH WNIOSKIEM
- PROJ. STUDIUM KANALIZACJI
- PS10 PROJ. PRZEPROWADNIA SOEKÓW
- PZ1 PROJ. PUNKT ZAŁĄMANIA KANALIZACJI TŁOZNEJ
- ET PROJ. PUNKT ZAŁĄMANIA KABLA ELEKTRYCZNEGO

**MAPA DO CELÓW PROJEKTOWYCH** Sekcja: 6.155.16.22.2.2

Objekt: Goszcz Skala: 1 : 500  
Gmina: Twardogóra Układ współrzędnych: 2000/18  
Numer Identyfikatora Obręb: 0008 Goszcz Poziom odniesienia wysokości: Kronstadt 86  
Numer jednostki ewidencyjnej: 021408\_5 - Twardogóra  
Powiat: oleśnicki  
Województwo: dolnośląskie Id. zgłoszenia: 1950-56/2014

Mapę do celów projektowych sporządzono przy wykorzystaniu:  
I. Map zasobników w skali 1:500, układ 2000/18 - sekcja: 6.154.16.07.2.3; 6.163.16.07.2.1; 6.154.16.07.1.2; 6.154.16.07.2.2; 6.154.16.02.2.1; 6.154.16.02.2.2; 6.154.16.02.3.1; 6.154.16.02.3.2; 6.154.16.02.3.3; 6.154.16.02.3.4; 6.155.16.22.2.1; 6.155.16.22.2.2; 6.155.16.22.2.3; 6.155.16.22.2.4; 6.155.16.22.3.1; 6.155.16.22.3.2; 6.155.16.22.3.3; 6.155.16.22.3.4; 6.155.16.23.1.1; 6.155.16.23.1.2; 6.155.16.23.1.3; 6.155.16.23.1.4; 6.155.16.23.2.1; 6.155.16.23.2.2; 6.155.16.23.2.3; 6.155.16.23.2.4; 6.155.16.23.3.1; 6.155.16.23.3.2; 6.155.16.23.3.3; 6.155.16.23.3.4; 6.155.16.23.4.1; 6.155.16.23.4.2; 6.155.16.23.4.3; 6.155.16.23.4.4; 6.155.16.24.1.1; 6.155.16.24.1.2; 6.155.16.24.1.3; 6.155.16.24.1.4; 6.155.16.24.2.1; 6.155.16.24.2.2; 6.155.16.24.2.3; 6.155.16.24.2.4; 6.155.16.24.3.1; 6.155.16.24.3.2; 6.155.16.24.3.3; 6.155.16.24.3.4; 6.155.16.24.4.1; 6.155.16.24.4.2; 6.155.16.24.4.3; 6.155.16.24.4.4; 6.155.16.24.5.1; 6.155.16.24.5.2; 6.155.16.24.5.3; 6.155.16.24.5.4; 6.155.16.24.5.5; 6.155.16.24.5.6; 6.155.16.24.5.7; 6.155.16.24.5.8; 6.155.16.24.5.9; 6.155.16.24.5.10; 6.155.16.24.5.11; 6.155.16.24.5.12; 6.155.16.24.5.13; 6.155.16.24.5.14; 6.155.16.24.5.15; 6.155.16.24.5.16; 6.155.16.24.5.17; 6.155.16.24.5.18; 6.155.16.24.5.19; 6.155.16.24.5.20; 6.155.16.24.5.21; 6.155.16.24.5.22; 6.155.16.24.5.23; 6.155.16.24.5.24; 6.155.16.24.5.25; 6.155.16.24.5.26; 6.155.16.24.5.27; 6.155.16.24.5.28; 6.155.16.24.5.29; 6.155.16.24.5.30; 6.155.16.24.5.31; 6.155.16.24.5.32; 6.155.16.24.5.33; 6.155.16.24.5.34; 6.155.16.24.5.35; 6.155.16.24.5.36; 6.155.16.24.5.37; 6.155.16.24.5.38; 6.155.16.24.5.39; 6.155.16.24.5.40; 6.155.16.24.5.41; 6.155.16.24.5.42; 6.155.16.24.5.43; 6.155.16.24.5.44; 6.155.16.24.5.45; 6.155.16.24.5.46; 6.155.16.24.5.47; 6.155.16.24.5.48; 6.155.16.24.5.49; 6.155.16.24.5.50; 6.155.16.24.5.51; 6.155.16.24.5.52; 6.155.16.24.5.53; 6.155.16.24.5.54; 6.155.16.24.5.55; 6.155.16.24.5.56; 6.155.16.24.5.57; 6.155.16.24.5.58; 6.155.16.24.5.59; 6.155.16.24.5.60; 6.155.16.24.5.61; 6.155.16.24.5.62; 6.155.16.24.5.63; 6.155.16.24.5.64; 6.155.16.24.5.65; 6.155.16.24.5.66; 6.155.16.24.5.67; 6.155.16.24.5.68; 6.155.16.24.5.69; 6.155.16.24.5.70; 6.155.16.24.5.71; 6.155.16.24.5.72; 6.155.16.24.5.73; 6.155.16.24.5.74; 6.155.16.24.5.75; 6.155.16.24.5.76; 6.155.16.24.5.77; 6.155.16.24.5.78; 6.155.16.24.5.79; 6.155.16.24.5.80; 6.155.16.24.5.81; 6.155.16.24.5.82; 6.155.16.24.5.83; 6.155.16.24.5.84; 6.155.16.24.5.85; 6.155.16.24.5.86; 6.155.16.24.5.87; 6.155.16.24.5.88; 6.155.16.24.5.89; 6.155.16.24.5.90; 6.155.16.24.5.91; 6.155.16.24.5.92; 6.155.16.24.5.93; 6.155.16.24.5.94; 6.155.16.24.5.95; 6.155.16.24.5.96; 6.155.16.24.5.97; 6.155.16.24.5.98; 6.155.16.24.5.99; 6.155.16.24.5.100

III. Granice i urządek ewidencyjnych według danych PODGHK w Oleśnicy z dnia 25.08.2014

IV. Pomiaru zleżni wyżej i pomiarów przyrody oraz pomiaru innych obiektów, wskazanych przez projektanta.

Informacje dodatkowe:  
1. Danych branzowych - z literą B  
2. Redakcja znaków zgodna z instrukcją techniczną K-1 (1979) / K-1 (Podstawowa Mapa Kraju z 1998r.)  
3. Mapa nadaje się do celów projektowych w zakresie pomiaru.  
4. Stopień kartometryczności mapy do celów projektowych jest zgodny z przepisami instrukcji technicznej K-1 (1979) / K-1 (Podstawowa Mapa Kraju z 1998r.)  
5. Wszystkie tereny obiektów budowlanych podlegają wytyczeniu przez jednostkę wykonawczą geodezyjną.  
6. Nie wykazał się istnieniem w terenie również urządzenia, o którym brak było informacji branzowych i nie zostało odnotowane w czasie inwenturyzacji geodezyjnej.  
7. Niniejsza mapa może służyć do projektowania obiektów budowlanych w odległości większej, bądź równej 4.0m od granicy działki.  
8. Mapa do celów projektowych została wykonana bez ustalenia obciążenia służebności gruntowych.

Uzbrojenie opracowano na podstawie:  
1. Danych branzowych - z literą B  
2. Pożądanego ustalenia przebiegu aparatury elektromagnetycznej - z literą A  
3. Danych rastrowych - z literą D  
4. Bezpieczeństwa pomiarów pomysłowych - bez litery.

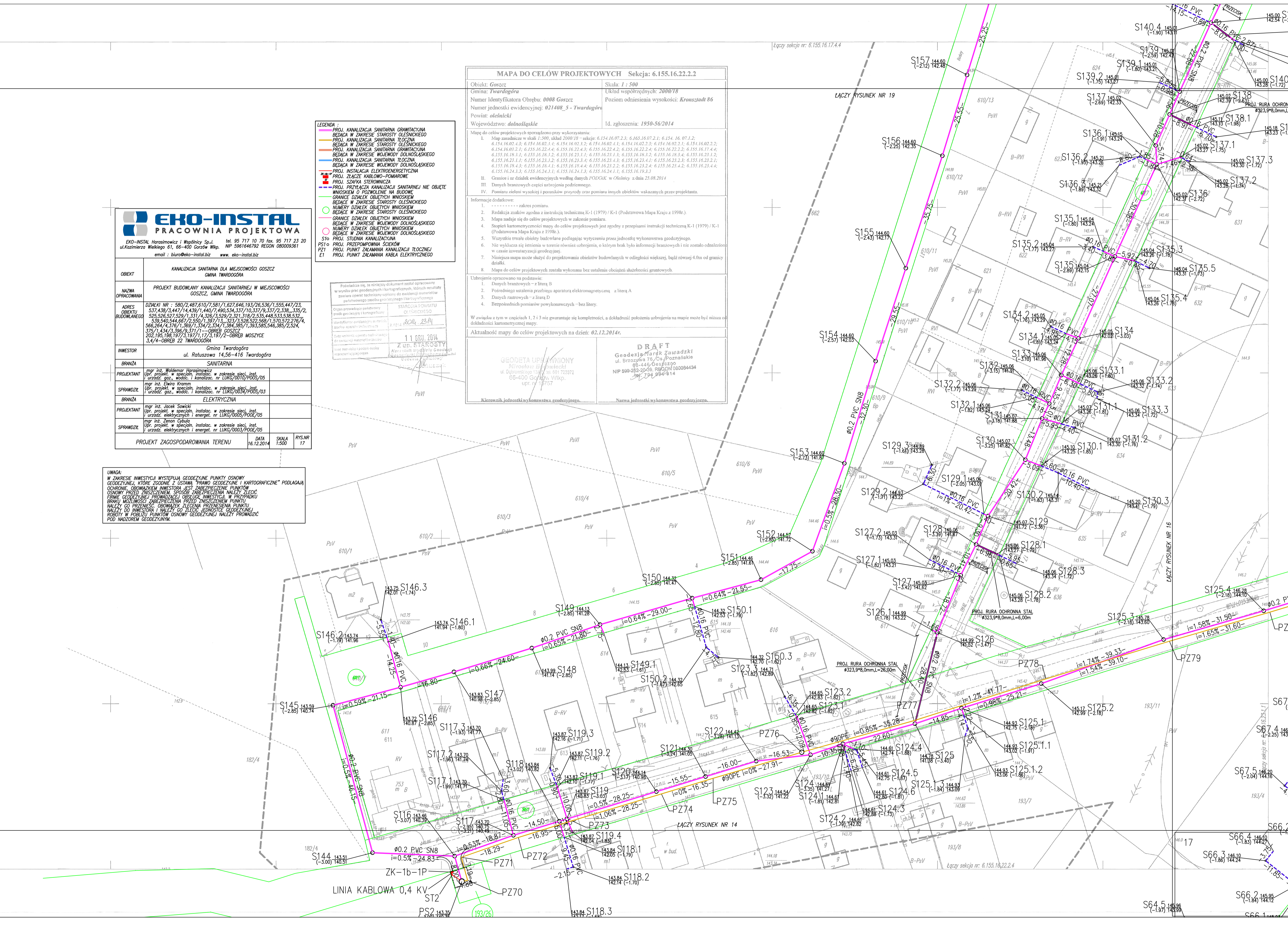
W związku z tym w częściach 1, 2 i 3 nie gwarantujemy kompletności, a dokładność położenia urządzenia na mapie może być niższa od dokładności kartometrycznej mapy.

Aktualność mapy do celów projektowych na dzień: 02.12.2014r.

**DRAFT**  
Geodezyjny Marek Zawadzki  
ul. Brzozowa 75/Os, Poznańskie  
65-446/Osajecie  
NIP 699-292-0904, REGON 080084434  
tel. 794 294 814

Geodeta UPN: 119757  
ul. Dąbrowskiego 25, 65-400 Gorzów Wlkp.  
NIP 591 723 872  
65-400 Olsztyn, Vilep.  
Upis. nr 19757

Kierownik jednostki wykonawczej geodezyjnej: \_\_\_\_\_  
Narcwa jednostki wykonawczej geodezyjnej: \_\_\_\_\_







**MAPA DO CELÓW PROJEKTOWYCH – Sekcja: 6.155.16.17.4.4**

Obiekt: Goszcz Gmina: Twardogóra Numer Identyfikatora Obrębu: 0008 Goszcz Numer jednostki ewidencyjnej: 021408_5 - Twardogóra Powiat: oleśnicki Województwo: dolnośląskie	Skala: 1 : 500 Układ współrzędnych: 2000/18 Poziom odniesienia wysokości: Kronsztadt 86 Id. zgłoszenia: 1950-56/2014
--	---

Mapę do celów projektowych sporządzono przy wykorzystaniu:  
I. Map zasadnicze w skali 1:500, układ 2000/18 – sekcje: 6.154.16.07.2.3; 6.165.16.07.2.1; 6.154.16.07.1.2; 6.154.16.02.4.3; 6.154.16.02.3.4; 6.154.16.02.3.2; 6.154.16.02.4.1; 6.154.16.02.2.3; 6.154.16.02.2.2; 6.154.16.02.1.1; 6.155.16.23.4.4; 6.155.16.23.4.3; 6.155.16.23.4.2; 6.155.16.23.4.1; 6.155.16.17.4.4; 6.155.16.18.3.1; 6.155.16.18.3.2; 6.155.16.23.1.1; 6.155.16.23.1.3; 6.155.16.18.3.2; 6.155.16.18.3.4; 6.155.16.23.1.2; 6.155.16.23.1.1; 6.155.16.23.3.2; 6.155.16.23.3.4; 6.155.16.23.4.3; 6.155.16.23.4.1; 6.155.16.23.2.2; 6.155.16.19.4.3; 6.155.16.19.4.1; 6.155.16.19.4.4; 6.155.16.23.2.2; 6.155.16.23.2.4; 6.155.16.23.4.4; 6.155.16.24.3.1; 6.155.16.24.1.3; 6.155.16.24.1.2; 6.155.16.19.3.3

II. Granice i nr działek ewidencyjnych według danych PODGIK w Oślednicy z dnia 25.08.2014  
III. Danych branżowych części uzbrojenia podziemnego.  
IV. Pomiaru zleceń wysokości i pomników przesydy oraz pomiaru innych obiektów wskazanych przez projektanta.

Informacje dodatkowe:  
1. ----- zakres pomiaru.  
2. Redukcja znaków zgodna z instrukcją techniczną K-1 (1979) / K-1 (Podstawowa Mapa Kraju z 1998r).  
3. Mapa znajduje się do celów projektowych w zakresie pomiaru.  
4. Stopień kartometryczności mapy do celów projektowych jest zgodny z przepisami instrukcji technicznej K-1 (1979) / K-1 (Podstawowa Mapa Kraju z 1998r).  
5. Wszystkie trwałe obiekty budowlane podlegają wytyczeniu przez jednostkę wykonawstwa geodezyjnego.  
6. Nie wyklucza się istnienia w terenie również uzbrojenia, o którym brak było informacji branżowych i nie zostało odwołanie w czasie inwentaryzacji geodezyjnej.  
7. Niniejsza mapa może służyć do projektowania obiektów budowlanych w odległości większej, bądź równej 4.0m od granicy działki.  
8. Mapa do celów projektowych została wykonana bez uwzględnienia obciążenia służebności gruntowych.

Uzbrojenia opracowano na podstawie:  
1. Danych branżowych z literą B  
2. Pośredniego ustalenia przebiegu aparatury elektromagnetycznej z literą A  
3. Danych nawiązanych z literą D  
4. Rozporządzeń pomiarów powykonawczych bez litery.

W związku z tym w częściach 1, 2 i 3 nie gwarantuje się kompletności, a dokładność położenia uzbrojenia na mapie może być niższa od dokładności kartometrycznej mapy.

Aktualność mapy do celów projektowych na dzień: 02.12.2014r.

<b>GEODETA UPORZĄDKOWANY</b> MAGDALENA WILCZYŃSKA ul. Dąbrowskiego 77, tel. 601 723370 86-400 GOSZCZ Wlkp. ul. 11 15757	<b>DRAFT</b> Geodezja Marek Zawadzki ul. Brzozowy 77, Os. Poznańskie 64-447 Goszczno NIP 686-252-2049, REGON 080084434 tel. 74 94 894 814
---	--

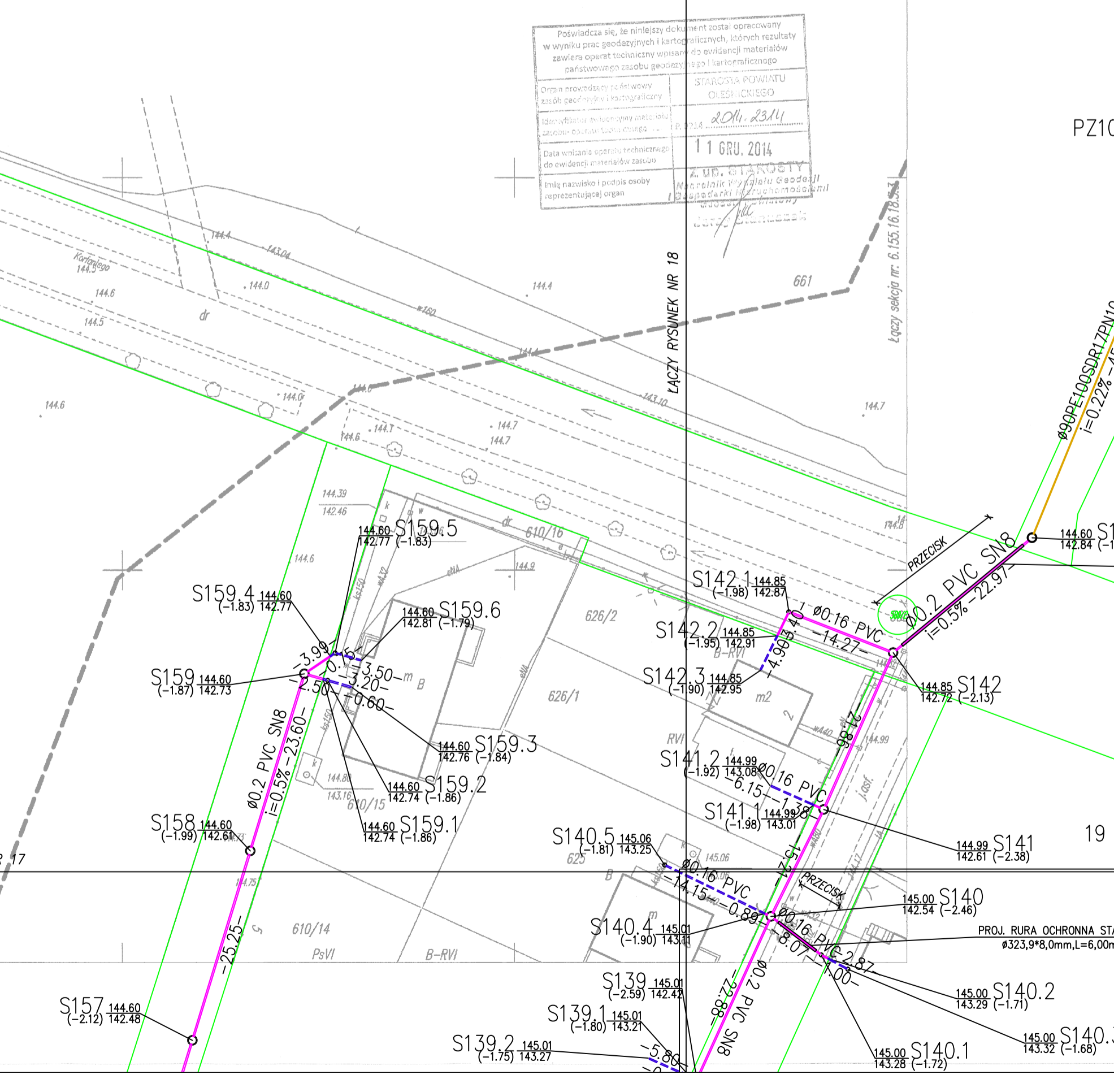
Kierownik jednostki wykonawstwa geodezyjnego. Nazwa jednostki wykonawstwa geodezyjnego.

**UWAGA:**  
W ZAKRESIE INWESTYCJI WYSTĘPIĄ GEODEZYJNE PUNKTY OSNOWE GEODEZYJNE, KTÓRE ZODPOWIEDZIĄ ZA USTANOWIENIE I KARTOGRAFICZNE PODLAGAJĄ OCHRONIE. OBRAMOWANIE INWESTORA JEST ZABEZPIECZENIE PUNKTÓW OSNOWY PRZEZ ZAKREŚLENIE PRZEZ OBRAMOWANIE NALEŻY ZLECIC FIRME GEODEZYJNEJ PRZEWADZĄCEJ OBSŁUGĘ INWESTYCJI. W PRZYPADKU BRAKU WŁAŚCIWOŚCI ZABEZPIECZENIA PRZEZ ZAKREŚLENIE PUNKTU NALEŻY GO PRZEZENIEŚĆ OBRAMOWI ZLECENIA PRZESENIE PUNKTU NALEŻY DO INWESTORA I NALEŻY GO ZLECZYĆ JEDNOSTCE GEODEZYJNEJ ROBOTY W POBLIŻU PUNKTÓW OSNOWY GEODEZYJNEJ NALEŻY PRZEWADZIC POD NADZOREM GEODEZYJNYM.

- LEGENDA:**
- PROJ. KANALIZACJA SANITARNA GRAWITACYJNA
  - BEZDACA W ZAKRESIE STAROSTY OLESNICKIEGO
  - PROJ. KANALIZACJA SANITARNA TŁOCZNA
  - BEZDACA W ZAKRESIE STAROSTY OLESNICKIEGO
  - PROJ. KANALIZACJA SANITARNA GRAWITACYJNA
  - BEZDACA W ZAKRESIE WOJEWODY DOLNOŚLĄSKIEGO
  - PROJ. KANALIZACJA SANITARNA TŁOCZNA
  - BEZDACA W ZAKRESIE WOJEWODY DOLNOŚLĄSKIEGO
  - PROJ. INSTALACJA ELEKTROENERGETYCZNA
  - PROJ. ZŁĄCZE KABLOWO-POMAROWE
  - PROJ. SZAFKA STEROWNICZA
  - PROJ. PRZYŁĄCZENIE KANALIZACJI SANITARNEJ NIE OBIĘTE WNIOSKIEM O POZWOLENIE NA BUDOWĘ
  - GRANICE DZIAŁEK OBIĘTYCH WNIOSKIEM
  - BEZDACE W ZAKRESIE STAROSTY OLESNICKIEGO
  - NUMERY DZIAŁEK OBIĘTYCH WNIOSKIEM
  - GRANICE DZIAŁEK OBIĘTYCH WNIOSKIEM
  - BEZDACE W ZAKRESIE STAROSTY OLESNICKIEGO
  - NUMERY DZIAŁEK OBIĘTYCH WNIOSKIEM
  - BEZDACE W ZAKRESIE WOJEWODY DOLNOŚLĄSKIEGO
  - NUMERY DZIAŁEK OBIĘTYCH WNIOSKIEM
  - BEZDACE W ZAKRESIE WOJEWODY DOLNOŚLĄSKIEGO
  - S10 PROJ. STUDIUM KANALIZACYJNA
  - PS10 PROJ. PRZEPROMIOWANIA ŚCIEKÓW
  - PS1 PROJ. PUNKT ZAŁAMANIA KANALIZACJI TŁOCZNEJ
  - E1 PROJ. PUNKT ZAŁAMANIA KABLA ELEKTRYCZNEGO

**EKO-INSTAL PRACOWNIA PROJEKTOWA**  
EKO-INSTAL Horszowice i Wąpławy Sp. z o.o. tel. 95 717 10 70 fax. 95 717 23 20  
ul. Kasimierza Wielkiego 61, 46-400 Goszcz Wlkp. NIP 596164792 REGON 08009361  
email : biuro@eko-instal.biz www.eko-instal.biz

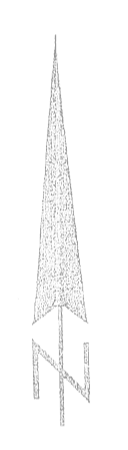
OBIEKT	KANALIZACJA SANITARNA DLA MIEJSCOWOŚCI GOSZCZ GMINA TWARDOGÓRA		
NAZWA OPRACOWANIA	PROJEKT BUDOWLANY KANALIZACJI SANITARNEJ W MIEJSCOWOŚCI GOSZCZ, GMINA TWARDOGÓRA		
ADRES OBIEKTU BUDOWLANEGO	DZIAŁKI NR : 580/2,497,610/7,581/1,827,846,193/2,636/1,555,447/23, 537,438/1,447/1,439/1,440/7,490,534,337/10,337/9,337/2,338,335/2, 525,526,527,529/1,331/4,326/3,529/2,321,318/2,535,448,533,538,532, 539,540,544,549/2,550/1,350/11,323,1508,522,569/1,570,572,779/4, 566,264/4,376/1,369/1,334/2,334/1,384,385/1,393,585,546,385/2,524, 375/1,524/3,389/9,371/11 – OBRĘB GOSZCZ 202,195,198,197/3,197/1,117/3,197/2 – OBRĘB MOSZYCE 3,4/4 – OBRĘB 22 TWARDOGÓRA		
INWESTOR	Gmina Twardogóra ul. Ratuszowa 14,56-416 Twardogóra		
BRANŻA	SANITARNA		
PROJEKTANT	mgr inż. Waldemar Horszowicz Inż. projekt. w specjaliz. instalac. w zakresie sieci, inst. i urządzeń gaz. i wodno-kanalizacyjnych nr LUKG/0017/PO/05		
SPRAWDZIE	mgr inż. Elwira Kramm Inż. projekt. w specjaliz. instalac. w zakresie sieci, inst. i urządzeń gaz. i wodno-kanalizacyjnych nr LUKG/0034/PO/05		
BRANŻA	ELEKTRYCZNA		
PROJEKTANT	mgr inż. Jacek Sowiński Inż. projekt. w specjaliz. instalac. w zakresie sieci, inst. i urządzeń elektrycznych i energet. nr LUKG/0005/PO/05		
SPRAWDZIE	mgr inż. Zeman Dybala Inż. projekt. w specjaliz. instalac. w zakresie sieci, inst. i urządzeń elektrycznych i energet. nr LUKG/0003/PO/05		
PROJEKT ZAGOSPODAROWANIA TERENU		DATA	RYŚ.NR
		6.12.2014	19

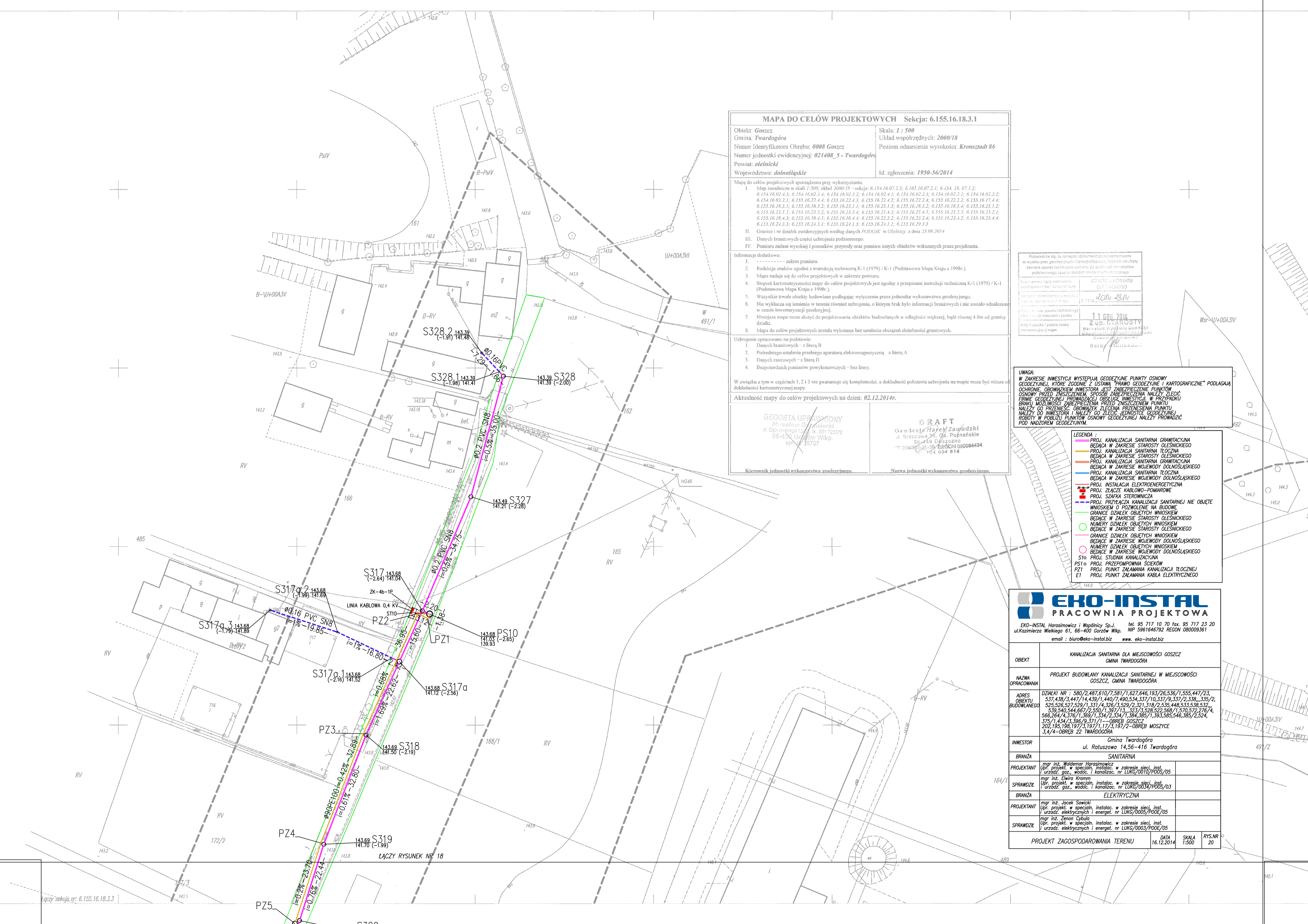


Polubowice sp. z o.o. nie może być używany w wyżej wymienionych i podobnych sytuacjach, których rezultaty są wiarygodne i nie podlegają dalszym czynnościom.

11 GRU 2014

UWAGA: W ZWIĄZKU Z OBLIWIEM WYKONANYM W DOKŁADZIE DO PROJEKTU, WYKONANO KOREKTURĘ I WYKONANO KOREKTURĘ.





**MAPA DO CELÓW PROJEKTOWYCH Sekcja: 6.155.16.18.3.1**

Objekt: **Goszcz** Skala: 1 : 500  
Gmina: **Twardogóra** Układ współrzędnych: **2000/18**  
Numer Identyfikatora Obrębu: **0008 Goszcz** Poziom odniesienia wysokości: **Kronsztadt 86**  
Numer jednostki ewidencyjnej: **021408\_5 - Twardogóra**  
Powiat: **oleśnicki** Id. zgłoszenia: **1950-56/2014**  
Województwo: **dolnośląskie**

Mapę do celów projektowych sporządzono przy wykorzystaniu:  
I. Map zasadnicze w skali 1:500, układ 2000/18 - sekcje: 6.154.16.07.2.3; 6.165.16.07.2.1; 6.154.16.07.1.2; 6.154.16.02.4.3; 6.154.16.02.3.4; 6.154.16.02.3.2; 6.154.16.02.4.1; 6.154.16.02.2.3; 6.154.16.02.3.1; 6.154.16.02.3.1; 6.155.16.22.4.4; 6.155.16.22.4.3; 6.155.16.22.4.2; 6.155.16.22.2.4; 6.155.16.17.4.4; 6.155.16.18.3.1; 6.155.16.18.3.2; 6.155.16.21.1.1; 6.155.16.21.1.3; 6.155.16.18.3.2; 6.155.16.18.3.4; 6.155.16.23.1.2; 6.155.16.23.1.1; 6.155.16.23.2.2; 6.155.16.23.4.3; 6.155.16.23.4.1; 6.155.16.23.2.1; 6.155.16.23.2.1; 6.155.16.18.4.3; 6.155.16.18.4.1; 6.155.16.18.4.4; 6.155.16.23.2.2; 6.155.16.23.2.4; 6.155.16.23.4.2; 6.155.16.23.4.4; 6.155.16.24.2.3; 6.155.16.24.2.1; 6.155.16.24.1.2; 6.155.16.24.1.1; 6.155.16.19.3.2

II. Granice i nr działek ewidencyjnych według danych **POSADK** w **Oleśnicy** z dnia 25.08.2014  
III. Danych branżowych części urobioną podziemną.  
IV. Pomiaru zieleni wysokiej i pomników przyrody oraz pomiaru innych obiektów wskazanych przez projektanta.

Informacje dodatkowe:  
1. --- znakos pomiaru.  
2. Redukcja pomiarów zgodna z instrukcją techniczną K-1 (1979) i K-1 (Podstawowa Mapa Kraju z 1996).  
3. Mapa nadaje się do celów projektowych w zakresie pomiaru.  
4. Stopień kartometryczności mapy do celów projektowych jest zgodny z przepisami instrukcji technicznej K-1 (1979) i K-1 (Podstawowa Mapa Kraju z 1996).  
5. Wskazanie trwałych obiektów budowlanych: wycytnie przez jednostkę wykonawstwa geodezyjnego.  
6. Nie wyliczają się pomiary w terenie również urobioną, o których brak było informacji branżowych i nie zostały odnotowane w czasie inwentaryzacji geodezyjnej.  
7. Niniejsza mapa może służyć do projektowania obiektów budowlanych w odległości większej, bądź równej 4.0m od granicy działki.  
8. Mapa do celów projektowych została wykonana bez uwzględnienia obciążenia słabości gruntowych.

Udojętne opracowania na podstawie:  
1. Danych branżowych - z literą B  
2. Podręcznika urzędowania przebiegu aparatury elektromagnetycznej - z literą A  
3. Danych rastrowych - z literą D  
4. Bezpośrednich pomiarów powykonawczych - bez litery.

W związku z tym w częściach 1, 2 i 3 nie gwarantuje się kompletności, a dokładność położenia urobioną na mapie może być niższa od dokładności kartometrycznej mapy.

Aktualność mapy do celów projektowych na dzień: **02.12.2014r.**

Podpisano tą, że niniejszy dokument został opracowany w wywiadzie z geodezyjnymi i inżynierskimi, a także w terenie. Wymiar pomiaru techniczny wykonano do czasu wykonania podziemnego rzucania obiektów i punktów pomiarowych.

Geodezyjny nadzór techniczny	Geodezyjny nadzór techniczny
Geodezyjny nadzór techniczny	Geodezyjny nadzór techniczny
Geodezyjny nadzór techniczny	Geodezyjny nadzór techniczny
Geodezyjny nadzór techniczny	Geodezyjny nadzór techniczny
Geodezyjny nadzór techniczny	Geodezyjny nadzór techniczny
Geodezyjny nadzór techniczny	Geodezyjny nadzór techniczny
Geodezyjny nadzór techniczny	Geodezyjny nadzór techniczny

**UWAGA:**  
W ZAKRESIE INWESTYCJI WYSTĘPIĄ GEODEZYJNE PUNKTY OSNOWE GEODEZYJNE, KTÓRE ZGODNE Z USTAWĄ PRAWO GEODEZYJNE I KARTOGRAFICZNE\* PODLEGAJĄ OCHRONIE. ODBIWIEM INWESTORA JEST ZABEZPIECZENIE PUNKTÓW OSNOwych PRZED ZNISZCZENIEM. SPOSOB ZABEZPIECZENIA NALEŻY ZŁOŻYĆ FIRMIE GEODEZYJNEJ PRZEWODNICZĄcej INWESTYCJE. W PRZYPADKU BRAKU MOŻLIWOŚCI ZABEZPIECZENIA PRZED ZNISZCZENIEM PUNKTU NALEŻY DO PRZEWODNICZEJ FIRMY ZŁOŻYĆ PRZECIENIA PUNKTU NALEŻY DO INWESTORA I NALEŻY DO ZŁOŻENIA GEODEZYJNEJ ROBOTY W POBLIŻU PUNKTU OSNOwego GEODEZYJNEJ NALEŻY PRZEWODNICZE POD NADZOREM GEODEZYJNYM.

**LEGENDA :**

- PROJ. KANALIZACJA SANITARNA GRANITACYJNA
- BĘDĄCA W ZAKRESIE STAROŚCI OLESNICKIEGO
- PROJ. KANALIZACJA SANITARNA TŁOZNA
- BĘDĄCA W ZAKRESIE STAROŚCI OLESNICKIEGO
- PROJ. KANALIZACJA SANITARNA GRANITACYJNA
- BĘDĄCA W ZAKRESIE WOJEWÓDZKI DOŁNOSLĄSKIEGO
- PROJ. KANALIZACJA SANITARNA TŁOZNA
- BĘDĄCA W ZAKRESIE WOJEWÓDZKI DOŁNOSLĄSKIEGO
- PROJ. INSTALACJA ELEKTROENERGETYCZNA
- PROJ. SZAFKA STEROWNICZA
- PROJ. ZŁĄCZE KABLOWO-POMIAROWE
- PROJ. PRZYŁĄCZA KANALIZACJI SANITARNEJ NIE OBJĘTE WNIOSKIEM O POZWOLENIE NA BUDOWĘ
- GRANICE DZIAŁEK OBIĘTYCH WNIOSKIEM BĘDĄCE W ZAKRESIE STAROŚCI OLESNICKIEGO
- NUMERY DZIAŁEK OBIĘTYCH WNIOSKIEM BĘDĄCE W ZAKRESIE STAROŚCI OLESNICKIEGO
- GRANICE DZIAŁEK OBIĘTYCH WNIOSKIEM BĘDĄCE W ZAKRESIE WOJEWÓDZKI DOŁNOSLĄSKIEGO
- NUMERY DZIAŁEK OBIĘTYCH WNIOSKIEM BĘDĄCE W ZAKRESIE WOJEWÓDZKI DOŁNOSLĄSKIEGO
- PS10 PROJ. STACJA KANALIZACYJNA
- PS11 PROJ. PRZEPOMPOWNIA SIECÓW
- PZ1 PROJ. PUNKT ZAKAMIANA KANALIZACJA TŁOZNA
- PZ2 PROJ. PUNKT ZAKAMIANA KABLA ELEKTRYCZNEGO

**EKO-INSTAL PRACOWNIA PROJEKTOWA**  
EKO-INSTAL Horosławice i Wąpłacy Sp. z o.o. tel. 95 717 10 70 fax. 95 717 23 20  
ul. Kazimierza Wielkiego 61, 66-400 Gorzów Wlkp. NIP 586164792 REGON 080009561  
email : biuro@eko-instal.biz www.eko-instal.biz

OBJEKT	KANALIZACJA SANITARNA DLA MIEJSCOWOŚCI GOSZCZ GMINA TWARDOGÓRA
NAZWA OPRACOWANIA	PROJEKT BUDOWLANI KANALIZACJI SANITARNEJ W MIEJSCOWOŚCI GOSZCZ, GMINA TWARDOGÓRA
ADRES BUDOWLANI	DZIAŁKI NR : 580/2, 481/6, 10/7, 581/1, 627, 646, 193/26, 536/1, 555, 447/23, 537, 438/3, 447/14, 439/1, 440/7, 480, 534, 337/10, 337/9, 337/2, 338, 335/2, 526, 526, 527, 528/1, 531/4, 329/1, 529/2, 531, 318/2, 535, 448, 533, 538, 535/2, 539, 540, 544, 687/2, 550/1, 387/13, 523/3, 528, 522, 589/1, 570, 872, 276/4, 568, 204/4, 575/1, 587/1, 542, 154/1, 134, 385/1, 393, 585, 546, 385/2, 524, 375/1, 434/1, 596/3, 371/1 - OBRĘB GOSZCZ 202, 195, 198, 197/3, 197/1, 173, 197/2 - OBRĘB MOSZYCE 3, 4/4 - OBRĘB 22 TWARDOGÓRA
INWESTOR	Gmina Twardogóra ul. Ratuszowa 14, 56-416 Twardogóra
BRANŻA	SANITARNA
PROJEKTANT	mgr inż. Waldemar Horosławicz [opr. projekt. w specjaliz. instalac. w zakresie sieci, instal. urządz. gaz., wodoc. i kanalizac. nr LUKG/0010/PODS/05
SPRAWDZICIEL	mgr inż. Ewria Kramm [opr. projekt. w specjaliz. instalac. w zakresie sieci, instal. urządz. gaz., wodoc. i kanalizac. nr LUKG/0034/PODS/03
BRANŻA	ELEKTRYCZNA
PROJEKTANT	mgr inż. Jacek Sawicki [opr. projekt. w specjaliz. instalac. w zakresie sieci, instal. urządz. elektrycznych i energet. nr LUKG/0003/PODS/05
SPRAWDZICIEL	mgr inż. Zenon Tybala [opr. projekt. w specjaliz. instalac. w zakresie sieci, instal. urządz. elektrycznych i energet. nr LUKG/0003/PODS/05

PROJEKT ZAGOSPODAROWANIA TERENU DATA 16.12.2014 SKALA 1:500 RYS.NR 20

proj. skala nr: 6.155.16.18.3.1

PROJ. RURA OCHRONNA STAL  
Ø323,9\*8,0mm, L=6,00m



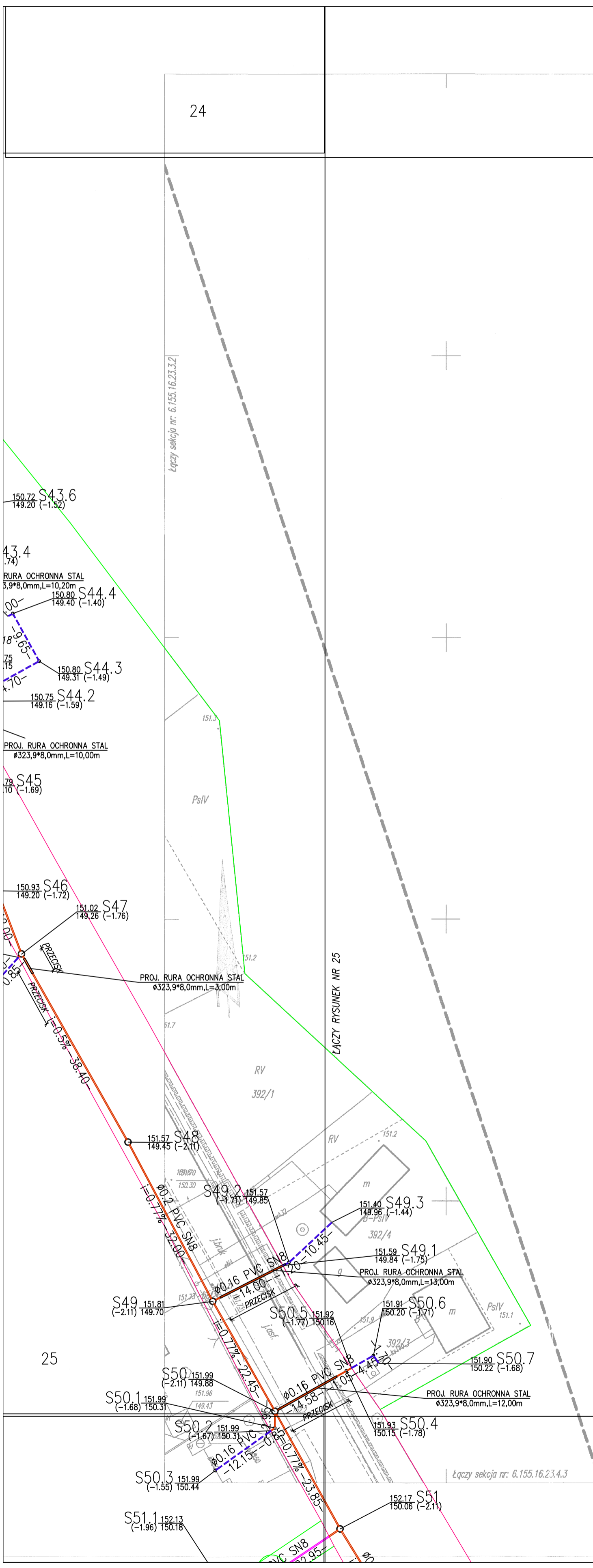










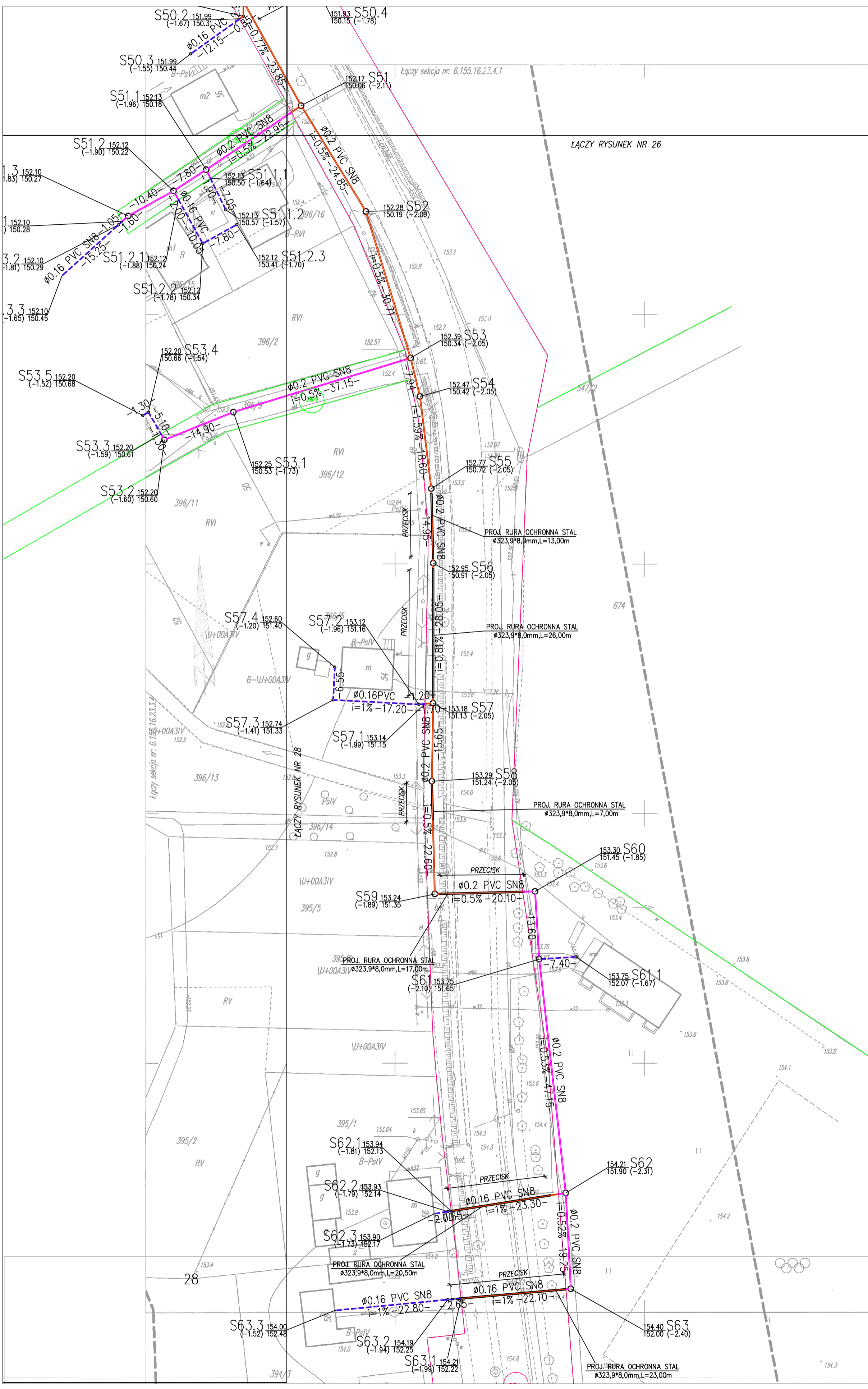


MAPA DO CELÓW PROJEKTOWYCH – Sekcja: 6.155.16.23.4.1	
<p>Objekt: Górzec            Gmina: Twardogóra            Numer Identyfikatora Obrębu: 0008 Górzec            Numer jednostki ewidencyjnej: 021408_5 - Twardogóra            Powiat: oleśnicki            Województwo: dolnośląskie</p>	<p>Skala: 1 : 500            Układ współrzędnych: 2000/18            Poziom odniesienia wysokości: Kronstadt 86            Id. zgłoszenia: 1950-56/2014</p>
<p>Mapa do celów projektowych sporządzono przy wykorzystaniu:</p> <ol style="list-style-type: none"> <li>Mapa zasadnicza w skali 1:500, układ 2000/18, sekcja: 6.154.16.02.2.3; 6.155.16.02.2.1; 6.154.16.07.1.2; 6.154.16.02.4.3; 6.154.16.02.3.4; 6.154.16.02.3.2; 6.154.16.02.4.1; 6.154.16.02.2.3; 6.154.16.02.2.1; 6.154.16.02.2.2; 6.154.16.02.1.1; 6.155.16.22.4.4; 6.155.16.22.4.3; 6.155.16.22.4.2; 6.155.16.22.2.4; 6.155.16.22.2.2; 6.155.16.17.1.4; 6.155.16.18.3.1; 6.155.16.18.3.2; 6.155.16.23.1.1; 6.155.16.23.1.3; 6.155.16.18.3.2; 6.155.16.18.3.4; 6.155.16.23.1.2; 6.155.16.23.1.1; 6.155.16.23.2.3; 6.155.16.23.2.4; 6.155.16.23.4.1; 6.155.16.23.2.1; 6.155.16.18.4.3; 6.155.16.18.4.4; 6.155.16.23.2.2; 6.155.16.23.2.4; 6.155.16.23.4.2; 6.155.16.23.4.4; 6.155.16.24.3.3; 6.155.16.24.3.1; 6.155.16.24.1.3; 6.155.16.24.1.1; 6.155.16.19.3.3</li> <li>Granice i nr działek ewidencyjnych według danych POUZGK w Oleśnicy z dnia 25.08.2014</li> <li>Danych brzozytowych części urobienia podziemnego.</li> <li>Pomiaru rzędni wysokości i pomiarów przyrody oraz pomiaru innych obiektów wskazanych przez projektanta.</li> </ol>	
<p>Informacje dodatkowe:</p> <ol style="list-style-type: none"> <li>----- zakres pomiaru.</li> <li>Redakcja znaków zgodna z instrukcją techniczną K-1 (1979) / K-1 (Podstawowa Mapa Kraju z 1998r.).</li> <li>Mapa nadaje się do celów projektowych w zakresie pomiaru.</li> <li>Stopień kartometryczności mapy do celów projektowych jest zgodny z przepisami instrukcji technicznej K-1 (1979) / K-1 (Podstawowa Mapa Kraju z 1998r.).</li> <li>Wszystkie trwałe obiekty budowlane podlegające wytyczeniu przez jednostkę wykonawczą geodezyjną.</li> <li>Nie wykazuje się istnienia w terenie również urobienia, o którym brak było informacji brzozytowych i nie zostało odmlazone w czasie inwentaryzacji geodezyjnej.</li> <li>Niniejsza mapa może służyć do projektowania obiektów budowlanych w odległości większej, bądź równej 4.0m od granicy działki.</li> <li>Mapa do celów projektowych została wykonana bez ustalenia obciąża służebności gruntowych.</li> </ol>	
<p>Uzbrojenie opracowano na podstawie:</p> <ol style="list-style-type: none"> <li>Danych brzozytowych - z literą B</li> <li>Pośredniego ustalenia przebiegu aparatury elektromagnetycznej - z literą A</li> <li>Danych rastrowych - z literą D</li> <li>Bezpośrednich pomiarów powykonawczych - bez litery.</li> </ol>	
<p>W związku z tym w częściach 1, 2 i 3 nie gwarantujemy ich kompletności, a dokładność położenia urobienia na mapie może być niższa od dokładności kartometrycznej mapy.</p> <p>Aktualność mapy do celów projektowych na dzień: 02.12.2014r.</p>	
<p>Geodeta UPN: [Logo]            ul. Dąbrowskiego 137, 41-400 Pogoń Sileska            86-400 Górzec, Powiat Wlkp.            upn: 91 5157</p> <p>DRAFT            Geodeta Marek Zawadzki            ul. Brzozowa 76, 06, Pogoń Sileska            86-400 Górzec, Powiat Wlkp.            nrip: 506-282-40-30, REGON 080084434            tel. 794 994 814</p> <p>Podpisano się, że niniejsze szkicunki zostały opracowane w wyniku prac geodezyjnych i kartograficznych, których rezultaty zawiera opisanie techniczne i regulary do ewentualnej mapy zasadniczej. Podpisano się, że niniejsze szkicunki i kartograficzne szkice prowadzący służą do celów projektowych.</p> <p>2014.2314</p> <p>11 GRU 2014</p>	

**UWAGA:**  
 W ZAKRESIE INWESTYCJI WYSTĘPUJĄ GEODEZYJNE PUNKTY OSNOWY GEODEZYJNE, KTÓRE ZODPOWIEDNIE Z USTAWĄ PRAWO GEODEZYJNE I KARTOGRAFICZNE PODLAGAJĄ OCHRONIE. OBOWIĄZKIEM INWESTORA JEST ZABEZPIECZENIE PUNKTÓW OSNOWY PRZED ZNISZCZENIEM SPOD ZABEZPIECZENIEM NALEŻY ZŁOŻYĆ FORMĘ GEODEZYJNEJ PRZEWIDUJĄCEJ OBSŁUGĘ INWESTYCJI. W PRZYPADKU BRAKU MOŻLIWOŚCI ZABEZPIECZENIA PRZED ZNISZCZENIEM PUNKTU NALEŻY GO PRZEŁOŻYĆ, OBOWIĄZKIEM PRZEŁOŻENIA PUNKTU NALEŻY DO INWESTORA I NALEŻY GO ZŁOŻYĆ JEDNOSTCE GEODEZYJNEJ ROBOTY W POSIĘGNI PUNKTÓW OSNOWY GEODEZYJNEJ NALEŻY PRZEWODZIĆ POD NADZOREM GEODEZYJNYM.

- LEGENDA:**
- PROJ. KANALIZACJA SANITARNA GRAWITACYJNA
  - BEDACZA W ZAKRESIE STAROSTY OLESNICKIEGO
  - PROJ. KANALIZACJA SANITARNA TŁOCZNA
  - BEDACZA W ZAKRESIE STAROSTY OLESNICKIEGO
  - PROJ. KANALIZACJA SANITARNA GRAWITACYJNA
  - BEDACZA W ZAKRESIE WOJEWODY DOLNOŚLĄSKIEGO
  - PROJ. KANALIZACJA SANITARNA TŁOCZNA
  - BEDACZA W ZAKRESIE WOJEWODY DOLNOŚLĄSKIEGO
  - PROJ. INSTALACJA ELEKTROENERGETYCZNA
  - PROJ. ZŁĄCZE KABLOWO-POMIAROWE
  - PROJ. SZAFKA STEROWNICZA
  - PROJ. PRZEWODZNIK SANITARNEJ NIE OBJĘTE WNIOSKEM O PODZIWIENIE NA BUDOWIE
  - GRANICE DZIAŁEK OBJĘTYCH WNIOSKEM
  - BEDACZE W ZAKRESIE STAROSTY OLESNICKIEGO
  - NUMERY DZIAŁEK OBJĘTYCH WNIOSKEM
  - BEDACZE W ZAKRESIE STAROSTY OLESNICKIEGO
  - GRANICE DZIAŁEK OBJĘTYCH WNIOSKEM
  - BEDACZE W ZAKRESIE WOJEWODY DOLNOŚLĄSKIEGO
  - NUMERY DZIAŁEK OBJĘTYCH WNIOSKEM
  - BEDACZE W ZAKRESIE WOJEWODY DOLNOŚLĄSKIEGO
  - PS1 o PROJ. PRZEPOMPOWNIA SOŁEKÓW
  - P21 PROJ. PUNKT ZAŁAMANIA KANALIZACJA TŁOCZNEJ
  - E1 PROJ. PUNKT ZAŁAMANIA KABELU ELEKTRYCZNEGO

<p><b>EKO-INSTAL</b>  <b>PRACOWNIA PROJEKTOWA</b></p> <p>EKO-INSTAL Harasimowicz i Wspólnicy Sp. z o.o. tel. 95 717 10 70 fax. 95 717 23 20            ul. Kazimierza Wielkiego 61, 86-400 Górzec Wlkp. NIP: 5861646792 REGON 08009361            email: biuro@eko-instal.biz www.eko-instal.biz</p>	
OBJEKT	KANALIZACJA SANITARNA DLA MIEJSKOŚCI GÓRZEC GMINA TWARDOGÓRA
NAZWA OPRACOWANIA	PROJEKT BUDOWLANY KANALIZACJI SANITARNEJ W MIEJSKOŚCI GÓRZEC, GMINA TWARDOGÓRA
ADRES OBIEKTU BUDOWLANEGO	DZIAŁKI NR : 580/2,487,610/7,581/1,627,646,193,26,536/1,555,447/23, 537,438,514,447/1,4,430/1,440/7,400,534,337/10,337/9,337/2,338,335/2, 525,526,527,529/1,331/4,326/1,529/2,321,318/2,535,448,533,538,532, 539,540,544,667/2,550/1,397/13,327,328,522,568/1,570,572,276/4, 666,694/4,576/1,587/1,534/2,534/1,584,385/1,591,585,546,389/2,554, 375/1,434/3,386/9,371/1---OBRĘB GÓRZEC 202,195,196,197/3,197/1,17/3,197/2---OBRĘB MOSZYCE 3,4/4---OBRĘB 22 TWARDOGÓRA
INWESTOR	Gmina Twardogóra ul. Ratuszowa 14,56-416 Twardogóra
BRANŻA	SANITARNA
PROJEKTANT	mgr inż. Waldemar Harasimowicz w zakresie sieci, inst. i urządzeń gaz., wodoc. i kanalizac. nr LUKG/0010/P005/05
SPRAWDZICIEL	mgr inż. Ewelin Kravon w zakresie sieci, inst. i urządzeń gaz., wodoc. i kanalizac. nr LUKG/0003/P002/05
BRANŻA	ELEKTRYCZNA
PROJEKTANT	mgr inż. Jacek Sawicki w zakresie sieci, inst. i urządzeń elektrycznych i energet. nr LUKG/0005/P002/05
SPRAWDZICIEL	mgr inż. Zenon Dybala w zakresie sieci, inst. i urządzeń elektrycznych i energet. nr LUKG/0003/P002/05
<p>PROJEKT ZAGOSPODAROWANIA TERENU DATA 16.12.2014 SKALA 1:500 RYS.NR 26</p>	



ŁĄCZY RYSUNEK NR 26

**MAPA DO CEŁÓW PROJEKTOWYCH – Sekcja: 6.155.16.23.4.3**

Obiekt: Górzec Gmina: Twardogóra Numer Identyfikatora Obrębu: 0008 Górzec Numer jednostki ewidencyjnej: 021408_5 - Twardogóra Powiat: oleśnicki Województwo: dolnośląskie	Skala: 1 : 500 Układ współrzędnych: 2000/18 Poziom odniesienia wysokości: Kronstadt 86 Id. zgłoszenia: 1950-56/2014
--	--

Mapa do celów projektowych sporządzono przy wykorzystaniu:

- Mapy zasadniczej w skali 1:500, układ 2000/18, sekcje: 6.154.16.07.2.3; 6.165.16.07.2.1; 6.154.16.07.1.2; 6.154.16.02.4.3; 6.154.16.02.3.4; 6.154.16.02.2.2; 6.154.16.02.1.1; 6.155.16.22.4.4; 6.155.16.22.3.5; 6.155.16.22.2.2; 6.155.16.22.1.1; 6.155.16.17.4.4; 6.155.16.18.3.1; 6.155.16.18.3.2; 6.155.16.23.1.1; 6.155.16.23.1.2; 6.155.16.23.1.3; 6.155.16.23.1.4; 6.155.16.18.3.3; 6.155.16.18.3.4; 6.155.16.23.2.1; 6.155.16.23.2.2; 6.155.16.18.4.1; 6.155.16.18.4.2; 6.155.16.23.2.3; 6.155.16.23.2.4; 6.155.16.23.3.1; 6.155.16.23.3.2; 6.155.16.23.3.3; 6.155.16.19.3.3; 6.155.16.19.3.4
- Granice i nr działek ewidencyjnych według danych PODOGIK w Geisley z dnia 25.08.2014
- Danych brązowych części uzbrojenia podziemnego
- Pomiaru zieleni wysokości i pomników przyrody oraz pomiaru innych obiektów wskazanych przez projektanta.

Informacje dodatkowe:

- zakres pomiaru.
- Redakcja znaków zgodna z instrukcją techniczną K-1 (1979) / K-1 (Podstawowa Mapa Kraju z 1998r.).
- Mapa nadaje się do celów projektowych w zakresie pomiaru.
- Stopień kartometryczności mapy do celów projektowych jest zgodny z przepisami instrukcji technicznej K-1 (1979) / K-1 (Podstawowa Mapa Kraju z 1998r.).
- Wszystkie trwałe obiekty budowlane podlegające wytyczeniu przez jednostkę wykonawczą geodezyjną.
- Nie wykłaczają się istniejące w terenie różnice uzbrojenia, o którym brak było informacji brązowych i nie zostało odrzucone w czasie inwenturyzacji geodezyjnej.
- Niniejsza mapa może służyć do projektowania obiektów budowlanych w odległości większej, bądź równej 4.0m od granicy działki.
- Mapa do celów projektowych została wykonana bez ustalenia obciążenia służebności gruntowych.

Uzbrojenie opracowano na podstawie:

- Danych brązowych – z literą B
- Podzielnego ustalenia przebiegu aparatury elektromagnetycznej – z literą A
- Danych rastrowych – z literą D
- Bezpośrednich pomiarów powyższych – bez litery.

W związku z tym w częściach 1, 2 i 3 nie gwarantuje się kompletności, a dokładność położenia uzbrojenia na mapie może być niższa od dokładności kartometrycznej mapy.

Aktualność mapy do celów projektowych na dzień: 02.12.2014r.

**GEODETA UPRAWNIENY**  
Mirosław Skopec  
ul. Piłsudskiego 75, tel. 601 723372  
86-400 Szarów Wlkp.  
tel. nr 151757

**DRAFT**  
**Geodezja Marek Zawadzki**  
ul. Rzeczna 7b Os. Poznańskie  
50-119 Olsztyn  
tel. 598 282 205 REGON 08008434  
tel. 794 994 814

Powielona jest na niniejszym dokumencie została opublikowana w wyniku prac geodezyjnych i kartograficznych, których rezultaty są uwzględniane w niniejszym projekcie, z wyjątkiem danych geodezyjnych i kartograficznych, których dane nie zostały uwzględnione w niniejszym projekcie.

Organ prowadzący ewidencję: SPATIZ/1/PC/2014

Identyfikacja: 2014/2316

Data wydania: 11 GRU 2014

Skala: 1:500

Łączy sekcja nr: 6.154.16.03.2.1  
Łączy sekcja nr: 6.155.16.23.4.3


**UWAGA:**  
W ZAKRESIE INWESTYCJI WYSTĘPIĄ GEODEZYJNE PUNKTY OSNOWY GEODEZYJNEJ, KTÓRE ZODRĘŻNE Z USTAWĄ PRAWO GEODEZYJNE I KARTOGRAFIKZNE PODLAGAJĄ OCHRONIE. OBRABIAJĄC INWESTYCJĘ NIEJEST ZABEZPIECZENIE PUNKTÓW OSNOWY PRZEZ ZNISZCZENIE. SPOŚB ZABEZPIECZENIA NALEŻY ZLECIC FIRMIE GEODEZYJNEJ PROWADZĄCEJ OBCIĄŻENIA. W PRZYPADKU BRAKU MOŻLIWOŚCI ZABEZPIECZENIA PRZEZ ZNISZCZENIE PUNKTU NALEŻY DO INWESTORA I NALEŻY DO ZLECENIA GEODEZYJNEJ FIRMY W POBLIŻU PUNKTÓW OSNOWY GEODEZYJNEJ NALEŻY PROMOCZ POD NAZOREM GEODEZYJNYM.

**LEGENDA:**

- PUNKT KANAŁIZACJA SANITARNIA GRANICZNA
- BEŁKA W ZAKRESIE STAROSTY OLEŚNICKIEGO
- PUNKT KANAŁIZACJA SANITARNIA TŁOCZNA
- BEŁKA W ZAKRESIE STAROSTY OLEŚNICKIEGO
- PUNKT KANAŁIZACJA SANITARNIA GRANICZNA
- BEŁKA W ZAKRESIE WOJEWODY DOLNOŚLĄSKIEGO
- PUNKT KANAŁIZACJA SANITARNIA TŁOCZNA
- BEŁKA W ZAKRESIE WOJEWODY DOLNOŚLĄSKIEGO
- PUNKT INSTALACJA ELEKTROENERGETYCZNA
- BEŁKA W ZAKRESIE WOJEWODY DOLNOŚLĄSKIEGO
- PRZEJAZD KABELOWO-POMIAROWY
- PRZEJAZD KABELOWY
- PRZEJAZD KANAŁIZACJI SANITARNEJ NIE OBIĘTE WNIOSKEM O POZWOLENIE NA BUDOWĘ
- GRANICE DZIAŁEK OBIĘTYCH WNIOSKEM BEŁKA W ZAKRESIE STAROSTY OLEŚNICKIEGO
- GRANICE DZIAŁEK OBIĘTYCH WNIOSKEM BEŁKA W ZAKRESIE WOJEWODY DOLNOŚLĄSKIEGO
- NUMERY DZIAŁEK OBIĘTYCH WNIOSKEM BEŁKA W ZAKRESIE STAROSTY OLEŚNICKIEGO
- GRANICE DZIAŁEK OBIĘTYCH WNIOSKEM BEŁKA W ZAKRESIE WOJEWODY DOLNOŚLĄSKIEGO
- NUMERY DZIAŁEK OBIĘTYCH WNIOSKEM BEŁKA W ZAKRESIE STAROSTY OLEŚNICKIEGO
- PRZEJAZD KANAŁIZACJI
- PRZEJAZD KANAŁIZACJI
- PRZEJAZD KANAŁIZACJI
- PRZEJAZD KANAŁIZACJI

**EKO-INSTAL PRACOWNIA PROJEKTOWA**  
EKO-INSTAL Harasimowicz i Wspólnicy Sp. z o.o. tel. 95 717 10 70 fax. 95 717 23 20  
ul. Kazimierza Wielkiego 61, 66-400 Gorzów Wlkp. NIP 5961646792 REGON 080009361  
email: biuro@eko-instal.biz www.eko-instal.biz

OBIEKT	KANAŁIZACJA SANITARNIA DLA MIEJSCOWOŚCI GÓRZEC GMINA TWARDOGÓRA
NAZWA OPRACOWANIA	PROJEKT BUDOWLANY KANAŁIZACJI SANITARNEJ W MIEJSCOWOŚCI GÓRZEC, GMINA TWARDOGÓRA
ADRES OBIEKTU BUDOWLANEGO	DZIAŁKI NR: 580/2, 487, 610/7, 581/1, 627, 646, 193/26, 536/1, 555, 447/23, 537, 439/3, 447/14, 439/1, 440/7, 490/5, 34, 337/10, 337/9, 333/2, 338, 333/2, 525, 526, 527, 529/1, 531, 532, 533, 534, 535, 536, 537, 538, 539, 540, 544, 667/2, 550/1, 579/13, 323/3, 528, 529, 568/1, 570, 572, 276/4, 565, 294/4, 376/1, 399/1, 347, 347, 354, 354, 355, 356, 357, 358, 359, 360, 361, 375/1, 434/3, 368/9, 571/1 – OBRĘB GÓRZEC, 202, 195, 198, 197/3, 197/1, 17/3, 197/2 – OBRĘB MOSZYCE, 3, 4/4 – OBRĘB 22 TWARDOGÓRA
INWESTOR	Gmina Twardogóra ul. Ratuszowa 14, 56-416 Twardogóra
BRANŻA	SANITARNIA
PROJEKTANT	mgr inż. Waldemar Harasimowicz ul. Racławicka 22, 66-400 Gorzów Wlkp. tel. 95 717 23 20, fax. 95 717 23 20 www.eko-instal.biz
SPRAWDZICIEL	mgr inż. Elwira Kraem ul. Racławicka 22, 66-400 Gorzów Wlkp. tel. 95 717 23 20, fax. 95 717 23 20 www.eko-instal.biz
BRANŻA	ELEKTRYCZNA
PROJEKTANT	mgr inż. Jacek Swoch ul. Racławicka 22, 66-400 Gorzów Wlkp. tel. 95 717 23 20, fax. 95 717 23 20 www.eko-instal.biz
SPRAWDZICIEL	mgr inż. Jacek Swoch ul. Racławicka 22, 66-400 Gorzów Wlkp. tel. 95 717 23 20, fax. 95 717 23 20 www.eko-instal.biz
PROJEKT ZAGOSPODAROWANIA TERENU	DATA: 16.12.2014 SKALA: 1:500 RYS.NR: 27



**UWAGA:**  
W ZAKRESIE INWESTYCJI WYSTĘPIĄ GEODEZYJNE PUNKTY OSNOWE GEODEZYJNE, KTORÉ ZGODNIE Z USTAWĄ PRAWO GEODEZYJNE I KARTOGRAFICZNE PODLEGAJĄ OCHRONIE. OBLICZENIA INWESTORA SĄ ZABEZPIECZENIE PUNKTÓW OSNOWY PRZED ZNISZCZENIEM SPOŚÓB ZABEZPIECZENIA NALEŻY ZLECIĆ FIRME GEODEZYJNEJ PRÓWADZĄCEJ INWESTYCJĘ. W PRZYPADKU BRAKU MOŻLIWOŚCI ZABEZPIECZENIA PRZED ZNISZCZENIEM PUNKTU NALEŻY DO PRZENIESIENIA ODPOWIEDZIALNOŚCI PRZENIESIENIA PUNKTU ROBOTY W POKŁADU PUNKTÓW OSNOWY GEODEZYJNEJ NALEŻY PRÓWADZIĆ POD NADZOREM GEODEZYJNYM.

<b>LEGENDA:</b>
PROJ. KANALIZACJA SANITARNIA GRAMATYCZNA
BEDĄCA W ZAKRESIE STAROSTY OLESNICKIEGO
PROJ. KANALIZACJA SANITARNIA TŁOCZNA
BEDĄCA W ZAKRESIE STAROSTY OLESNICKIEGO
PROJ. KANALIZACJA SANITARNIA GRAMATYCZNA
BEDĄCA W ZAKRESIE WJEWÓDZWI DOLNOŚLĄSKIEGO
PROJ. KANALIZACJA SANITARNIA TŁOCZNA
BEDĄCA W ZAKRESIE WJEWÓDZWI DOLNOŚLĄSKIEGO
PROJ. INSTALACJA ELEKTROENERGETYCZNA
PROJ. ZŁĄCZE KABLOWO-POMAROWE
PROJ. SZAFKA STEROWNICZA
PROJ. PRZYŁĄCZA KANALIZACJI SANITARNEJ NIE OBJĘTE WNIOSKIEM O POZWOLENIE NA BUDOWĘ
GRANICE DZIAŁEK OBJĘTYCH WNIOSKIEM
BEDĄCE W ZAKRESIE STAROSTY OLESNICKIEGO
NUMERY DZIAŁEK OBJĘTYCH WNIOSKIEM
GRANICE DZIAŁEK OBJĘTYCH WNIOSKIEM
BEDĄCE W ZAKRESIE WJEWÓDZWI DOLNOŚLĄSKIEGO
NUMERY DZIAŁEK OBJĘTYCH WNIOSKIEM
PROJ. STUJONA KANALIZACYJNA
PROJ. STUJONA KANALIZACYJNA
PS10 PROJ. PRZEPOMIOWA SCIEKÓW
PS1 PROJ. PUNKT ZALAMANIA KANALIZACJI TŁOCZNEJ
ET PROJ. PUNKT ZALAMANIA KABLA ELEKTRYCZNEGO

**EKO-INSTAL PRACOWNIA PROJEKTOWA**  
EKO-INSTAL Horosławice i Wspólnicy Sp. z o.o. tel. 95 717 10 70 fax. 95 717 23 20  
ul. Kacimierz Wielki 61, 60-400 Gorzów Wlkp. NIP: 5861646782 REGON: 080009391  
email: biuro@eko-instal.biz www.eko-instal.biz

OBIEKT	KANALIZACJA SANITARNIA DLA MIEJSZCOWOŚCI GOSZCZ	
NAMNA OPERACYJNA	GMINA TWARDOGÓRA	
ADRES BUDOWLANEGO	PROJEKT BUDOWLANY KANALIZACJI SANITARNEJ W MIEJSZCOWOŚCI GOSZCZ, GMINA TWARDOGÓRA	
INWESTOR	Gmina Twardogóra ul. Ratuszowa 14, 56-416 Twardogóra	
BRANŻA	SANITARNIA	
PROJEKTANT	mgr inż. Waldemar Horosławski ul. projekt. w specjalizacji instalac. w zakresie sieci, inst. i urządzeń, gaz, wodociąg i kanalizac. nr LUKG/0010/PO/05	
SPRAWDZIE	mgr inż. Ewa Krzemińska ul. projekt. w specjalizacji instalac. w zakresie sieci, inst. i urządzeń, gaz, wodociąg i kanalizac. nr LUKG/0033/PO/05	
BRANŻA	ELEKTRYCZNA	
PROJEKTANT	mgr inż. Jacek Sowiński ul. projekt. w specjalizacji instalac. w zakresie sieci, inst. i urządzeń, elektrycznych i energet. nr LUKG/0005/PO/05	
SPRAWDZIE	mgr inż. Zenon Tybala ul. projekt. w specjalizacji instalac. w zakresie sieci, inst. i urządzeń, elektrycznych i energet. nr LUKG/0003/PO/05	
PROJEKT ZAGOSPODAROWANIA TERENU	DATA	SKALA
	16.12.2014	1:500
		RYŚ. NR 28

**MAPA DO CELÓW PROJEKTOWYCH** Sekcja: 6.155.16.23.3.4

Obiekt: Goszcz  
Gmina: Twardogóra  
Numer Identyfikatora Obrębu: 0008 Goszcz  
Numer jednostki ewidencyjnej: 021408\_5 - Twardogóra  
Powiat: oleśnicki  
Województwo: dolnośląskie  
Id. zgłoszenia: 1950-56/2014

Skala: 1 : 500  
Układ współrzędnych: 2000/18  
Poziom odniesienia wysokości: Kronsztadt 86

Mapę do celów projektowych sporządzono przy wykorzystaniu:  
I. Mapy zasadniczej w skali 1:500, układ 2000/18 - sekcja: 6.154.16.07.2.3; 6.163.16.07.2.1; 6.151.16.07.1.2; 6.154.16.02.4.3; 6.154.16.02.3.4; 6.154.16.02.3.2; 6.154.16.02.3.1; 6.154.16.02.2.2; 6.154.16.02.2.1; 6.155.16.22.4.4; 6.155.16.22.4.3; 6.155.16.22.4.2; 6.155.16.22.2.2; 6.155.16.17.4.4; 6.155.16.18.1.1; 6.155.16.18.2.1; 6.155.16.23.1.3; 6.155.16.18.3.2; 6.155.16.18.3.1; 6.155.16.23.1.2; 6.155.16.23.1.1; 6.155.16.23.3.2; 6.155.16.23.3.1; 6.155.16.23.4.2; 6.155.16.23.4.1; 6.155.16.23.2.2; 6.155.16.23.2.1; 6.155.16.18.4.2; 6.155.16.18.4.1; 6.155.16.18.4.3; 6.155.16.23.2.3; 6.155.16.23.2.4; 6.155.16.23.4.3; 6.155.16.23.3.3; 6.155.16.23.2.3; 6.155.16.23.1.4; 6.155.16.18.2.2; 6.155.16.18.1.2; 6.155.16.18.1.1; 6.155.16.18.2.1

II. Granice i nr działek ewidencyjnych według danych POKiK w Oleśnicy z dnia 25.08.2014  
III. Danych branżowych części uzbrojenia podziemnego  
IV. Pomiaru zieleni wysokiej i pomiarów przyrody oraz pomiaru innych obiektów wskazanych przez projektanta

Informacje dodatkowe:  
1. Mapa do celów projektowych jest zgodna z instrukcją techniczną K-1 (1979) i K-1 (Podstawowa Mapa Kraju z 1998r.).  
2. Mapa nadaje się do celów projektowych w zakresie pomiaru.  
3. Stopień kartograficzności mapy do celów projektowych jest zgodny z przepisami instrukcji technicznej K-1 (1979) i K-1 (Podstawowa Mapa Kraju z 1998r.).  
4. Wskaźniki trwałości obiektów budowlanych podlegające wytyczeniu przez jednostkę wykonawstwa geodezyjnego.  
5. Nie wykazuje się szkodliwych w terenie różnic poziomu, o których brak było informacji branżowych i nie zostało odnotowane w czasie inwentaryzacji geodezyjnej.  
6. Niniejsza mapa może służyć do projektowania obiektów budowlanych w odległości większej, bądź równej 4.0m od granicy działki.  
7. Mapa do celów projektowych została wykonana bez ustalenia obciążenia służebności gruntowych.

Uzbrojenie opracowano na podstawie:  
1. Danych branżowych - z literą B  
2. Pośredniego ustalenia przebiegu aparatury elektromagnetycznej - z literą A  
3. Danych rastrowych - z literą D  
4. Bezpośrednich pomiarów powykonawczych - bez litery.

W związku z tym w częściach 1, 2 i 3 nie gwarantuje się kompletności, a dokładność położenia uzbrojenia na mapie może być niższa od dokładności kartometrycznej mapy.

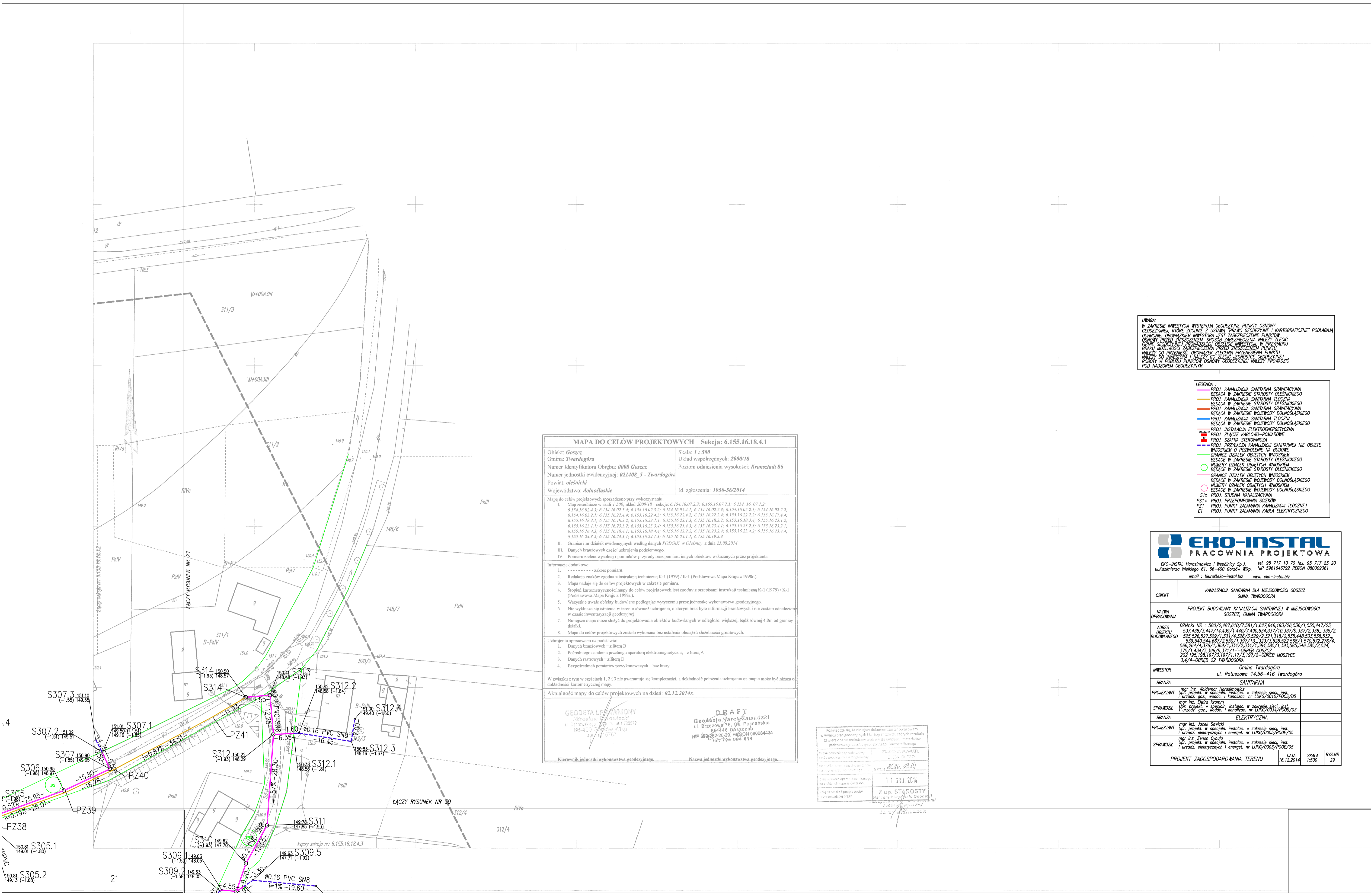
Aktualność mapy do celów projektowych na dzień: 02.12.2014r.

**GEODETA UPRAWNIENY**  
Wojciech B. Bontucki  
ul. Dąbrowskiego 126, tel. 601 723372  
60-400 Gorzów Wlkp.  
upr. 115757

**BRANŻA**  
Geodezja i Wytyczenie Zasadnicze  
ul. Białogłowa 26, Os. Paźnanałki  
ul. 448-Parzeczno  
NIP 896225638, REGON 080084434  
tel. 794 994 914

Kierownik jednostki wykonawstwa geodezyjnego: \_\_\_\_\_  
Nazwa jednostki wykonawstwa geodezyjnego: \_\_\_\_\_

Poludniowa str. 16 minut 10 sekund  
Wzrost 1.60m  
11 GRU 2014  
Z up. STAROSTY  
11 GRU 2014



MAPA DO CELÓW PROJEKTOWYCH Sekcja: 6.155.16.18.4.1	
Obiekt: Gószcz	Skala: 1 : 500
Gmina: Twardogóra	Układ współrzędnych: 2000/18
Numer Identyfikatora Obrębu: 0008 Gószcz	Poziom odniesienia wysokości: Kronstadt 86
Numer jednostki ewidencyjnej: 021408_5 - Twardogóra	
Powiat: oleśnicki	Id. zgłoszenia: 1950-56/2014
Województwo: dolnośląskie	
Mapę do celów projektowych sporządzono przy wykorzystaniu:	
I. Mapy zasadnicze w skali 1:500, układ 2000/18 - sekcje: 6.154.16.07.2.3; 6.165.16.07.2.1; 6.154.16.07.1.2; 6.154.16.02.4.3; 6.154.16.02.3.4; 6.154.16.02.2.3; 6.154.16.02.1.1; 6.154.16.02.2.2; 6.154.16.03.2.1; 6.155.16.22.4.4; 6.155.16.22.4.3; 6.155.16.22.4.2; 6.155.16.22.4.1; 6.155.16.17.4.4; 6.155.16.18.3.1; 6.155.16.18.3.2; 6.155.16.23.1.1; 6.155.16.18.3.3; 6.155.16.18.3.4; 6.155.16.23.1.2; 6.155.16.23.1.3; 6.155.16.23.1.4; 6.155.16.23.2.1; 6.155.16.23.2.2; 6.155.16.23.2.3; 6.155.16.23.2.4; 6.155.16.23.3.1; 6.155.16.23.3.2; 6.155.16.23.3.3; 6.155.16.23.3.4; 6.155.16.24.3.1; 6.155.16.24.3.2; 6.155.16.24.3.3; 6.155.16.24.3.4; 6.155.16.24.4.1; 6.155.16.24.4.2; 6.155.16.24.4.3; 6.155.16.24.4.4; 6.155.16.19.3.3	
II. Granice i wzdłówek ewidencyjnych według danych PODGIG w Okręgu z dnia 25.08.2014	
III. Danych branzowych części urządzenia podziemnego.	
IV. Pomiaru zlechni wysokości i pomiarów przyrody oraz pomiaru tuneli obiektów wskazanych przez projektanta.	
Informacje dodatkowe:	
1. ----- zakres pomiaru.	
2. Redakcja znaków zgodna z instrukcją techniczną K-1 (1979) / K-1 (Podstawowa Mapa Kraju z 1998r.).	
3. Mapa ma być do celów projektowych w zakresie pomiaru.	
4. Skopiowana kartometryczna mapa do celów projektowych jest zgodna z przepisami instrukcji technicznej K-1 (1979) / K-1 (Podstawowa Mapa Kraju z 1998r.).	
5. Wszystkie trwale obiekty budowlane podlegające wytyczeniu przez jednostkę wykonawstwa geodezyjnego.	
6. Nie wyklucza się istnienia w terenie również urządzenia, o którym brak było informacji branzowych i nie zostało odnotowane w czasie inwentaryzacji geodezyjnej.	
7. Niniejsza mapa może służyć do projektowania obiektów budowlanych w odległości większej, bądź równej 4.0m od granicy działki.	
8. Mapa do celów projektowych została wykonana bez ustalenia obciążenia służebności gruntowych.	
Urządzenie opracowano na podstawie:	
1. Danych branzowych - z literą B	
2. Pośledniego uśrednionego przecięgu aparaturą elektromagnetyczną z literą A	
3. Danych rastrowych - z literą D	
4. Bezpośrednich pomiarów powykonawczych bez litery.	
W związku z tym w częściach 1, 2 i 3 nie gwarantuję się kompletności, a dokładność położenia urządzenia na mapie może być niższa od dokładności kartometrycznej mapy.	
Aktualność mapy do celów projektowych na dzień: 02.12.2014r.	
<b>GEODETA UPRAWNIONY</b> Mirosław Zawadzki ul. Szarych Kosciuszki 68-400 CZĘDZ Wlkp. NIP 680322036, REGON 080064434 tel. 794 004 614	<b>DRAFT</b> Geodezja Mirosław Zawadzki ul. Próżnowa 75, 96, Pogorzalka 68-446 Dąbroszn NIP 680322036, REGON 080064434 tel. 794 004 614
Kierownik jednostki wykonawstwa geodezyjnego.	
Nazwa jednostki wykonawstwa geodezyjnego.	

**UWAGA:**  
 W ZAKRESIE INWESTYCJI WYSTĘPIĄ GEODEZYJNE PUNKTY OSNOWY GEODEZYJNE, KTÓRE ZGODNIE Z USTAWĄ PRAMIO GEODEZYJNE I KARTOGRAFICZNE\* PODLAGAJĄ OCHRONIE. OBRAMOWANIEM INWESTYCJI JEST ZABEZPIECZENIE PUNKTÓW OSNOWY PRZEZ ZNISZCZENIE SPOSOBY ZABEZPIECZENIA NALEŻY ZŁOŻYĆ FORMĘ GEODEZYJNE PRZEWIDUJĄCĄ OBRAMOWANIE INWESTYCJI. W PRZYPADKU BRAKU MOŻLIWOŚCI ZABEZPIECZENIA PRZEZ ZNISZCZENIE PUNKTU NALEŻY GO PRZENIEŚĆ OSOBLIWIE ZŁOŻENIA INWESTYCJI. PUNKTY NALEŻY DO INWESTORA I NALEŻY GO ZŁOŻYĆ JEDNOSTCE GEODEZYJNEJ. ROBOTY W POKLEJU PUNKTÓW OSNOWY GEODEZYJNEJ NALEŻY PRZEWIDZIEĆ POD NADZOREM GEODEZYJNYM.

- LEGENDA:**
- PROJ. KANALIZACJA SANITARNIA GRANITACYJNA
  - BĘDĄCA W ZAKRESIE STAROSTY OLEŚNICKIEGO
  - PROJ. KANALIZACJA SANITARNIA TŁOCZNA
  - BĘDĄCA W ZAKRESIE STAROSTY OLEŚNICKIEGO
  - PROJ. KANALIZACJA SANITARNIA GRANITACYJNA
  - BĘDĄCA W ZAKRESIE WOJEWODY DOLNOŚLĄSKIEGO
  - PROJ. KANALIZACJA SANITARNIA TŁOCZNA
  - BĘDĄCA W ZAKRESIE WOJEWODY DOLNOŚLĄSKIEGO
  - PROJ. INSTALACJA ELEKTROENERGETYCZNA
  - PROJ. ZŁĄCZE KABLOWO-POMAROWE
  - PROJ. SZKAF STEROWNICZY
  - PROJ. PRZYŁĄCZA KANALIZACJI SANITARNEJ NIE OBIĘTE WNIOSKIEM O POZWOLENIE NA BUDOWĘ
  - GRANICE DZIAŁEK OBIĘTYCH WNIOSKIEM BĘDĄCE W ZAKRESIE STAROSTY OLEŚNICKIEGO
  - NUMERY DZIAŁEK OBIĘTYCH WNIOSKIEM BĘDĄCE W ZAKRESIE STAROSTY OLEŚNICKIEGO
  - GRANICE DZIAŁEK OBIĘTYCH WNIOSKIEM BĘDĄCE W ZAKRESIE WOJEWODY DOLNOŚLĄSKIEGO
  - NUMERY DZIAŁEK OBIĘTYCH WNIOSKIEM BĘDĄCE W ZAKRESIE WOJEWODY DOLNOŚLĄSKIEGO
  - STO PROJ. STADIA KANALIZACJA
  - PSI O PROJ. PRZEPOMPOWNIA SOEKÓW
  - PROJ. PUNKT ZŁĄCZANIA KANALIZACJI TŁOCZNEJ
  - PZO PROJ. PUNKT ZŁĄCZANIA KABLA ELEKTRYCZNEGO

<b>EKO-INSTAL</b> PRACOWNIA PROJEKTOWA	
EKO-INSTAL Harasimowicz i Wspólnicy Sp. z o.o. tel. 95 717 10 70 fax. 95 717 23 20 ul. Kazimierza Wielkiego 61, 66-400 Gorzów Wlkp. NP 5961646792 REGON 080009361 email: biuro@eko-instal.biz www.eko-instal.biz	
OBIEKT	KANALIZACJA SANITARNIA DLA MIEJSCOWOŚCI GÓSZCZ GMINA TWARDOGÓRA
NAZWA OPRACOWANIA	PROJEKT BUDOWLANY KANALIZACJI SANITARNEJ W MIEJSCOWOŚCI GÓSZCZ, GMINA TWARDOGÓRA
ADRES BUDOWLANO	DZIAŁKI NR : 580/2,487,610/7,581/1,627,646,183/26,536/1,555,447/23, 537,439/3,447/14,439/1,440/7,490,534,337/10,337/9,337/2,338,,335/2, 525,526,527,529/1,131/4,395/3,397/2,311/8,235,445,533,538,532, 539,540,544,687/2,520/1,397/1,3, 523/3,528,522,568/1,570,572,276/4, 566,294/4,316/1, 587/1,334/2,344/1,384,385/1,393,585,546,385/2,524, 375/1,434/3,396/9,371/1 - OBRĘB GÓSZCZ 202,195,198,197/3,197/1,17/3,197/2 - OBRĘB MOSZYCE 3,4/4 - OBRĘB ZŁ. TWARDOGÓRA
INWESTOR	Gmina Twardogóra ul. Ratuszowa 14,56-416 Twardogóra
BRANŻA	SANITARNIA
PROJEKTANT	mgr inż. Waldemar Harasimowicz w zakresie sieci, inst. i urządzeń gaz., wodociąg. i kanalizac. nr LUKO/0010/P005/05
SPRAWDZIE	mgr inż. Ewira Kramm instalac. w zakresie sieci, inst. i urządzeń gaz., wodociąg. i kanalizac. nr LUKO/0034/P005/05
BRANŻA	ELEKTRYCZNA
PROJEKTANT	mgr inż. Jacek Świątek instalac. w zakresie sieci, inst. i urządzeń elektrycznych i energiel. nr LUKO/0006/P005/05
SPRAWDZIE	mgr inż. Zdzisław Górnica UPR. projekt. w specjach instalac. w zakresie sieci, inst. i urządzeń elektrycznych i energiel. nr LUKO/0003/P005/05
PROJEKT ZAGOSPODAROWANIA TERENU	
DATA	16.12.2014
SKALA	1:500
RYS.NR	29

Podpisano się, że niniejszy dokument został opracowany w wyniku prac geodezyjnych i kartograficznych, których rezultaty zostały udostępnione zgodnie z umową zawartą z Zamawiającym. Wyraża się zgodę na wykorzystanie tych danych do celów projektowych. Data: 02.12.2014. M. Zawadzki

Stwierdzono poprawki: 11 GRU. 2014

Z up. STAROSTY





## MAPA DO CELÓW PROJEKTOWYCH Sekcja: 6.155.16.18.4.4

Objekt: Gószcz  
 Gmina: Twardogóra  
 Numer Identyfikacji Obrębu: 0008 Gószcz  
 Numer jednostki ewidencyjnej: 021408\_5 - Twardogóra  
 Powiat: oleśnicki  
 Województwo: dolnośląskie  
 Id. zgłoszenia: 1950-56/2014

Skala: 1 : 500  
 Układ współrzędnych: 2000/18  
 Poziom odniesienia wysokości: Kronsztadt 86

Mapę do celów projektowych sporządzono przy wykorzystaniu:  
 I. Mapy zasadniczej w skali 1:500, data: 2009/18 - sekcje: 6.154.16.07.2.3; 6.154.16.07.2.1; 6.154.16.07.2.2; 6.154.16.07.2.3; 6.154.16.07.2.4; 6.154.16.07.2.5; 6.154.16.07.2.6; 6.154.16.07.2.7; 6.154.16.07.2.8; 6.154.16.07.2.9; 6.154.16.07.2.10; 6.154.16.07.2.11; 6.154.16.07.2.12; 6.154.16.07.2.13; 6.154.16.07.2.14; 6.154.16.07.2.15; 6.154.16.07.2.16; 6.154.16.07.2.17; 6.154.16.07.2.18; 6.154.16.07.2.19; 6.154.16.07.2.20; 6.154.16.07.2.21; 6.154.16.07.2.22; 6.154.16.07.2.23; 6.154.16.07.2.24; 6.154.16.07.2.25; 6.154.16.07.2.26; 6.154.16.07.2.27; 6.154.16.07.2.28; 6.154.16.07.2.29; 6.154.16.07.2.30; 6.154.16.07.2.31; 6.154.16.07.2.32; 6.154.16.07.2.33; 6.154.16.07.2.34; 6.154.16.07.2.35; 6.154.16.07.2.36; 6.154.16.07.2.37; 6.154.16.07.2.38; 6.154.16.07.2.39; 6.154.16.07.2.40; 6.154.16.07.2.41; 6.154.16.07.2.42; 6.154.16.07.2.43; 6.154.16.07.2.44; 6.154.16.07.2.45; 6.154.16.07.2.46; 6.154.16.07.2.47; 6.154.16.07.2.48; 6.154.16.07.2.49; 6.154.16.07.2.50; 6.154.16.07.2.51; 6.154.16.07.2.52; 6.154.16.07.2.53; 6.154.16.07.2.54; 6.154.16.07.2.55; 6.154.16.07.2.56; 6.154.16.07.2.57; 6.154.16.07.2.58; 6.154.16.07.2.59; 6.154.16.07.2.60; 6.154.16.07.2.61; 6.154.16.07.2.62; 6.154.16.07.2.63; 6.154.16.07.2.64; 6.154.16.07.2.65; 6.154.16.07.2.66; 6.154.16.07.2.67; 6.154.16.07.2.68; 6.154.16.07.2.69; 6.154.16.07.2.70; 6.154.16.07.2.71; 6.154.16.07.2.72; 6.154.16.07.2.73; 6.154.16.07.2.74; 6.154.16.07.2.75; 6.154.16.07.2.76; 6.154.16.07.2.77; 6.154.16.07.2.78; 6.154.16.07.2.79; 6.154.16.07.2.80; 6.154.16.07.2.81; 6.154.16.07.2.82; 6.154.16.07.2.83; 6.154.16.07.2.84; 6.154.16.07.2.85; 6.154.16.07.2.86; 6.154.16.07.2.87; 6.154.16.07.2.88; 6.154.16.07.2.89; 6.154.16.07.2.90; 6.154.16.07.2.91; 6.154.16.07.2.92; 6.154.16.07.2.93; 6.154.16.07.2.94; 6.154.16.07.2.95; 6.154.16.07.2.96; 6.154.16.07.2.97; 6.154.16.07.2.98; 6.154.16.07.2.99; 6.154.16.07.3.00

II. Granice i nr działek ewidencyjnych według danych PODCZK w Chlewnicy z dnia 31.09.2014  
 III. Danych branżowych części uzbrojenia podziemnego.  
 IV. Pomiaru zębieni wysokości i pomiarów przystroju oraz pomiaru innych obiektów wskazanych przez projektanta.

Informacje dodatkowe:  
 1. --- z zakresu pomiaru.  
 2. Rodzaj linii zgodny z instrukcją techniczną K-1 (1979)/K-1 (Podstawowa Mapa Kraja z 1998r.).  
 3. Mapa nadsze do celów projektowych w zakresie pomiaru.  
 4. Stopień kartometryczności mapy do celów projektowych jest zgodny z przepisami instrukcji technicznej K-1 (1979)/K-1 (Podstawowa Mapa Kraja z 1998r.).  
 5. Wazniejsze wale obiekty budowlane podlegają wytyczeniu przez jednostkę wykonawstwa geodezyjnego.  
 6. Nie wydłuża się liniami w terenie również uzbrojenia, o którym brak było informacji branżowych i nie zostało odwołane w czasie inwentaryzacji geodezyjnej.  
 7. Niniejsza mapa może służyć do projektowania obiektów budowlanych w odległości większej, bądź równej 4,0m od granicy działki.  
 8. Mapa do celów projektowych została wykonana bez ustalenia obciążenia służebności gruntowych.

Uzbrojenie opracowano na podstawie:  
 1. Danych branżowych - z literą B  
 2. Pośredniego ustalenia przebiegu aparatury elektromagnetycznej - z literą A  
 3. Danych rastrowych - z literą D  
 4. Bezpośrednich pomiarów powykonawczych bez litery.

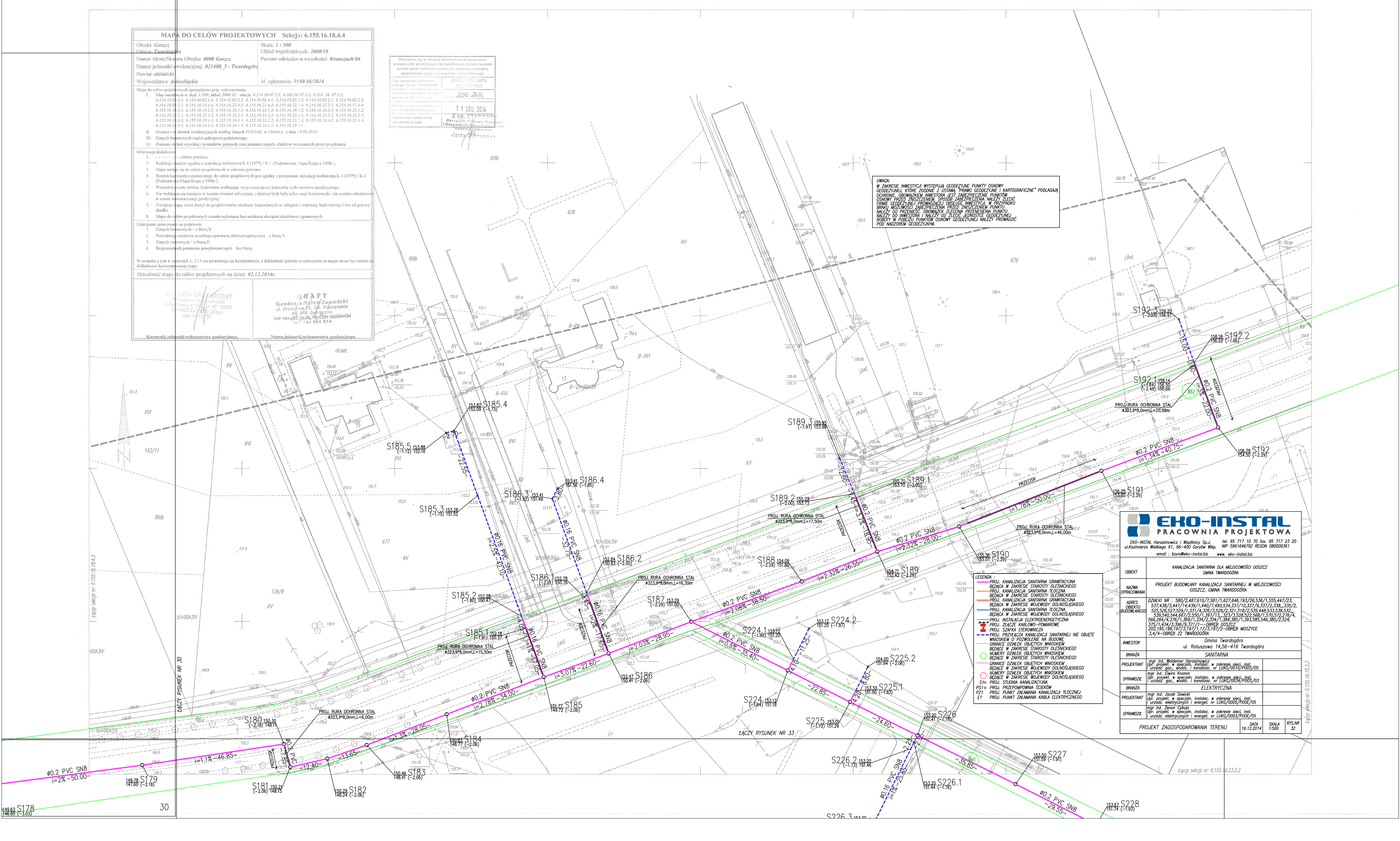
W związku z tym w opisach 1, 2 i 3 nie gwarantuje się kompletności, a dokładność położenia uzbrojenia na mapie może być różna od dokładności kartometrycznej mapy.  
 Aktualność mapy do celów projektowych na dzień: 02.12.2014r.

BIURETA UPRAWNIONY  
 Geodezyjne Biuro  
 ul. Brzozowa 76, Chlewnica  
 68-400 Gószcz, Wlkp.  
 upr. nr 15157

DRAFT  
 Geodezyjne Biuro  
 ul. Brzozowa 76, Chlewnica  
 68-400 Gószcz, Wlkp.  
 NIP 599-282-26-26, REGON 080084434  
 tel.: 794 954 814

Projektanta się, że niniejszy dokument został opracowany w wyniku próby geodezyjnych i kartograficznych, których rezultaty zawiera opisanie techniczne ułożony do ustalenia materiałów i technicznych sposobów przedstawienia i kartograficznego.  
 Geodezyjne Biuro  
 ul. Brzozowa 76, Chlewnica  
 68-400 Gószcz, Wlkp.  
 upr. nr 15157  
 11 GRU 2014  
 Z upr. 15157  
 Geodezyjne Biuro  
 ul. Brzozowa 76, Chlewnica  
 68-400 Gószcz, Wlkp.  
 NIP 599-282-26-26, REGON 080084434  
 tel.: 794 954 814

UWAGA:  
 W ZAKRESIE INWESTYCJI WYSTĘPIĄ GEODEZYJNE PUNKTY OSNOVY GEODEZYJNE, KTÓRE ZODPOWIEDZIĄ ZA WYKONANIE PRAC PROJEKTOWYCH I KARTOGRAFICZNE PODŁAGĄ OCHRONIĆ. OBOWIĄZKI INWESTORA JEST ZAPEWNIENIE PUNKTÓW OSNOVY PRZEZ WŁASNE ŚRODKI ZAPEWNIENIA. W ZAKRESIE PRACY FIRM GEODEZYJNEJ PRACOWNIA OŚWIADCZA, ŻE W PRZYPADKU BRAKU MOŻLIWOŚCI ZAPEWNIENIA PUNKTÓW OSNOVY WŁASNYMI ŚRODKAMI, WŁAŚCICIEL NIELEŻY DO INWESTORA I NALEŻY DO ZLECENIOWI GEODEZYJNEJ PRACY WYKONANIE PUNKTÓW OSNOVY GEODEZYJNEJ NALEŻY PRZEWODZIC POD NADZOREM GEODEZYJNYM.



- LEGENDA
- PROJ. KANALIZACJA SANITARNIA GRAWITACYJNA
  - PROJ. KANALIZACJA SANITARNIA TŁOCZNA
  - PROJ. KANALIZACJA SANITARNIA GRAWITACYJNA
  - PROJ. KANALIZACJA SANITARNIA TŁOCZNA
  - PROJ. KANALIZACJA SANITARNIA TŁOCZNA
  - PROJ. INSTALACJA ELEKTROENERGETYCZNA
  - PROJ. ZŁĄCZE KABLOWO-POMIAROWE
  - PROJ. SZAFKA STEROWNICZA
  - PROJ. PRZEKŁADNIA KANALIZACJA SANITARNEJ NIE OBJĘTE WNIOSKIEM O POZWOLENIE NA BUDOWĘ
  - GRANICE DZIAŁEK OBYTCHYCH WNIOSKIEM
  - GRANICE DZIAŁEK OBYTCHYCH WNIOSKIEM
  - GRANICE DZIAŁEK OBYTCHYCH WNIOSKIEM
  - NUMERY DZIAŁEK OBYTCHYCH WNIOSKIEM
  - GRANICE DZIAŁEK OBYTCHYCH WNIOSKIEM
  - GRANICE DZIAŁEK OBYTCHYCH WNIOSKIEM
  - PROJ. PUNKT ZAŁAMANIA KANALIZACJI TŁOCZNEJ
  - PROJ. PUNKT ZAŁAMANIA KABLA ELEKTRYCZNEGO

**EKO-INSTAL**  
 PRACOWNIA PROJEKTOWA  
 EKO-INSTAL Harasimowicz i Wspólnicy Sp. z o.o. ul. Kazimierza Wielkiego 61, 66-400 Gószcz Wlkp.  
 tel. 95 717 10 70 fax 95 717 23 20  
 NIP 596164792 REGON 080009361  
 email: biuro@eko-instal.biz www.eko-instal.biz

OBJEKT	KANALIZACJA SANITARNIA DLA MIEJSCOWOŚCI GÓSZCZ GMINA TWARDOGÓRA
NAZWA OPRACOWANIA	PROJEKT BUDOWLANY KANALIZACJI SANITARNEJ W MIEJSCOWOŚCI GÓSZCZ, GMINA TWARDOGÓRA
ADRES OBIEKTU BUDOWLANEGO	DZIAŁKI NR : 580/2,487,610/7,581/1,627,648,193/26,536/1,555,447/23, 537,438/2,447/14,439/1,440/7,490,534,537/10,337/9,337/2,338, 335/2, 525,526,527,528/1,331/4,326,329,321,318/2,535,448,533,538,532, 539,540,544,667/2,550/1,397/13, 323/3,528,529,568/1,570,572,276/4, 568,294/4,370/1,369/1,374/2,374,378,383/1,393,585,546,385/2,524/4, 376/1,434/3,396/9,371/1 - OBRĘB GÓSZCZ 202,185,186,197/3,197/6,177,3,197/2 - OBRĘB MOSZYŹCE 1,4/4 - OBRĘB 22 TWARDOGÓRA
INWESTOR	Gmina Twardogóra ul. Ratuszowa 14,56-416 Twardogóra
BRANŻA	SANITARNIA
PROJEKTANT	mgr inż. Waldemar Harasimowicz Upr. projekt. w specjaln. instal. w zakresie sieci, instal. urządzeń gaz., wodociąg. i kanalizacyjnych nr LUKG/0010/PODS/05
SPRAWDZIK	mgr inż. Dawid Kramarz Upr. projekt. w specjaln. instal. w zakresie sieci, instal. urządzeń gaz., wodociąg. i kanalizacyjnych nr LUKG/0034/PODS/03
BRANŻA	ELEKTRYCZNA
PROJEKTANT	mgr inż. Jacek Sawicki Upr. projekt. w specjaln. instal. w zakresie sieci, instal. urządzeń gaz., wodociąg. i kanalizacyjnych nr LUKG/0065/PODS/05
SPRAWDZIK	mgr inż. Zenon Cybulski Upr. projekt. w specjaln. instal. w zakresie sieci, instal. urządzeń gaz., wodociąg. i kanalizacyjnych nr LUKG/0065/PODS/05
PROJEKT ZAGOSPODAROWANIA TERENU	
DATA	16.12.2014
SKALA	1:500
RYS.NR	32

Łączy sekcje nr: 6.155.16.23.2.2