

**UCHWAŁA NR XIII.80.2011
RADY MIEJSKIEJ W TWARDOGÓRZE**

z dnia 25 listopada 2011 r.

w sprawie: zaliczenia drogi do kategorii dróg gminnych

Na podstawie art. 18 ust. 2 pkt 15 ustawy z dnia 8 marca 1990 r. o samorządzie gminnym (tekst jednolity z 2001 r. Dz. U. Nr 142, poz. 1591 z późn. zm.) oraz art. 7 ust. 1 i 2 ustawy z dnia 21 marca 1985 roku o drogach publicznych (tekst jednolity Dz. U. z 2007 r., Nr 19, poz. 115 z późn. zm.), po zasięgnięciu opinii Zarządu Powiatu Oleśnickiego, **Rada Miejska w Twardogórze uchwala, co następuje:**

§ 1. Następującą drogę położoną na terenie Gminy Twardogóra zalicza się do kategorii dróg gminnych:

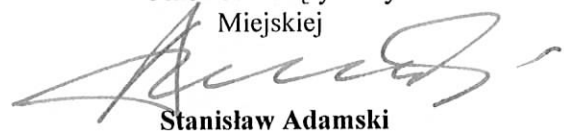
1) Droga łącząca drogę wojewódzką nr 448 (ul. Wojska Polskiego) z drogą powiatową nr 1470 D (ul. Oleśnicka) o długości 0,495km – położoną w obrębie geodezyjnym Sądrożyce i Chełstówek.

§ 2. Szczegółowe położenie i przebieg drogi wymienionej w § 1 jest oznaczony na mapie stanowiącej załącznik do niniejszej uchwały.

§ 3. Wykonanie uchwały powierza się Burmistrzowi Miasta i Gminy Twardogóra.

§ 4. Uchwała wchodzi w życie po upływie 14 dni od dnia ogłoszenia w Dzienniku Urzędowym Województwa Dolnośląskiego.

Przewodniczący Rady
Miejskiej



Stanisław Adamski

Załącznik do Uchwały Nr XIII.80.2011




Rady Miejskiej w Twardogórze

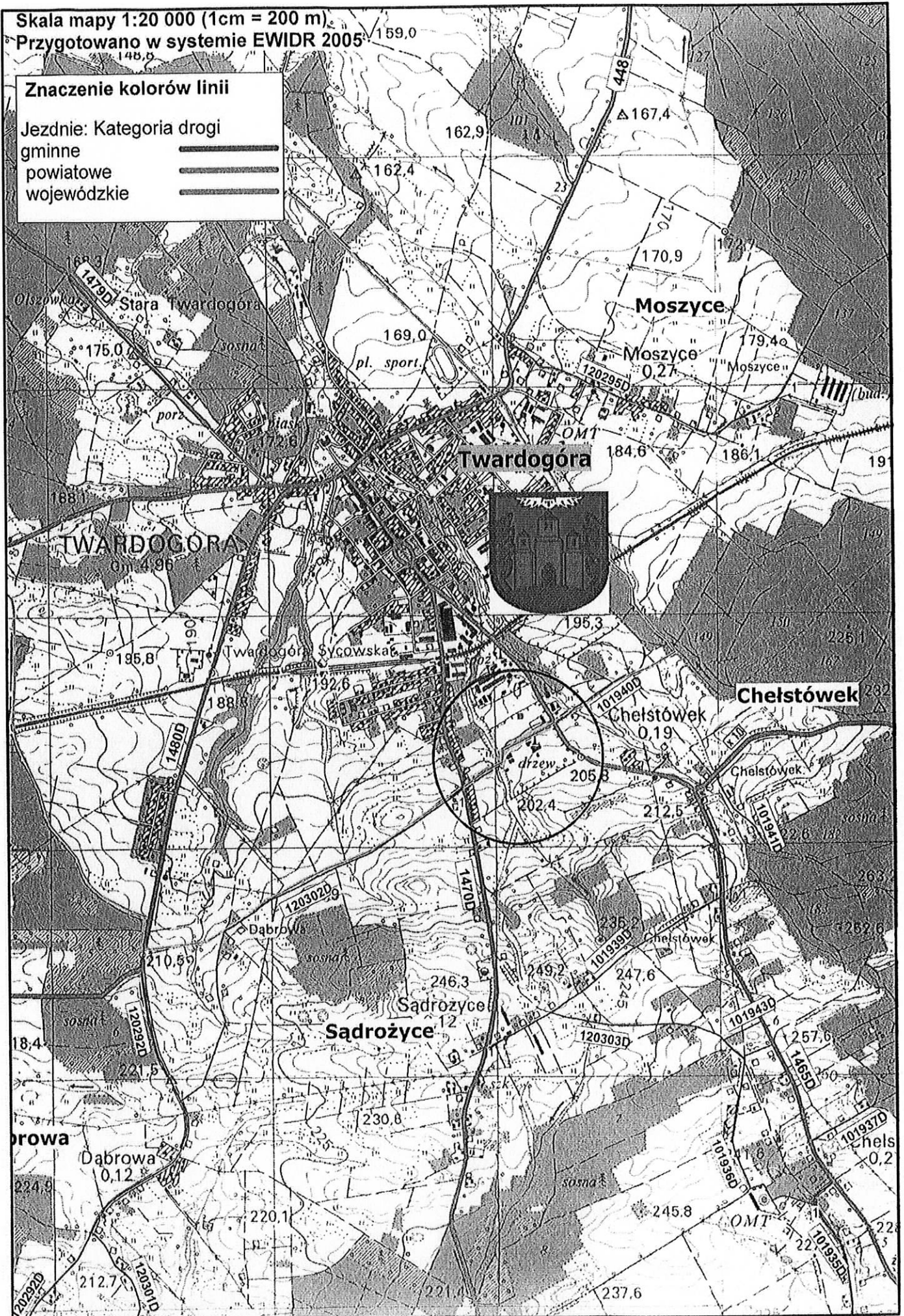
z dnia 25 listopada 2011 r.

Zalacznik1.jpg

Skala mapy 1:20 000 (1cm = 200 m)
Przygotowano w systemie EWIDR 2005

Znaczenie kolorów linii

Jezdnie: Kategoria drogi
gminne 
powiatowe 
wojewódzkie 



Handwritten signature or mark at the bottom left of the page.