

## DECYZJA

Na podstawie art. 73 ust. 1, art. 75 ust. 1 pkt 4, art. 82, art. 84 oraz art. 85 ustawy z dnia 3 października 2008 r. *o udostępnianiu informacji o środowisku i jego ochronie udziale społeczeństwa w ochronie środowiska oraz o ocenach oddziaływania na środowisko* (Dz. U. z 2008 r. Nr 199 poz. 1227 z późn. zm.) oraz art. 104 ustawy z dnia 14 czerwca 1960 r. *Kodeks postępowania administracyjnego* (t.j. z 2000 r. Dz. U. nr 98 poz. 1071 z późn. zm.), po rozpatrzeniu wniosku Pana Piotra Nalepy, zam. ul. Klonowa 5/5, 25-538 Kielce, w sprawie wydania decyzji o środowiskowych uwarunkowaniach dla inwestycji pn. **„Zalesienie gruntu rolnego użytkowanego rolniczo w ramach programu rozwoju obszarów wiejskich 2007-2013 realizowanego na działce oznaczonej ewidencyjnie numerem 264/8 obręb Grabowno Małe, gm. Twardogóra”**,

**orzekam**  
**o środowiskowych uwarunkowaniach:**

### 1. Rodzaj i miejsce realizacji przedsięwzięcia:

**„Zalesienie gruntu rolnego użytkowanego rolniczo w ramach programu rozwoju obszarów wiejskich 2007-2013 realizowanego na działce oznaczonej ewidencyjnie numerem 264/8 obręb Grabowno Małe, gm. Twardogóra”**. Przedmiotowe przedsięwzięcie przewidziane jest do realizacji na działce oznaczonej ewidencyjnie numerem 264/8 AM 3 obręb Grabowno Małe, gm. Twardogóra.

### 2. Warunki wykorzystania terenu w fazie realizacji i eksploatacji:

#### 2.1. Etap realizacji:

W trakcie realizacji przedsięwzięcia oddziaływanie inwestycji na środowisko będzie miało charakter bezpośredni i krótkoterminowy, głównie związany z pracami ziemnymi, a także związaną z tym pracą sprzętu oraz transportem. Oddziaływanie może obejmować następujące elementy:

- zanieczyszczenia gazowe pochodzące z układów wydechowych silników spalinowych pojazdów używanych w trakcie realizacji przedsięwzięcia,
- emisje substancji ropopochodnych przedostających się do gruntu z nieszczelnych układów paliwowych czy smarowniczych używanych pojazdów,
- powstawanie ścieków bytowych oraz odpadów komunalnych w związku z przebywaniem na terenie planowanej inwestycji ekipy pracującej.

W celu zminimalizowania ewentualnego ujemnego wpływu realizowanego przedsięwzięcia na środowisko należy wszystkie prace prowadzić zgodnie z obowiązującymi przepisami prawa (m.in. z prawem ochrony środowiska oraz ustawą o odpadach) oraz przestrzegać następujących warunków:

- właściwie zorganizować plac zalesienia ze wskazaniem lokalizacji w pełni wyposażonego zaplecza socjalnego dla pracowników,
- sprzęt transportowy powinien być sprawny technicznie, posiadać stosowne dokumenty przewidziane przepisami prawa dopuszczające do eksploatacji i spełniać wszelkie wymagania związane z normami emisji hałasu i zanieczyszczeń,
- odpady powstające w trakcie wykonywania nasadzeń powinny być zbierane i gromadzone selektywnie, a następnie przekazywane uprawnionemu podmiotowi do ponownego wykorzystania lub składowania (odpady komunalne),
- należy tak prowadzić prace, aby nie dopuścić do skażenia gruntu, w przypadku wystąpienia takiego zdarzenia należy go zrekultywować.

Podczas realizacji planowanego przedsięwzięcia wszelkie prace obejmujące m.in. pielęgnację uprawy (odchwaszczenie, usuwanie zbędnych lub wadliwych sadzonek, ochrona przed zwierzyną) i czyszczenie lasu powinny odbywać się zgodnie z zasadami hodowli lasu oraz zgodnie z planem zalesienia. Realizacja inwestycji nie będzie wymagała wycinki drzew i krzewów.

## **2.2. Etap eksploatacji:**

Głównym zamierzeniem realizacji projektu pn. „Zalesienie gruntu rolnego użytkowanego rolniczo w ramach programu rozwoju obszarów wiejskich 2007-2013 realizowanego na działce oznaczonej ewidencyjnie numerem 264/8 obręb Grabowno Male, gm. Twardogóra” jest obsadzenie 44,58 ha z 45,62 ha powierzchni działki rolnej, sadzonkami (ok. 300.000) drzew gatunków rodzimych. Są to m.in. modrzew, sosna, świerk, brzoza, buk, dąb, lipa, klon/jawor. Pozostałą powierzchnię działki, tj. 1,04 ha stanowią grunty zadrzewione, które zostaną zachowane i nie są objęte planowanym przedsięwzięciem. Przeznaczony do zalesienia teren stanowią gleby klasy: RIVb, RV, RIV i łąki.

Na terenach przyległych do inwestycji znajdują się głównie działki rolne oraz lasy.


Przedsięwzięcie wykonane zostanie zgodnie z planem zalesienia sporządzonym przez właściwe nadleśnictwo, w którym określony zostanie skład gatunkowy planowanego lasu, liczba sadzonek oraz ich wiek, sposób oraz termin wykonania zalesienia, a także określone zostaną zabiegi pielęgnacyjne i ochronne jakie wykonywać należy na założonej uprawie leśnej. Skład gatunkowy oraz wiek sadzonek drzew będzie dopasowany do stanowiska glebowego oraz zasięgów występowania. Planuje się wykonać nasadzenia ręczne. W zależności od gatunku i wieku sadzonek będzie to sadzenie „pod kostur” lub „pod szpadel w jamkę”. Jednocześnie – w celu ochrony przed zwierzętami – inwestor planuje wykonać ogrodzenie zalesionej działki drucianą siatką.

## **3. Wymogi dotyczące ochrony środowiska:**

Wnioskowane przedsięwzięcie zlokalizowane jest poza granicami obszarów chronionych wymienionych w art. 6 ustawy z dnia 16 kwietnia 2004 r. o ochronie przyrody (Dz. U. z 2009 r. Nr 151, poz. 1220 ze zm.), w tym poza obszarami Natura 2000. W bliskiej odległości (ok. 1 km) od terenu inwestycji znajduje się obszar specjalnej ochrony ptaków Natura 2000 „Dolina Baryczy” (kod obszaru PLB020001).

## **4. Wymogi w zakresie przeciwdziałania skutkom awarii przemysłowych:**

Nie dotyczy.

 2

## 5. Wymogi w zakresie ograniczenia transgranicznego oddziaływania na środowisko:

Nie dotyczy.

## 6. Konieczność utworzenia obszaru ograniczonego użytkowania:

Planowana inwestycja nie należy do przedsięwzięć wymienionych w art. 135 ust. 1 ustawy z dnia 27 kwietnia 2001 r. – Prawo ochrony środowiska (t.j. z 2008 r., Dz. U. Nr 25, poz. 150 ze zm.) wymagających utworzenia obszaru ograniczonego użytkowania.

### Uzasadnienie:

Zgodnie z art. 73 ust. 1 ustawy z dnia 3 października 2008 r. *o udostępnianiu informacji o środowisku i jego ochronie, udziale społeczeństwa w ochronie środowiska oraz o ocenach oddziaływania na środowisko* (Dz. U. z 2008 r. nr 199 poz. 1227 z późn. zm.) postępowanie w sprawie wydania decyzji o środowiskowych uwarunkowaniach wszczynana się na wniosek podmiotu planującego podjęcie realizacji zadania.

Na wniosek z dnia 12 kwietnia 2011 r. (data wpływu 14.04.2011 r.) Pana Piotra Nalepy, zam. ul. Klonowa 5/5, 25-538 Kielce, zostało wszczęte postępowanie w sprawie wydania decyzji o środowiskowych uwarunkowaniach dla inwestycji pn. **„Zalesienie gruntu rolnego użytkowanego rolniczo w ramach programu rozwoju obszarów wiejskich 2007-2013 realizowanego na działce oznaczonej ewidencyjnie numerem 264/8 AM 3 obręb Grabowno Małe, gm. Twardogóra”**. Wnioskowane przedsięwzięcie realizowane będzie na działce oznaczonej ewidencyjnie numerem 264/8 AM 3 w miejscowości Grabowno Małe, gm. Twardogóra.

Burmistrz Miasta i Gminy Twardogóra zawiadomieniem nr GNO.6220.10.1.2011.KDŻ z dnia 21 kwietnia 2011 r. wszczął postępowanie administracyjne w sprawie wydania przedmiotowej decyzji, wyznaczając termin 21 dni zgłaszania uwag i wniosków. W określonym terminie strony postępowania nie złożyły żadnych uwag lub wniosków.

W toku prowadzonego postępowania Burmistrz Miasta i Gminy Twardogóra zgodnie z art. 64 ust. 1 i art. 78 ust. 1 pkt 2 ustawy z dnia 3 października 2008 r. *o udostępnianiu informacji o środowisku i jego ochronie, udziale społeczeństwa w ochronie środowiska oraz o ocenach oddziaływania na środowisko* (Dz. U. z 2008 r., Nr 199, poz. 1227), zwrócił się do właściwych organów o wydanie opinii co do konieczności przeprowadzenia oceny oddziaływania planowanego przedsięwzięcia na środowisko, a w wypadku stwierdzenia takiej potrzeby – co do zakresu raportu o oddziaływaniu przedsięwzięcia na środowisko.

Państwowy Powiatowy Inspektor Sanitarny w Oleśnicy, pismem nr ZNS-JC-61-16/11 z dnia 04 maja 2011 r. (data wpływu 09.05.2011 r.) stwierdził, że planowane przedsięwzięcie w świetle obowiązujących przepisów, nie jest zaliczane do przedsięwzięć mogących znacząco oddziaływać na środowisko, tym samym nie występuje potrzeba przeprowadzenia oceny oddziaływania na środowisko. Regionalny Dyrektor Ochrony Środowiska we Wrocławiu z uwagi na stwierdzone braki merytoryczne w przedłożonej dokumentacji, pismem nr WOOŚ.4240.339.2011.BM.1 z dnia 06 maja 2011 r. (data wpływu 11.05.2011 r.) wezwał inwestora do ich uzupełnienia. Pismem z dnia 16 maja 2011 r. wnioskodawca, przedłożył uzupełnienie dokumentacji stanowiące odpowiedź na poruszone kwestie. Ostatecznie pismem nr WOOŚ.4240.339.2011.BM.2 z dnia 20 maja 2011 r. (data wpływu 23.05.2011 r.) w/w organ stwierdził, biorąc pod uwagę zgromadzoną w sprawie dokumentację oraz obowiązujące przepisy prawa, że nie ma podstaw prawnych do wydania żądanej opinii i nie ma zastosowania art. 64 ust. 1 pkt 1 ustawy z dnia 3 października 2008 r.

*o udostępnianiu informacji o środowisku i jego ochronie, udziale społeczeństwa w ochronie środowiska oraz o ocenach oddziaływania na środowisko* (Dz. U. z 2008 r., Nr 199, poz. 1227).

Zgodnie z § 3 ust. 1 pkt 90 Rozporządzenia Rady Ministrów z dnia 9 listopada 2010 r. *w sprawie określenia rodzajów przedsięwzięć mogących znacząco oddziaływać na środowisko* (Dz. U. z 2010 r. Nr 213 poz. 1397) planowane zalesienie działki w miejscowości Grabowno Małe, należy do przedsięwzięć mogących pogorszyć stan środowiska dla których może być wymagane przeprowadzenie oceny oddziaływania na środowisko oraz sporządzenie raportu oddziaływania na środowisko.

Wnioskowana inwestycja polegać będzie na zalesieniu 44,58 ha z 45,62 ha działki przeznaczonej pod inwestycję. Planuje się nasadzenie (ok. 300.000) sadzonek drzew gatunków rodzimych. Są to m.in. modrzew, sosna, świerk, brzoza, buk, dąb, lipa, klon/jawor. Obecnie przeznaczony pod zalesienie grunt użytkowany jest rolniczo. Rośnie na nim trawa. Pozostałą powierzchnię działki, tj. 1,04 ha stanowią grunty zadrzewione, które zostaną zachowane i nie są objęte planowanym przedsięwzięciem. Przeznaczony do zalesienia teren stanowią gleby klasy: RIVb, RV, RIV i łąki.

W fazie realizacji inwestycji nastąpi zwiększenie ruchu kołowego pojazdów, okresowy wzrost emisji spalin oraz wielkości hałasu. Będą to uciążliwości o charakterze krótkotrwałym, nie powodujące trwałych zmian w środowisku, związane z przygotowaniem powierzchni terenu pod wykonanie zalesienia, przy użyciu sprzętu mechanicznego i innych narzędzi oraz transport pracowników i sadzonek drzew. Wszelkie działania emisyjne nie przekroczą dopuszczalnych norm. Przez teren planowanego przedsięwzięcia nie przechodzą żadne napowietrzne i podziemne obiekty infrastruktury, które należałoby uwzględnić wyznaczając obszar do zalesienia. Na terenach przyległych do inwestycji występują głównie działki rolne oraz lasy.

Planowane przedsięwzięcie zlokalizowane jest poza granicami obszarów chronionych wymienionych w art. 6 ustawy z dnia 16 kwietnia 2004 r. *o ochronie przyrody* (Dz. U. z 2009 r. Nr 151, poz. 1220 ze zm.), w tym poza obszarami Natura 2000.


Z uwagi na ograniczony zakres planowanych prac i charakter inwestycji transgraniczne oddziaływanie nie występuje.

Planowane zalesienie obejmuje swoim zasięgiem 4,65 ha łąk zlokalizowanych nad doliną rzeczną niewielkiego cieką wodnego, który może stanowić lokalny korytarz migracyjny dla zwierząt bytujących na terenach otwartych. W związku z powyższym zaleca się odstąpienie od zalesienia powierzchni stanowiącej łąki z pozostawieniem terenu do samoistnej sukcesji. Zalecenie to ma na celu zachowanie lokalnej bioróżnorodności oraz zapewnienie prawidłowego funkcjonowania lokalnego korytarza migracyjnego.

Przedsięwzięcie wykonane zostanie zgodnie z planem zalesienia sporządzonym przez właściwe nadleśnictwo, w którym określony zostanie skład gatunkowy planowanego lasu, liczba sadzonek oraz ich wiek, sposób oraz termin wykonania zalesienia, a także określone zostaną zabiegi pielęgnacyjne i ochronne jakie wykonywać należy na założonej uprawie leśnej. Zalesienie wykonane zostanie przy użyciu sadzonek drzew i krzewów gatunków rodzimych. Skład gatunkowy oraz wiek sadzonek drzew będzie dopasowany do stanowiska glebowego oraz zasięgów występowania. Planuje się wykonać nasadzenia ręczne. W zależności od gatunku i wieku sadzonek będzie to sadzenie „pod kostur” lub „pod szpadel w jamkę”. Jednocześnie – w celu ochrony przed zwierzętami – inwestor planuje wykonać ogrodzenie zalesionej działki drucianą siatką.

Z uwagi na fakt, iż ponad połowę terenu przeznaczonego pod las, stanowią grunty rolne o niskich klasach bonitacyjnych (RV i RVI) będzie to prawdopodobnie las mieszany świeży.

Wykonanie planowanej inwestycji ma na celu podniesienie wartości ekonomicznej w/w gruntów. Ponadto wykonywanie takich zabiegów ma na celu wycofanie gruntów rolnych o małej przydatności produkcyjnej oraz poprawę struktury agrarnej i krajobrazu obszarów wiejskich.

 4

Burmistrz Miasta i Gminy Twardogóra biorąc pod uwagę powyższe oraz lokalizację i charakter przedsięwzięcia, skalę planowanych prac, proponowane przez inwestora rozwiązania chroniące środowisko, a także opinie właściwych organów postanowił nie stwierdzić konieczności przeprowadzenia oceny oddziaływania na środowisko dla przedmiotowego przedsięwzięcia.

W ramach prowadzonego postępowania właściwy organ pismem nr GNO.6220.10.8.2011.KDŻ z dnia 09 czerwca 2011 r. zgodnie z art. 10 § 1 ustawy z dnia 14 czerwca 1960 r. *Kodeks postępowania administracyjnego* (t.j. z 2000 r. Dz. U. Nr 98, poz. 1071 ze zm.) powiadomił strony postępowania poprzez obwieszczenie o możliwości zapoznania się, ze zgromadzonymi materiałami przed wydaniem niniejszej decyzji i ewentualnej możliwości składania uwag i wniosków, w terminie 17 dni, licząc od dnia publicznego ogłoszenia. W określonym terminie nie wpłynęły żadne uwagi lub wnioski.

Jednocześnie należy wskazać, że na każdym etapie postępowania wszystkie strony były informowane o podejmowanych działaniach. Postanowienia w sprawie oceny były wywieszane na tablicach ogłoszeń oraz umieszczane na stronie internetowej Gminy Twardogóra. Takie działania miały doprowadzić do tego, aby jak największa ilość mieszkańców mogła poznać informację o planowanym przedsięwzięciu.

W związku z powyższym oraz zgodnie z art. 84 ustawy z dnia 3 października 2008 r. *o udostępnianiu informacji o środowisku i jego ochronie, udziale społeczeństwa w ochronie środowiska oraz ocenach oddziaływania na środowisko* (Dz. U. z 2008 r., Nr 199, poz. 1227), Burmistrz Miasta i Gminy Twardogóra nie stwierdził potrzeby przeprowadzenia oceny oddziaływania przedmiotowego przedsięwzięcia na środowisko.


Z uwagi na powyższe należało orzec jak na wstępie.

#### **Pouczenie:**

Na podstawie art. 127 § 1 i 2, art. 129 § 1 i 2 w związku z art. 17 pkt 1 w/w ustawy *kodeks postępowania administracyjnego*, od niniejszej decyzji służy stronom prawo wniesienia odwołania do Samorządowego Kolegium Odwoławczego we Wrocławiu za pośrednictwem Burmistrza Miasta i Gminy Twardogóra, w terminie 14 dni licząc od dnia jego otrzymania.

Z up. BURMISTRZA

*Jen Bernacki*  
Zastępca Burmistrza



#### **Otrzymują:**

1. Piotr Nalepa;
2. Strony postępowania poprzez obwieszczenie zgodnie z art. 49 K.p.a.;
3. a/a.

#### **Do wiadomości:**

1. Sołtys sołectwa Grabowno Małe;
2. Sołtys Sołectwa Olszówka.