

Twardogóra, dnia 05.07.2011 r.

GNO.6220.8.12.2011.KDŻ

DECYZJA

Na podstawie art. 73 ust. 1, art. 75 ust. 1 pkt 4, art. 82 ust. 1, art. 84 oraz art. 85 ustawy z dnia 3 października 2008 r. o udostępnianiu informacji o środowisku i jego ochronie, udziale społeczeństwa w ochronie środowiska oraz o ocenach oddziaływania na środowisko (Dz. U. z 2008 r. Nr 199 poz. 1227 ze zm.) oraz art. 104 ustawy z dnia 14 czerwca 1960 r. Kodeks postępowania administracyjnego (t.j. Dz. U. z 2000 r. nr 98 poz. 1071 ze zm.), po rozpatrzeniu wniosku Gminy Twardogóra, z siedzibą przy ul. Ratuszowej 14, 56-416 Twardogóra, w imieniu której działa firma: ZAKŁAD USŁUGOWO-TECHNICZNY mgr inż. Ryszard Namyślak, ul. Pułaskiego 48, 98-300 Wieluń, w sprawie wydania decyzji o środowiskowych uwarunkowaniach dla inwestycji pn. **„Wykonanie dokumentacji projektowej budowy kanalizacji sanitarnej dla części Gminy Twardogóra obejmującej sołectwa: Goszcz, Grabowno Wielkie, Grabowno Małe, Olszówka, Nowa Wieś Goszczańska, Domasławice, Łazisko i Dragów”**,

**orzekam
o środowiskowych uwarunkowaniach:**

1. Rodzaj i miejsce realizacji przedsięwzięcia:

Wnioskowane przedsięwzięcie dotyczy budowy sieci kanalizacji sanitarnej dla sołectw Goszcz, Grabowno Wielkie, Grabowno Małe, Olszówka, Nowa Wieś Goszczańska, Domasławice, Łazisko i Dragów. Przedmiotowe przedsięwzięcie przewidziane jest do realizacji na działkach oznaczonych ewidencyjnie numerami tak jak w załączniku nr 1.

2. Warunki wykorzystania terenu w fazie realizacji i eksploatacji:

2.1. Etap realizacji:

W trakcie budowy oddziaływanie inwestycji na środowisko będzie miało charakter bezpośredni i krótkoterminowy, głównie związany z pracami ziemnymi i budowlanymi, a także związaną z tym pracą sprzętu oraz transportem. Oddziaływanie może obejmować następujące elementy:

- zmiany rzeźby terenu, niwelacje i wykopy,

- ewentualne zanieczyszczenia powierzchni terenu substancjami ropopochodnymi związanymi z pracą maszyn budowlanych i środków transportu,
- zanieczyszczenia gazowe pochodzące z układów wydechowych silników spalinowych maszyn i urządzeń używanych przy pracach budowlanych,
- ewentualne zanieczyszczenia atmosfery związane z pracą ciężkiego sprzętu budowlano-montażowego, głównie związane z zapyleniem,
- ewentualne zwiększenie natężenia hałasu związane z pracą ciężkiego sprzętu budowlano-montażowego,
- powstawanie ścieków bytowych oraz odpadów komunalnych w związku z pracami ekip budowlanych,
- powstanie odpadów niebezpiecznych w postaci substancji ropopochodnych, tj. oleje i paliwa.

W celu ograniczenia ewentualnego ujemnego wpływu realizowanego przedsięwzięcia na środowisko należy wszystkie prace prowadzić zgodnie z obowiązującymi przepisami prawa (m.in. z prawem budowlanym, prawem ochrony środowiska oraz ustawą o odpadach) oraz przestrzegać następujących warunków:

- sprzęt budowlano-transportowy powinien być sprawny technicznie, posiadać stosowne dokumenty przewidziane przepisami prawa dopuszczające do eksploatacji i spełniać wszelkie wymagania związane z normami emisji hałasu i zanieczyszczeń,
- zaplecze budowy powinno być zorganizowane na terenie utwardzonym zabezpieczonym warstwą słabo przepuszczalną,
- odpady powstające w trakcie inwestycji powinny być zbierane i gromadzone selektywnie, a następnie przekazywane uprawnionemu podmiotowi do ponownego wykorzystania lub składowania (odpady komunalne),
- oleje, smary i paliwa powinny być przechowywane w szczelnych pojemnikach, a w przypadku ich rozlewu należy je zebrać i przekazać do unieszkodliwiania uprawnionemu podmiotowi,
- należy tak prowadzić prace, aby nie dopuścić do skażenia gruntu, w przypadku wystąpienia takiego zdarzenia należy go zrehabilitować,
- prace ziemne powinny być wykonane w zakresie niezbędnym do realizacji zadania oraz w sposób nie powodujący nadmiernych zniszczeń szaty roślinnej,
- w przypadku wykonywania prac ziemnych w sąsiedztwie drzew należy je zabezpieczyć przed uszkodzeniem, zarówno części nadziemnej jak i strefy korzeniowej,
- w rejonie drzew przeznaczonych do zachowania nie wolno dopuścić do poruszania się pojazdów powodujących zagęszczanie gruntu i obrywanie korzeni,
- właściwie zorganizować plac budowy ze wskazaniem lokalizacji dla magazynu materiałów budowlanych oraz w pełni wyposażonego zaplecza socjalnego dla załogi i nadzoru,
- wszystkie prace winny być prowadzone zgodnie z zatwierdzonym planem bezpieczeństwa i ochrony zdrowia,
- wszystkie materiały użyte do realizacji zadania powinny posiadać wymagane przepisami prawa atesty i certyfikaty jakości dopuszczające do stosowania w budownictwie,



- przy pracach budowlanych należy nie dopuszczać, do tego, aby stężenie substancji emitowanych do powietrza oraz natężenie hałasu przekraczały dopuszczalne normy, jak również aby realizacja przedsięwzięcia stanowiła zagrożenie dla gleb, w tym również dla wód podziemnych i powierzchniowych,
- czas pracy urządzeń budowlanych oraz środków transportu ustalić w taki sposób, aby wykluczyć godziny nocne, tj. od 22.00 do 06.00.

2.2. Etap eksploatacji:

Głównym zamierzeniem realizacji projektu pn. „Wykonanie dokumentacji projektowej budowy kanalizacji sanitarnej dla części Gminy Twardogóra obejmującej sołectwa: Goszcz, Grabowno Wielkie, Grabowno Małe, Olszówka, Nowa Wieś Goszczańska, Domasławice, Łazisko i Drągów” jest budowa sieci kanalizacji sanitarnej dla miejscowości usytuowanych w północno-zachodniej części Gminy Twardogóra.

W fazie eksploatacji warunki wykorzystania terenu nie zostaną zmienione, a inwestycja z uwagi na swój charakter nie będzie powodować podwyższonego oddziaływania na środowisko naturalne. Planowana budowa sieci kanalizacyjnej będzie w całości instalacją chroniącą środowisko naturalne, gdyż ma służyć do zorganizowanego odprowadzania ścieków w celu ich oczyszczenia. Realizacja inwestycji ma na celu zapobiegnięcie zanieczyszczeniu środowiska przez wydostające się z nieszczelnych szamb ścieki bytowo-gospodarcze. Ponadto planowana inwestycja utrudni pozbywanie się nieczystości płynnych w niewłaściwy sposób.

3. Wymogi dotyczące ochrony środowiska:

Wnioskowane przedsięwzięcie zlokalizowane jest częściowo w granicach Specjalnego Obszaru Ochrony siedlisk Natura 2000 „Ostoja nad Baryczą” PLH 020041, Obszaru Specjalnej Ochrony Ptaków Natura 2000 „Dolina Baryczy” PLB 020001 oraz w granicach Parku Krajobrazowego Dolina Baryczy. Trasa sieci kanalizacji sanitarnej zaprojektowana została głównie wzdłuż dróg i ich poboczy. Przejścia rurociągu pod ciekami wodnymi realizowane będzie metodami bezwykopowymi, bez konieczności ingerencji w strukturę koryta cieków.

Planowane przedsięwzięcie powinno spełniać wymogi ustawy z dnia 27 kwietnia 2001 r. Prawo ochrony środowiska (t.j. Dz. U. z 2008 r., nr 25, poz. 150 ze zm.) oraz ustawy z dnia 3 października 2008 r. o udostępnianiu informacji o środowisku i jego ochronie, udziale społeczeństwa w ochronie środowiska oraz o ocenach oddziaływania na środowisko (Dz. U. z 2008 r., Nr 199, poz. 1227 ze zm.).

4. Wymogi w zakresie przeciwdziałania skutkom awarii przemysłowych:

Nie dotyczy.

5. Wymogi w zakresie ograniczenia transgranicznego oddziaływania na środowisko:

Nie dotyczy.

6. Konieczność utworzenia obszaru ograniczonego użytkowania:

Planowana inwestycja nie należy do przedsięwzięć wymienionych w art. 135 ust. 1 ustawy z dnia 27 kwietnia 2001 r. – Prawo ochrony środowiska (t.j. Dz. U. z 2008 r., nr 25, poz. 150 ze zm.) wymagających utworzenia obszaru ograniczonego użytkowania.

Uzasadnienie:

Uzyskanie decyzji o środowiskowych uwarunkowaniach jest obowiązkiem podmiotu podejmującego realizację przedsięwzięcia przed uzyskaniem decyzji o których mowa w art. 72 ust. 1, 3 ustawy z dnia 3 października 2008 r. o udostępnianiu informacji o środowisku i jego ochronie, udziale społeczeństwa w ochronie środowiska oraz o ocenach oddziaływania na środowisko (Dz. U. z 2008 r. nr 199 poz. 1227 ze zm.). Zgodnie z art. 73 ust. 1 w/w ustawy postępowanie w sprawie wydania decyzji o środowiskowych uwarunkowaniach wszczyna się na wniosek podmiotu planującego podjęcie realizacji zadania.

Na wniosek z dnia 17 marca 2011 r. (data wpływu 22.03.2011 r.) Gminy Twardogóra z siedzibą przy ul. Ratuszowej 14, 56-416 Twardogóra, w imieniu której działa firma ZAKŁAD USŁUGOWO-TECHNICZNY mgr inż. Ryszard Namyślak, ul. Pułaskiego 48, 98-300 Wieluń, zostało wszczęte postępowanie w sprawie wydania decyzji o środowiskowych uwarunkowaniach dla inwestycji pn. **„Wykonanie dokumentacji projektowej budowy kanalizacji sanitarnej dla części Gminy Twardogóra obejmującej sołectwa: Goszcz, Grabowno Wielkie, Grabowno Małe, Olszówka, Nowa Wieś Goszczańska, Domasławice, Łazisko i Drągów”**. Wnioskowane przedsięwzięcie realizowane będzie na działkach oznaczonych ewidencyjnie numerami tak jak w załączniku nr 1.


Burmistrz Miasta i Gminy Twardogóra zawiadomieniem nr GNO.6220.8.3.2011.KDŻ z dnia 15 kwietnia 2011 r. wszczął postępowanie administracyjne w sprawie wydania przedmiotowej decyzji, wyznaczając termin 21 dni zgłaszania uwag i wniosków. W określonym terminie strony postępowania nie złożyły żadnych uwag lub wniosków.

W toku prowadzonego postępowania Burmistrz Miasta i Gminy Twardogóra zgodnie z art. 64 ust. 1 i art. 78 ust. 1 pkt 2 ustawy z dnia 3 października 2008 r. o udostępnianiu informacji o środowisku i jego ochronie, udziale społeczeństwa w ochronie środowiska oraz o ocenach oddziaływania na środowisko (Dz. U. z 2008 r., Nr 199, poz. 1227), zwrócił się do właściwych organów o wydanie opinii co do konieczności przeprowadzenia oceny oddziaływania planowanego przedsięwzięcia na środowisko, a w wypadku stwierdzenia takiej potrzeby – co do zakresu raportu o oddziaływaniu przedsięwzięcia na środowisko.

Państwowy Powiatowy Inspektor Sanitarny w Oleśnicy, pismem nr ZNS-JC-61-10/11 z dnia 27 kwietnia 2011 r. (data wpływu 02.05.2011 r.) oraz Regionalny Dyrektor Ochrony Środowiska we Wrocławiu pismem nr WOŚ.4240.324.2011.AM.1 z dnia 04 maja 2011 r. (data wpływu 09.05.2011 r.) wskazali, że planowane przedsięwzięcie w świetle obowiązujących aktualnie przepisów, nie jest zaliczane do przedsięwzięć mogących znacząco oddziaływać na środowisko, tym samym nie występuje potrzeba przeprowadzenia oceny oddziaływania na środowisko.

Planowane do realizacji przedsięwzięcie swoim zakresem rzeczowym kwalifikuje się do przedsięwzięć mogących potencjalnie znacząco oddziaływać na środowisko wskazanych w § 3 ust. 1 pkt 79 Rozporządzenia Rady Ministrów z dnia 9 listopada 2010 r. w sprawie przedsięwzięć mogących znacząco oddziaływać na środowisko (Dz. U. nr 257, poz. 2573 ze zm.), dla których przeprowadzenie oceny oddziaływania przedsięwzięcia na środowisko może być wymagane.

Głównym celem przedmiotowego zadania jest wyeliminowanie powstających zanieczyszczeń środowiska, tj. ścieki komunalne.



4

Przedsięwzięcie zostało zaplanowane w taki sposób, aby zminimalizować potencjalne oddziaływanie na środowisko naturalne i to zarówno na etapie realizacji jak i eksploatacji.

Wnioskowana inwestycja polegać będzie na budowie sieci kanalizacji sanitarnej w systemie grawitacyjno-ciśnieniowym w obrębie gminy Twardogóra na działkach oznaczonych numerami jak w załączniku nr 1. Łączna długość kolektorów grawitacyjnych wyniesie ok. 51800 m, a rurociągów tłoczonych ok. 21900 m. Na terenie planowanej inwestycji zaprojektowano ok. 17 przepompowni ścieków o mocy 1,1-4,0 kW. Teren wyznaczony pod przepompownię zostanie wydzielony ogrodzeniem. Projektowane sieci kanalizacyjne będą wpięte do istniejących i projektowanych kanałów grawitacyjnych i ciśnieniowych, a ścieki odprowadzane będą do istniejącej oczyszczalni ścieków na terenie gminy Twardogóra. Planuje się wykonać ok. 110 przyłączy do posesji.

Sieć kanalizacyjna została zaprojektowana przede wszystkim w pasach dróg gminnych, powiatowych oraz wojewódzkich w taki sposób, aby tam gdzie jest to tylko możliwe nie niszczyć nawierzchni drogowej oraz nie powodować ograniczeń w ruchu drogowym. Przebieg sieci kanalizacyjnej został również zaprojektowany tak, aby w jak najmniejszym stopniu przebiegał przez tereny nie związane z infrastrukturą drogową.

Ułożenie projektowanych sieci nastąpi w większości w odpowiednio przygotowanych i odwodnionych wykopach o ścianach pionowych (wąskoprzestrzennych), wzmocnionych płytami szalunkowymi pełnymi z podparciem lub grodziami stalowymi. Poza terenem zabudowanym sieć kanalizacyjna zostanie umieszczona w wykopach szerokoprzestrzennych. Wykopy będą prowadzone mechanicznie, w uzasadnionych przypadkach ręcznie, np. przy zbliżeniach z istniejącym uzbrojeniem. Przejścia rurociągu pod ciekami wodnymi realizowane będą metodami bezwykopowymi.

Do odwodnienia wykopów wykonanych dla ułożenia kanalizacji będą stosowane dwie metody:

- odwodnienie powierzchniowe przy pomocy pomp montowanych w studniach z kręgów żelbetowych na dnie wykopu,
 - zastosowanie igłofiltrów - w przypadku niekorzystnych warunków gruntowo-wodnych.
- Ewentualne obniżenie poziomu wód gruntowych spowodowane odwodnieniem wykopów będzie miało charakter przejściowy.

Podczas prowadzonych prac budowlanych nastąpi zwiększenie ruchu kołowego pojazdów, okresowy wzrost emisji spalin oraz wielkości hałasu. Będą to jednak uciążliwości o charakterze krótkotrwałym, okresowym i nie powodujące trwałych zmian w środowisku. Wszelkie działania emisyjne nie przekroczą dopuszczalnych norm.

Emisja zanieczyszczeń gazowych do powietrza będzie pochodzić z układów wydechowych silników spalinowych maszyn i urządzeń używanych przy pracach budowlanych oraz wzrostem stężenia pyłu. Ponadto środki transportu, sprzęt budowlany oraz urządzenia służące do zagęszczenia gruntu przyczynią się również do wzrostu hałasu.

W ramach planowanego przedsięwzięcia nie zachodzi konieczność wycinki drzew, a teren przekształcony w wyniku realizacji inwestycji zostanie przywrócony do stanu poprzedniego.

Na etapie eksploatacji przedmiotowej kanalizacji przewiduje się poprawę stanu sanitarnego panującego obecnie na nieskanalizowanych terenach gminy Twardogóra oraz monitoring odprowadzania nieczystości płynnych. Wybudowanie sieci kanalizacyjnej umożliwi odbiór nieczystości ciekłych bezpośrednio z istniejących zabudowań (posiadających przyłącza) zlokalizowanych w obrębie planowanej inwestycji i transport ich magistralnym kanałem sanitarnym do miejskiej oczyszczalni ścieków w Twardogórze. Użytkowanie szczelnie wykonanej instalacji kanalizacyjnej wpłynie pozytywnie na środowisko glebowe i wodne w obrębie planowanej inwestycji, z uwagi na ograniczenie przedostawania się do niego ścieków bytowo-gospodarczych. Rezultatem działania będzie poprawa komfortu życia mieszkańców.

Z uwagi na charakter planowanej inwestycji, przedsięwzięcie nie powinno spowodować niekorzystnego oddziaływania na środowisko. Realizacja przedsięwzięcia powinna przynieść pozytywne efekty w zakresie gospodarki ściekowej.

Na etapie realizacji inwestycji przewiduje się powstanie takich rodzajów emisji jak: zanieczyszczenia gazowe pochodzące z układów wydechowych silników spalinowych maszyn i urządzeń używanych przy pracach budowlanych, emisje substancji ropopochodnych przedostających się do gruntu z ewentualnych nieszczelnych układów paliwowych czy smarowniczych tych urządzeń, hałas pochodzący od pracującego sprzętu budowlanego.

Podczas realizacji inwestycji prognozuje się powstawanie odpadów takich jak: odpady z budowy, masy ziemne, odpady komunalne. Zagospodarowanie odpadów, w szczególności odpadów niebezpiecznych, winno być zgodne z przepisami odrębnymi w tym zakresie.

Mając na uwadze ochronę szaty roślinnej, a przede wszystkim bezpieczeństwo drzew, rosnących w bezpośrednim sąsiedztwie prowadzonych prac, należy - podczas organizacji placu budowy oraz robót ziemnych - pamiętać o ich zabezpieczeniu przed uszkodzeniami mechanicznymi, m.in. poprzez zabezpieczenie pni drzew oraz osłonięcie korzeni drzew przed wpływem czynników zewnętrznych, wykonywanie ręcznie robót ziemnych w obrębie systemów korzeniowych drzew. W rejonie drzew przeznaczonych do zachowania nie wolno dopuścić do poruszania się pojazdów powodujących zagęszczanie gruntu i obrywanie korzeni.

Planowane przedsięwzięcie zlokalizowane jest częściowo w granicach Specjalnego Obszaru Ochrony siedlisk Natura 2000 „Ostoja nad Baryczą” PLH 020041, Obszaru Specjalnej Ochrony Ptaków Natura 2000 „Dolina Baryczy” PLB 020001 oraz w granicach Parku Krajobrazowego Doliny Baryczy. Trasa sieci kanalizacji sanitarnej zaprojektowana została głównie wzdłuż dróg i ich poboczy. Przejścia rurociągu pod ciekami wodnymi realizowane będą metodami bezwykopowymi, bez konieczności ingerencji w strukturę koryta cieków.

Z uwagi na ograniczony zakres planowanych prac i charakter inwestycji transgraniczne oddziaływanie nie występuje.


Burmistrz Miasta i Gminy Twardogóra biorąc pod uwagę powyższe oraz lokalizację i charakter przedsięwzięcia, skalę planowanych prac, proponowane przez inwestora rozwiązania chroniące środowisko, a także opinie właściwych organów postanowił nie stwierdzić konieczności przeprowadzenia oceny oddziaływania na środowisko dla przedmiotowego przedsięwzięcia.

W ramach prowadzonego postępowania właściwy organ pismem nr GNO.6220.8.10.2011.KDŻ z dnia 10 czerwca 2011 r. zgodnie z art. 10 § 1 Kodeksu postępowania administracyjnego z dnia 14 czerwca 1960 r. (t.j. z 2000 r. Dz. U. Nr 98, poz. 1071 ze zm.) powiadomił strony postępowania o możliwości zapoznania się ze zgromadzonymi materiałami przed wydaniem niniejszej decyzji i ewentualnej możliwości składania uwag i wniosków w terminie trzech dni licząc od dnia otrzymania niniejszego pisma. W określonym terminie nie wpłynęły żadne uwagi lub wnioski.

Jednocześnie należy wskazać, że na każdym etapie postępowania wszystkie strony były pisemnie informowane o podejmowanych działaniach. Postanowienia w sprawie oceny były wywieszane na tablicach ogłoszeń oraz umieszczane na stronie internetowej Gminy Twardogóra. Takie działania miały doprowadzić do tego, aby jak największa ilość mieszkańców mogła powziąć informację o planowanym przedsięwzięciu.

W związku z powyższym oraz zgodnie z art. 84 ust. 1 ustawy z dnia 3 października 2008 r. o udostępnianiu informacji o środowisku i jego ochronie, udziale społeczeństwa w ochronie środowiska oraz ocenach oddziaływania na środowisko, Burmistrz Miasta i Gminy Twardogóra nie stwierdził potrzeby przeprowadzenia oceny oddziaływania przedmiotowego przedsięwzięcia na środowisko.


Z uwagi na powyższe należało orzec jak na wstępie.



Pouczenie:

Na podstawie art. 127 § 1 i 2, art. 129 § 1 i 2 w związku z art. 17 pkt 1 ustawy kodeks postępowania administracyjnego, od niniejszej decyzji służy stronom prawo wniesienia odwołania do Samorządowego Kolegium Odwoławczego we Wrocławiu za pośrednictwem Burmistrza Miasta i Gminy Twardogóra, w terminie 14 dni licząc od dnia jego otrzymania.

Z up. BURMISTRZA
Jan Bernacki
Zastępca Burmistrza

**Otrzymują:**

1. ZAKŁAD USŁUGOWO-TECHNICZNY, mgr inż. Ryszard Namyślak,
ul. Pułaskiego 48, 98-300 Wieluń;
2. Strony postępowania poprzez obwieszczenie zgodnie z art. 49 Kpa;
3. a/a.

Do wiadomości:

1. Sołtys Sołectwa Domaśławice;
2. Sołtys Sołectwa Łazisko;
3. Sołtys Sołectwa Drągów;
4. Sołtys Sołectwa Nowa Wieś Goszczańska;
5. Sołtys Sołectwa Goszcz;
6. Sołtys Sołectwa Moszyce;
7. Sołtys Sołectwa Olszówka;
8. Sołtys Sołectwa Grabowno Małe;
9. Sołtys Sołectwa Grabowno Wielkie;
10. Sołtys Sołectwa Sądrożyce.

Przedsięwzięcie realizowane będzie na działkach oznaczonych ewidencyjnie numerami:

231, 216/1, 214/1, 213/5, 213/4, 207, 208/1, 237, 232, 158/1, 157/1, 156/5, 237, 127/6, 126/4, 125/2, 120/1, 153/2, 119/2, 38/5, 36/4, 35/7, 35/5, 235, 11/2, 97/1, 215/3, 98/7, 253, 98/5, 99, 259/1, 62/7, 259/2, 61/1, 57/4, 60, 100, 101/2, 101/1, 213/3, 212/1, 102/1, 211/3, 211/4, 103/4, 103/1, 210/1, 128, 232, 104/3, 104/2, 127/7, 105/1, 106/1, 107, 126/3, 121, 122, 259/1, 106/2, 233, 111/1, 108/1, 109, 55, 52/7, 52/1, 51, 112/1, 124, 113/1, 254, 119/6, 80, 110, 39/5, 254, 114/7, 114/4, 114/5, 119/8, 24/5, 22/5, 23/1 (**obręb Domasławice**) 22/2, 22/1, 319, 18/6, 21/2, 22/2, 21/3, 242/1, 25, 17/3, 12, 26/1, 11/4, 27/3, 8/1, 29/1, 7/1, 30/4, 6/1, 5/5, 32/2, 5/2, 32/4, 32/3, 34/4, 34/3, 5/4, 38/1, 2/1, 291 (**obręb Łazisko**) 267, 266, 268, 269, 286, 290, 287/1, 288, 285, 270, 284, 281/1, 280/2, 279/2, 277, 296, 300, 198/1, 302/3, 222/6, 222/5, 302/6, 302/1, 250, 222/2, 222/1, 222/7, 223, 224/1, 257/1, 224/1, 256, 224/2, 225/1, 254/2, 254/1, 220, 226, 253/4, 252, 227/1, 228/1, 232/2, 249/3, 249/4, 233/3, 233/1, 234, 247/1, 247/3, 247/4, 240/2, 239/2, 239/1, 238, 92, 90, 89/2, 114 (**obręb Drągów**) 181/2, 181/1, 110, 174, 170/5, 170/7, 170/4, 170/12, 67/7, 67/8, 120, 67/9, 112/3, 156, 113/8, 166/5, 166/4, 165/2, 113/7, 165/4, 114/2, 114/1, 164/1, 115/1, 116, 117, 163/2, 163/1, 162, 118, 119, 279, 160/1, 159, 121/5, 120, 122/3, 122/6, 121/3, 29/1, 122/4, 122/1, 122/2, 122/9, 157, 155/2, 126, 154/1, 127, 128, 129, 153, 152/1, 152/2, 130, 131/3, 151, 150, 131/1, 132/1, 146/1, 133, 145, 144, 142, 134/1, 156, 141, 138/2, 138/1, 139, 248, 166/2, 169/1, 171/1, 172, 273 (**obręb Nowa Wieś Goszczańska**) 23/3, 23/4, 26/6, 26/5, 22/2, 21/2, 27/2, 26/3, 26/4, 170/2, 9/6, 9/5, 162, 9/7, 13/1, 160, 9/11, 9/9, 30/4, 31/1, 37/2, 36/1, 35/1, 168, 170/1 (**obręb Kuźnia Goszczańska**) 460, 47/1, 29/7, 28, 26, 25, 22/3, 40/3, 41, 16/1, 42/3, 42/2, 43/2, 471, 49/1, 580/2, 610/7, 610/15, 626/2, 628, 625, 629, 627, 630, 624, 623, 631, 632, 622, 621, 633, 634, 620, 619, 635, 635, 618, 617, 581/1, 193/7, 193/8, 193/9, 193/10, 615, 614, 613, 612, 610/1, 651, 637, 647, 648, 649, 650, 646, 642, 643, 644, 645, 447/22, 447/20, 536/1, 193/2, 193/3, 193/4, 193/5, 447/19, 555, 204/5, 638, 639, 640, 641, 176/4, 176/6, 176/7, 445/3, 445/10, 342/2, 444/1, 444/4, 444/6, 536/1, 445/5, 446/1, 444/7, 443, 442, 342/5, 535, 538, 441, 533, 357, 358, 356, 361/1, 362/2, 362/1, 440/6, 439/6, 440/5, 440/7, 440/4, 440/3, 439/4, 439/3, 439/1, 439/2, 438/1, 436, 361/3, 434/2, 435/1, 434/4, 433/4, 433/6, 537, 435/1, 415, 437, 438/8, 438/6, 438/5, 438/4, 438/2, 447/16, 416/2, 416/1, 417, 422/1, 422/5, 422/6, 418, 420/3, 421, 545/1, 385/2, 386, 420/1, 420/2, 419, 410, 385/2, 385/1, 409, 408/1, 408/3, 408/2, 407, 406, 550/1, 405/2, 405/1, 404/2, 387, 403, 388, 402, 389, 390, 401/1, 391/1, 399/8, 399/9, 398, 397/10, 397/11, 392/4, 392/3, 397/2, 396/16, 397/13, 397/7, 396/2, 396/8, 396/5, 395/1, 394/3, 423, 424, 385/2, 426, 531, 384, 427, 428, 429, 430, 431, 432/2, 532, 368, 367, 366, 531, 371/2, 372, 373, 528, 371/3, 370, 369/1, 354, 342/5, 363, 353/1, 353/2, 352/1, 352/2, 351, 350, 349, 348, 375/1, 322, 323/4, 323/2, 376/1, 377/1, 318/1, 315/1, 378/1, 568/1, 380/3, 380/6, 381/2, 381/1, 383/2, 267/1, 272/6, 570, 270/3, 272/2, 671, 672, 572, 298/2, 301/1, 301/2, 314/4, 677, 678, 522, 259/5, 130/1, 259/4, 261/1, 277/4, 277/9, 276/3, 276/6, 290/1, 369/2, 347, 346/2, 345, 339/1, 338, 339/2, 339/3, 523, 337/2, 337/8, 337/5, 337/6, 491/2, 335/4, 335/2, 335/3, 307/2, 307/4, 308/3, 381/2, 332, 527, 331/2, 526, 330/3, 330/4, 524, 308/2, 309/5, 309/6, 327, 310/1, 311/1, 525, 529/1, 312/3, 526/1, 319/1, 319/2, 490, 176/3, 170/1, 487, 173/5, 486, 167/2, 166, 161, 664 (**obręb Goszcz**) 193, 195, 196 (**obręb Moszyce**) 292, 293/2, 251/2, 289, 288/2, 287/2, 286/1, 313, 283, 250/1, 294, 249, 300, 295, 296/1, 299,

94, 232/12, 232/14, 232/16, 232/9, 232/8, 232/7, 232/6, 96, 232/5, 232/22, 232/3, 98/1, 232/23, 99/2, 100/1, 86/1, 88, 101/3, 162, 133, 102/7, 161/1, 112/3, 112/4, 113/1, 113/5, 114/4, 114/3, 114/2, 115, 117/1, 117/2, 121/3, 220, 171/5, 160, 171/1, 159/3, 169/2, 168, 158, 167, 157/1, 157/2, 155/1, 166, 165, 154/4, 153, 164/4, 152, 151/7, 151/9, 151/9, 163/1, 150/7, 184, 173/2, 175/1, 176, 179, 181, 185/3, 183/1, 186/2, 191/2, 180/1, 192/3, 188/6, 195, 196/3, 220, 205/4, 199/2, 202/8, 202/6 (**obręb Olszówka**) 262, 230, 261, 232, 253, 252/1, 94, 237/2, 27/3, 27/2, 108, 24/3, 28, 27/6, 237/1, 236/1, 236/4, 71, 72, 35/3, 36, 73, 76, 41, 40, 39, 61, 42/2, 43/1, 44/1, 45/1, 145/1, 75/1, 145/3, 144/2, 143/1, 142/2, 139/2, 139/1, 141/1, 138, 124, 134/1, 137, 136, 133, 132/1, 132/3, 131, 78/3, 78/1, 79/2, 80, 81, 82/4, 82/5, 84, 85/2, 86/1, 86/2, 87/1, 88/1, 89, 92, 91/1, 93/1, 129/1, 129/2, 128/3, 129/3, 128/1, 163, 130/1, 157, 127, 95/1, 96, 126, 125, 123, 97, 100/1, 122/1, 101/1, 102/1, 121/2, 120/1, 103/1, 104/1, 119, 105/1, 107, 118/4, 255, 256/1, 110, 269/1, 289, 272/2, 270, 273/1, 271/1, 276, 281, 279, 61, 66/1, 66/2, 68, 150/2, 70/1, 296/305, 295/304, 171, 173 (**obręb Grabowno Małe**) 13/5, 14, 13/2, 3, 4/1, 5/5, 13, 16/1, 11, 17, 12, 4/4, 10, 32 (**obręb Twardogóra**) 106, 104/3, 103, 102/3, 104/5, 102/4, 129, 132, 101, 97/1, 126, 128/6, 128/7, 107/2, 127/1, 125/1, 124/1, 111, 482, 123, 122/1, 121/1, 56/3, 58, 56/4, 59, 23/1, 51, 50, 48/1, 48/2, 48/3, 23/2, 41, 45, 22/2, 24, 25, 22/2, 26/1, 26/2, 27, 28, 19/2, 21/5, 705, 644, 645, 496, 495, 15/2, 640, 17/13, 17/12, 17/11, 17/10, 17/9, 17/3, 17/2, 17/4, 17/1, 14, 11, 17/23, 17/24, 9/2, 9/3, 8, 3, 61/8, 7, 4, 6/2, 6/1, 61/5, 387/1, 388, 5, 384/1, 383/4, 383/3, 383/2, 383/1, 191/2, 380/1, 380/2, 381, 380/3, 380/4, 380/7, 285/3, 379/4, 285/4, 377, 374, 375/2, 373, 372, 371, 290, 368/4, 368/15, 368/12, 368/14, 361/2, 398, 360/3, 284/2, 284/14, 284/11, 284/10, 284/5, 283/4, 281, 279/3, 276, 273, 272, 271, 269, 307, 266, 265, 262, 270, 260, 272, 259, 273, 259, 274, 257/1, 277, 279/4, 253/5, 279/2, 251/1, 251/2, 295/1, 250, 246/1, 246/2, 296/1, 297/1, 245, 249, 244, 298/1, 299/1, 240, 236, 237/2, 235, 300/1, 301, 302/1, 303, 305, 227, 225, 224, 306/1, 223, 221/2, 308, 220, 219, 310/1, 218, 311/4, 217, 313/1, 314/3, 216/1, 314/4, 215/1, 319/5, 319/6, 214/2, 213/1, 213/2, 212, 320, 211, 191/2, 321/1, 321/2, 322/6, 294, 318/1, 318/4, 317, 319/4, 316/1, 315, 359, 358/1, 324, 357/1, 336/5, 336/14, 336/16, 336/4, 211, 208, 210/4, 207/1, 209, 177, 323, 205, 204, 331, 326/1, 326/2, 327/1, 325, 336/28, 336/7, 197/3, 197/5, 195/1, 195/3, 195/8, 195/7, 196, 333/3, 330, 332, 331, 336/25, 336/50, 336/28, 336/37, 355, 333/6, 333/1, 334, 335/2, 581, 588, 193/5, 336/26, 635/1, 336/27, 191/1 (**obręb Grabowno Wielkie**) 184 (**obręb Sądroyce**).