

0+300

109 Chodnik km 0+340

Starosta Oleśnicki
 Wydział Geodezji i Gospodarki Nieruchomościami

Reprodukowanie, rozdawanie i rozprowadzanie niniejszego dokumentu wymaga zezwolenia, o którym mowa w art.18 ustawy z dn.17.05.1989r.
 - Prawo geodezyjne i kartograficzne (Dz.U.Nr 30,poz.163 z późniejszymi zmianami)

Oleśnica, dn. 22.03.2002 r.

Reprodukcja nr 104/P/2002

województwo dolnośląskie
 Powiat : Oleśnica
 Gmina : Twardogóra
 Obręb : TWARDOGÓRA

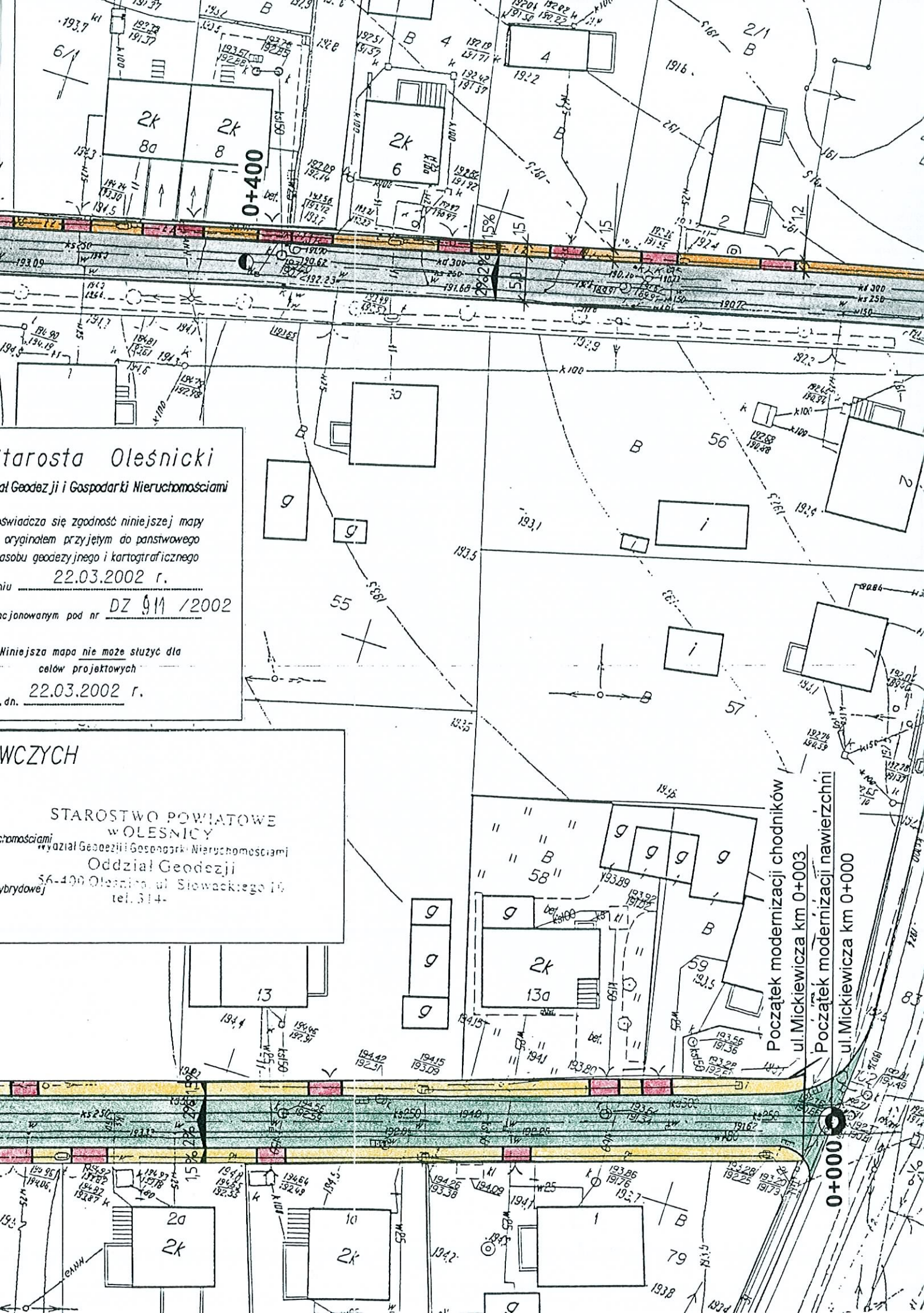
MAPA DO CELÓW O
 SKALA 1

Wykonano w Wydziale Geodezji i G
 Starostwa Powiatowe

na podstawie mapy zasadniczej

Nr sekcji 453.214142

0+200



Starosta Oleśnicki

Urząd Geodezji i Gospodarki Nieruchomościami

świadczą się zgodność niniejszej mapy
oryginałem przyjętym do państwowego
rejestru geodezyjnego i kartograficznego
dn. 22.03.2002 r.

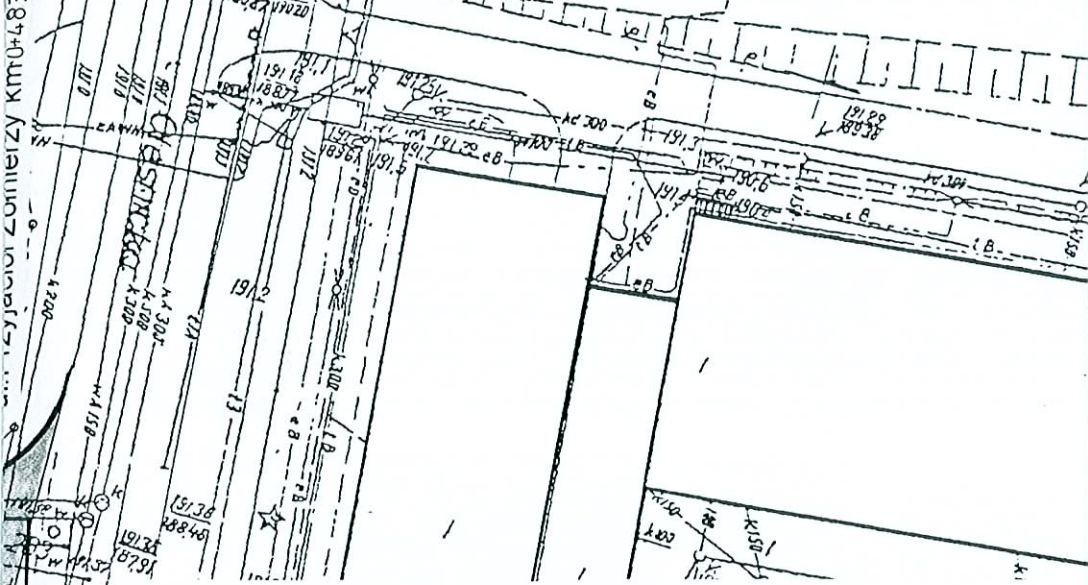
zrehabilitowanym pod nr DZ 911 /2002

Niniejsza mapa nie może służyć dla
celów projektowych
dn. 22.03.2002 r.

WYCZYCH

STAROSTWO POWIATOWE
w OLESNICY
Wydział Geodezji i Gospodarki Nieruchomościami
Oddział Geodezji
56-400 Oleśnica, ul. Stowackiego 16
tel. 314-

Początek modernizacji chodników
ul. Mickiewicza km 0+003
Początek modernizacji nawierzchni
ul. Mickiewicza km 0+000






**Remont istniejących ciągów pieszych
oraz remont nawierzchni bitumicznej przez
ułożenie warstwy ścieralnej o grubości 4 cm,
ulic: Mickiewicza, Boczna, Przyjaciół
Żołnierzy w Twardogórze.**

ul. Przyjaciół Żołnierzy km 0+487






Legenda:

Remont nawierzchni przez ułożenie warstwy ścieralnej o grubości 4 cm:

-  ul. Mickiewicza
-  ul. Boczna
-  ul. Przyjaciół Żołnierzy

Remont istniejących ciągów pieszych:

-  ul. Mickiewicza
-  ul. Boczna
-  ul. Przyjaciół Żołnierzy

