

**UCHWAŁA NR XI.110.2015  
RADY MIEJSKIEJ W TWARDOGÓRZE**

z dnia 29 października 2015 r.

**w sprawie: ustalenia wzoru formularzy w podatku rolnym, podatku leśnym i podatku od nieruchomości obowiązujących na terenie Gminy Twardogóra.**

Na podstawie art.18 ust.2 pkt 15 i art. 40 ustawy z dnia 8 marca 1990 r. o samorządzie gminnym (t.j. Dz. U z 2015 r. poz. 1515) oraz art. 6a ust.11 ustawy z dnia 15 listopada 1984r. o podatku rolnym (t.j. z 2013r. Dz. U. poz. 1381 ze zmianami), art. 6 ust. 9 ustawy z dnia 30 października 2002r. o podatku leśnym (t.j. z 2013r. Dz. U. poz. 465 ze zmianami) art. 6 ust. 13 ustawy z dnia 12 stycznia 1991 r. o podatkach i opłatach lokalnych (t.j. z 2014r. Dz. U. poz. 849 ze zmianami), **Rada Miejska uchwała, co następuje:**

§ 1. 1. Wprowadza się wzory formularzy deklaracji i informacji składanych w sprawie podatku rolnego, podatku leśnego i podatku od nieruchomości obowiązujące na terenie Gminy Twardogóra stanowiące załączniki do niniejszej uchwały:


1. deklaracja na podatek rolny – załącznik nr 1
2. informacja w sprawie podatku rolnego – załącznik nr 2
3. deklaracja na podatek leśny – załącznik nr 3
4. informacja w sprawie podatku leśnego – załącznik nr 4
5. deklaracja na podatek od nieruchomości – załącznik nr 5
6. informacja w sprawie podatku od nieruchomości – załącznik nr 6

§ 2. Uchwała Nr XIV/96/07 Rady Miejskiej w Twardogórze z dnia 23 listopada 2015 r. w sprawie ustalenia wzoru formularzy w sprawie podatku rolnego, leśnego i od nieruchomości obowiązujących na terenie Gminy Twardogóra traci moc z dniem wejścia w życie niniejszej uchwały.

§ 3. Wykonanie uchwały powierza się Burmistrzowi Miasta i Gminy.

§ 4. Uchwała wchodzi w życie po upływie 14 dni od ogłoszenia w Dzienniku Urzędowym Województwa Dolnośląskiego.

Przewodniczący Rady  
Miejskiej



**Witold Szydelko**

Identyfikator podatkowy NIP/PESEL
-----------------------------------

DR – 1

## DEKLARACJA NA PODATEK ROLNY

Na 

2. Rok
--------

Podstawa prawna: Ustawa z dnia 15 listopada 1984 r. o podatku rolnym (t.j. Dz. U. z 2013 r. poz. 1381 ze zmianami)  
 Składający: Formularz przeznaczony dla osób prawnych, jednostek organizacyjnych oraz spółek nie mających osobowości prawnej będących właścicielami gruntów, posiadaczami samoistnymi gruntów, użytkownikami wieczystymi gruntów, posiadaczami gruntów stanowiących własność Skarbu Państwa lub jednostki samorządu terytorialnego oraz dla osób fizycznych będących współwłaścicielami lub współposiadaczami z osobami prawnymi, bądź z innymi jednostkami organizacyjnymi nieposiadającymi osobowości prawnej lub ze spółkami nieposiadającymi osobowości prawnej.  
 Termin składania: Do 15 stycznia każdego roku podatkowego; w terminie 14 dni od zaistnienia okoliczności mających wpływ na powstanie, bądź wygaśnięcie obowiązku podatkowego lub zaistnienia zdarzeń mających wpływ na wysokość podatku.  
 Miejsce składania: Burmistrz Miasta i Gminy Twardogóra właściwy ze względu na miejsce położenia gruntów.

### A. MIEJSCE SKŁADANIA DEKLARACJI

3. Burmistrz Miasta i Gminy  
 Adres 56-416 Twardogóra, ul. Ratuszowa 14

### B. DANE SKŁADAJĄCEGO DEKLARACJĘ (niepotrzebne skreślić)

\* - dotyczy składającego deklarację niebędącego osobą fizyczną      \*\* - dotyczy składającego deklarację będącego osobą fizyczną

#### B.1 DANE IDENTYFIKACYJNE

4. Rodzaj składającego deklarację (zaznaczyć właściwą kratkę)  
 1. osoba fizyczna    2. osoba prawna    3. jednostka organizacyjna    4. spółka nie mająca osobowości prawnej
5. Rodzaj własności, posiadania (zaznaczyć właściwą kratkę)  
 1. właściciel,    2. współwłaściciel (nieprowadzący gospodarstwa w całości),    3. współwłaściciel (prowadzący gospodarstwo w całości),    4. posiadacz samoistny,    5. współposiadacz samoistny,    6. użytkownik wieczysty,    7. współużytkownik wieczysty,    8. posiadacz zależny (np. dzierżawca),    9. współposiadacz zależny (np. dzierżawca).
6. Miejsce/a (adres/y) położenia przedmiotów opodatkowania oraz identyfikator/y działek (Uwaga! Wykazuje się odrębnie dla każdej nieruchomości)
7. Numer/y książki wieczystej lub zbioru/ów dokumentów oraz nazwa sądu, w którym prowadzona jest księga wieczysta lub zbiór dokumentów (Uwaga! Wykazuje się odrębnie dla każdej nieruchomości)
8. Nazwa pełna\* / Nazwisko, pierwsze imię, drugie imię\*\*
9. Nazwa skrócona\* / imię ojca, imię matki ,data urodzenia
10. Identyfikator REGON\* / Numer PESEL\*\*

#### B.2 ADRES SIEDZIBY\* / ADRES ZAMIESZKANIA\*\*

11. Kraj	12. Województwo	13. Powiat
14. Gmina	15. Ulica	16. Numer domu / Numer lokalu
17. Miejscowość	18. Kod pocztowy	19. Poczta

### C. OKOLICZNOŚCI POWODUJĄCE KONIECZNOŚĆ ZŁOŻENIA DEKLARACJI

20. Okoliczności (zaznaczyć właściwą kratkę)  
 1. deklaracja roczna       2. korekta deklaracji rocznej

*h. k.*

**D. DANE DOTYCZĄCE PRZEDMIOTÓW OPODATKOWANIA**

Klasy użytków wynikające z ewidencji gruntów i budynków	Powierzchnia gruntu w hektarach fizycznych Uwaga! Wykazujemy z dokładnością do 1 m. kw			Liczba hektarów przelicze- niowych	Stawka z 1 ha (przelicze- niowego lub fizycznego) w zł,gr	Kwota podatku
	Ogółem	Nie podlegające przeliczeniu na ha przeliczeniowe	Podlegające przeliczeniu na hektary przeliczeniowe			
<b>Grunty orne</b>						
<b>I</b>						
<b>II</b>						
<b>IIIa</b>						
<b>IIIb</b>						
<b>IVa</b>						
<b>IVb</b>						
<b>V</b>						
<b>VI</b>						
<b>VIz</b>						
<b>Sady</b>						
<b>I</b>						
<b>II</b>						
<b>IIIa</b>						
<b>III</b>						
<b>IIIb</b>						
<b>IVa</b>						
<b>IV</b>						
<b>IVb</b>						
<b>V</b>						
<b>VI</b>						
<b>VIz</b>						
<b>Użytki zielone</b>						
<b>I</b>						
<b>II</b>						
<b>III</b>						
<b>IV</b>						
<b>V</b>						
<b>VI</b>						
<b>VIz</b>						
<b>Grunty rolne zabudowane</b>						
<b>I</b>						
<b>II</b>						
<b>IIIa</b>						

	III						
	IIIb						
	IVa						
	IV						
	IVb						
	V						
	VI						
	VIz						
	<b>Grunty pod stawami</b>						
	a) zarybione lososiem, trocią, głowacicą, palią i pstrągiem, grunty rolne zabudowane						
	b) zarybione innymi gatunkami ryb niż w poz. a); grunty pod stawami niezarybionymi; grunty zadrzewione i zakrzewione na użytkach rolnych oraz grunty pod rowami						
	<b>Rowy</b>						
	<b>Grunty zadrzewione i zakrzaczone położone na UR</b>						
	I						
	II						
	IIIa						
	III						
	IIIb						
	IVa						
	IV						
	IVb						
	V						
	VI						
	VIz						
	<b>OGÓŁEM</b>						

#### E. INFORMACJA O PRZEDMIOTACH ZWOLNIONYCH

(podać rodzaj, klasę i powierzchnię gruntów zwolnionych oraz przepis prawa - z jakiego tytułu występuje zwolnienie)

#### F. ULGI W PODATKU ROLNYM OD GRUNTÓW

	1. z tytułu nabycia lub objęcia w zagospodarowanie gruntów	
	2. inwestycyjne	
	3. górskie	
	4. inne	
	<b>Razem</b>	

#### G. ŁĄCZNA KWOTA PODATKU PO ZWOLNIENIACH

	Kwota podatku*	
	Różnica kwot z D-F (należy zaokrąglić do pełnych złotych)	

*H. K.*

**H. OŚWIADCZENIE I PODPIS SKŁADAJĄCEGO / OSOBY REPREZENTUJĄCEJ SKŁADAJĄCEGO**

Oświadczam, że podane przeze mnie dane są zgodne z prawdą.

21. Imię	22. Nazwisko
	Nr telefonu <sup>1</sup>
23. Data wypełnienia (dzień - miesiąc - rok)	24. Podpis (pieczęć) składającego / osoby reprezentującej składającego

**I. ADNOTACJE ORGANU PODATKOWEGO**


23. Uwagi organu podatkowego	
25. Identyfikator przyjmującego formularz	26. Data i podpis przyjmującego formularz

**\*) Pouczenie:**

W przypadku niewpłacania w obowiązujących terminach i ratach kwoty podatku z kol. G lub wpłacenia jej w niepełnej wysokości, niniejsza deklaracja stanowi podstawę do wystawienia tytułu wykonawczego, zgodnie z przepisami ustawy z dnia 17 czerwca 1966 r. o postępowaniu egzekucyjnym w administracji (t.j. Dz. U. z 2014 r. poz. 1619 ze zm. ).

**W przypadku gdy kwota podatku nie przekracza 100,00 zł podatek jest płatny jednorazowo w terminie płatności I raty (art. 10a Ustawy o podatku rolnym)**

<sup>1</sup> Pole nieobowiązkowe



Identyfikator podatkowy NIP/PESEL .....
--

IR – 1

**INFORMACJA W SPRAWIE PODATKU ROLNEGO**

na 

2. Rok .....
-----------------

Podstawa prawna: Ustawa z dnia 15 listopada 1984 r. o podatku rolnym (t.j. Dz. U. z 2013 r. poz.1381 ze zmianami)  
Skladający: Formularz przeznaczony dla osób fizycznych będących właścicielami gruntów, posiadaczami samoistnymi gruntów, użytkownikami wieczystymi gruntów, posiadaczami gruntów na podstawie umowy zawartej stosownie do przepisów o ubezpieczeniu społecznym rolników oraz posiadaczami gruntów stanowiących własność Skarbu Państwa lub jednostki samorządu terytorialnego.  
Termin składania: W terminie 14 dni od zaistnienia okoliczności mających wpływ na powstanie, bądź wygaśnięcie obowiązku podatkowego lub zaistnienia zdarzeń mających wpływ na wysokość podatku.  
Miejsce składania: Burmistrz Miasta i Gminy Twardogóra właściwy ze względu na miejsce położenia gruntów.

**A. MIEJSCE SKŁADANIA INFORMACJI**

3. Burmistrz Miasta i Gminy  
Adres 56-416 Twardogóra, ul. Ratuszowa 14

**B. DANE SKŁADAJĄCEGO INFORMACJĘ**

**B.1 DANE IDENTYFIKACYJNE**

4. Rodzaj własności, posiadania (zaznaczyć właściwą kratkę)  
 1. właściciel  2. współwłaściciel (nieprowadzący gospodarstwa w całości)  3. współwłaściciel (prowadzący gospodarstwo w całości)  
 4. posiadacz samoistny  5. współposiadacz samoistny  6. użytkownik wieczysty  7. współużytkownik wieczysty  
 8. posiadacz zależny (np. dzierżawca)  9. współposiadacz zależny (np. dzierżawca)

5. Miejsce/a (adres/y) położenia przedmiotów opodatkowania oraz identyfikator/y działek (Uwaga! Wykazuje się odrębnie dla każdej nieruchomości)

6. Numer/y księgi wieczystej lub zbioru/ów dokumentów oraz nazwa sądu, w którym prowadzona jest księga wieczysta lub zbiór dokumentów (Uwaga! Wykazuje się odrębnie dla każdej nieruchomości)

7. Nazwisko, pierwsze imię, drugie imię

8. Imię ojca, imię matki, data urodzenia

9. Numer PESEL/REGON

**B.2 ADRES ZAMIESZKANIA**

10. Kraj	11. Województwo	12. Powiat
13. Gmina	14. Ulica	15. Numer domu / Numer lokalu
16. Miejscowość	17. Kod pocztowy	18. Poczta

**C. OKOLICZNOŚCI POWODUJĄCE KONIECZNOŚĆ ZŁOŻENIA INFORMACJI**

19. Okoliczności (zaznaczyć właściwą kratkę)  
 1. informacja składana po raz pierwszy na dany rok  2. korekta uprzednio złożonej informacji

**D. DANE DOTYCZĄCE PRZEDMIOTÓW OPODATKOWANIA**

Klasy użytków wynikające z ewidencji gruntów i budynków	Powierzchnia gruntu w hektarach fizycznych Uwaga! Wykazujemy z dokładnością do 1 m. kw
Grunty orne	
I	
II	
IIIa	

*h. l. g.*

	IIIb	
	IVa	
	IVb	
	V	
	VI	
	VIz	
	Sady	
	I	
	II	
	IIIa	
	III	
	IIIb	
	IVa	
	IV	
	IVb	
	V	
	VI	
	VIz	
	Użytki zielone (łąki, pastwiska: wpisać właściwe)	
	I	
	II	
	III	
	IV	
	V	
	VI	
	VIz	
	Grunty rolne zabudowane	
	I	
	II	
	IIIa	
	III	
	IIIb	
	IVa	
	IV	
	IVb	
	V	
	VI	
	VIz	
	Grunty pod stawami	
	a) zarybione łososiem, trocią, głowacimą, palią i pstrągiem, grunty rolne zabudowane	
	b) zarybione innymi gatunkami ryb niż w poz. a); grunty pod stawami niezarybionymi; grunty zadrzewione i zakrzewione na użytkach rolnych oraz grunty pod rowami	
	Rowy	
	Grunty zadrzewione i zakrzaczone położone na UR	
	I	
	II	
	IIIa	

W. K.

	III	
	IIIb	
	IVa	
	IV	
	IVb	
	V	
	VI	
	VIz	
	<b>Razem</b>	

### E. INFORMACJA O PRZEDMIOTACH ZWOLNIONYCH

(podać rodzaj, klasę i powierzchnię gruntów zwolnionych oraz przepis prawa - z jakiego tytułu występuje zwolnienie)

### F. OŚWIADCZENIE I PODPIS SKŁADAJĄCEGO / OSOBY REPREZENTUJĄCEJ SKŁADAJĄCEGO

Oświadczam, że podane przeze mnie dane są zgodne z prawdą.

20. Imię	21. Nazwisko
	Nr telefonu <sup>1</sup>
22. Data wypełnienia (dzień - miesiąc - rok)	23. Podpis (pieczęć) składającego / osoby reprezentującej składającego

### G. ADNOTACJE ORGANU PODATKOWEGO

24. Uwagi organu podatkowego	
25. Identyfikator przyjmującego formularz	26. Data i podpis przyjmującego formularz

<sup>1</sup> Pole nieobowiązkowe

*W. l. G.*



Identyfikator podatkowy NIP/PESEL

DL-1

DEKLARACJA NA PODATEK LEŚNY

2. Rok

na

Podstawa prawna: ustawa z dnia 30 października 2002 r. o podatku leśnym (Dz.U. z 2013 r. poz. 465 ze zm.). Skladający: Formularz przeznaczony dla osób prawnych, jednostek organizacyjnych oraz spółek nie mających osobowości prawnej będących właścicielami lasów, posiadaczami samoistnymi lasów, użytkownikami wieczystymi lasów, posiadaczami lasów stanowiących własność Skarbu Państwa lub jednostki samorządu terytorialnego oraz dla osób fizycznych będących współwłaścicielami lub współposiadaczami z osobami prawnymi, bądź z innymi jednostkami organizacyjnymi nieposiadającymi osobowości prawnej lub z spółkami nieposiadającymi osobowości prawnej.. Termin składania: Do dnia 15 stycznia każdego roku podatkowego; w terminie 14 dni od zaistnienia okoliczności mających wpływ na powstanie, bądź wygaśnięcie obowiązku podatkowego lub zaistnienia zdarzeń mających wpływ na wysokość podatku. Miejsce składania: Burmistrz Miasta i Gminy Twardogóra właściwy ze względu na miejsce położenia lasu.		
<b>A. MIEJSCE SKŁADANIA DEKLARACJI</b>		
3. Burmistrz Miasta i Gminy Adres 56-416 Twardogóra, ul. Ratuszowa 14		
<b>B. DANE SKŁADAJĄCEGO DEKLARACJĘ</b> (niepotrzebne skreślić) * - dotyczy składającego deklarację nie będącego osobą fizyczną      ** - dotyczy składającego deklarację będącego osobą fizyczną		
<b>B.1 DANE IDENTYFIKACYJNE</b>		
4. Rodzaj składającego deklarację (zaznaczyć właściwą kratkę) <input type="checkbox"/> 1. osoba fizyczna <input type="checkbox"/> 2. osoba prawna <input type="checkbox"/> 3. jednostka organizacyjna <input type="checkbox"/> 4. spółka nie mająca osobowości prawnej		
5. Rodzaj własności, posiadania (zaznaczyć właściwą kratkę) <input type="checkbox"/> 1. właściciel <input type="checkbox"/> 2. współwłaściciel <input type="checkbox"/> 3. posiadacz samoistny <input type="checkbox"/> 4. współposiadacz samoistny <input type="checkbox"/> 5. użytkownik wieczysty <input type="checkbox"/> 5. współużytkownik wieczysty <input type="checkbox"/> 6. posiadacz zależny (np. dzierżawca) <input type="checkbox"/> 7. współposiadacz zależny (np. dzierżawca)		
6. Miejsce/a (adres/y) położenia lasu oraz identyfikator/y działek (Uwaga! Wykazuje się odrębnie dla każdej nieruchomości)		
7. Numer/y księgi wieczystej lub zbioru/ów dokumentów oraz nazwa sądu, w którym prowadzona jest księga wieczysta lub zbiór dokumentów (Uwaga! Wykazuje się odrębnie dla każdej nieruchomości)		
8. Nazwa pełna* / Nazwisko, pierwsze imię, drugie imię**		
9. Nazwa skrócona* / Imię ojca, imię matki, data urodzenia		
10. Identyfikator REGON* / Numer PESEL**		
<b>B.2 ADRES SIEDZIBY* / ADRES ZAMIESZKANIA**</b>		
11. Kraj	12. Województwo	13. Powiat
14. Gmina	15. Ulica	16. Nr domu/Nr lokalu
17. Miejscowość	18. Kod pocztowy	19. Poczta
<b>C. OKOLICZNOŚCI POWODUJĄCE KONIECZNOŚĆ ZŁOŻENIA DEKLARACJI</b>		
20. Okoliczności (zaznaczyć właściwą kratkę) <input type="checkbox"/> 1. deklaracja roczna <input type="checkbox"/> 2. korekta deklaracji rocznej		

**D. DANE DOTYCZĄCE PRZEDMIOTÓW OPODATKOWANIA** (Uwaga! Wykazujemy z dokładnością do 1 m kw.)**D.1 Z WYJĄTKIEM ZWOLNIONYCH**

Wyszczególnienie	Powierzchnia w hektarach fizycznych	Stawka podatku (0,220 m <sup>3</sup> drewna x cena drewna) w zł, gr	Kwota podatku (rubr. 2 x rubr.3)
1	2	3	4
1. Lasy wchodzące w skład rezerwatów przyrody i parków narodowych			
2. Lasy pozostałe (nie wymienione w w. 1)			
3. Razem (w. 1-2 należy zaokrąglić do pełnych złotych)			

**E. INFORMACJA O PRZEDMIOTACH ZWOLNIONYCH**

(podać powierzchnię zwolnionego lasu oraz przepis prawa - z jakiego tytułu występuje zwolnienie)

**F. OŚWIADCZENIE I PODPIS SKŁADAJĄCEGO / OSOBY REPREZENTUJĄCEJ SKŁADAJĄCEGO**

Oświadczam, że podane przeze mnie dane są zgodne z prawdą.

21. Imię	22. Nazwisko
	Nr telefonu <sup>1</sup>
23. Data wypełnienia (dzień - miesiąc - rok)	24. Podpis (pieczęć) składającego / osoby reprezentującej składającego

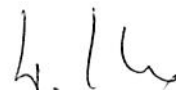
**G. ADNOTACJE ORGANU PODATKOWEGO**

25. Uwagi organu podatkowego	
26. Identyfikator przyjmującego formularz	27. Data i podpis przyjmującego formularz

<sup>1</sup> Pole nieobowiązkowe**Pouczenie:**

W przypadku niewpłacenia w obowiązujących terminach i ratach kwoty podatku wpłacenie jej w niepełnej wysokości, niniejsza deklaracja stanowi podstawę do wystawienia tytułu wykonawczego, zgodnie z przepisami ustawy z dnia 17 czerwca 1966 r. o postępowaniu egzekucyjnym w administracji (tekst jedn. Dz. U. z 2014 r. poz. 1619 ze zm.).

**W przypadku gdy kwota podatku nie przekracza 100,00 zł, podatek jest płatny jednorazowo w terminie płatności I raty (art. 7a Ustawy o podatku leśnym).**

<sup>1</sup> Pole nieobowiązkowe

Identyfikator podatkowy    NIP/PESEL
.....

IL-1

## INFORMACJA W SPRAWIE PODATKU LEŚNEGO

2. Rok
.....

Podstawa prawna: ustawa z dnia 30 października 2002 r. o podatku leśnym (Dz.U. z 2013 r. poz. 465 ze zm.).		
Składający: Formularz przeznaczony dla osób fizycznych będących właścicielami lasów, posiadaczami samoistnymi lasów, użytkownikami wieczystymi lasów, posiadaczami lasów stanowiących własność Skarbu Państwa lub jednostki samorządu terytorialnego.		
Termin składania: W terminie 14 dni od zaistnienia okoliczności mających wpływ na powstanie, bądź wygaśnięcie obowiązku podatkowego lub zaistnienia zdarzeń mających wpływ na wysokość podatku.		
Miejsce składania: Burmistrz Miasta i Gminy Twardogóra właściwy ze względu na miejsce położenia lasu.		
<b>A. MIEJSCE SKŁADANIA INFORMACJI</b>		
3. Burmistrz Miasta i Gminy Adres .56-416 Twardogóra, ul. Ratuszowa 14		
<b>B. DANE SKŁADAJĄCEGO INFORMACJĘ</b>		
<b>B.1 DANE IDENTYFIKACYJNE</b>		
4. Rodzaj własności, posiadania (zaznaczyć właściwą kratkę)		
<input type="checkbox"/> 1. właściciel <input type="checkbox"/> 2. współwłaściciel <input type="checkbox"/> 3. posiadacz samoistny <input type="checkbox"/> 4. współposiadacz samoistny <input type="checkbox"/> 5. użytkownik wieczysty <input type="checkbox"/> 6. współużytkownik wieczysty <input type="checkbox"/> 7. posiadacz zależny (np. dzierżawca) <input type="checkbox"/> 8. współposiadacz zależny (np. dzierżawca)		
5. Miejsce/a (adres/y) położenia lasu oraz identyfikator/y działek (Uwaga! Wykazuje się odrębnie dla każdej nieruchomości)		
6. Numer/y księgi wieczystej lub zbioru/ów dokumentów oraz nazwa sądu, w którym prowadzona jest księga wieczysta lub zbiór dokumentów (Uwaga! Wykazuje się odrębnie dla każdej nieruchomości)		
7. Nazwisko, pierwsze imię, drugie imię		
8. Imię ojca, imię matki, data urodzenia		
9. Numer PESEL/REGON		
<b>B.2 ADRES ZAMIESZKANIA</b>		
10. Kraj	11. Województwo	12. Powiat
13. Gmina	14. Ulica	15. Nr domu/Nr lokalu
16. Miejscowość	17. Kod pocztowy	18. Poczta
<b>C. OKOLICZNOŚCI POWODUJĄCE KONIECZNOŚĆ ZŁOŻENIA INFORMACJI</b>		
19. Okoliczności (zaznaczyć właściwą kratkę)		
<input type="checkbox"/> 1. Informacja składana po raz pierwszy na dany rok <input type="checkbox"/> 2. korekta złożonej uprzednio informacji		

*h. l. h.*

<b>D. DANE DOTYCZĄCE PRZEDMIOTÓW OPODATKOWANIA</b>	
Wyszczególnienie 1	Powierzchnia w hektarach fizycznych (Uwaga! Wykazujemy z dokładnością do 1 m kw.) 2
1. Lasy wchodzące w skład rezerwatów przyrody i parków narodowych	
2 Lasy pozostałe (nie wymienione w w. 1)	
3. Razem (w. 1-2)	
<b>E. INFORMACJA O PRZEDMIOTACH ZWOLNIONYCH</b> (podać powierzchnię lasu zwolnionego oraz przepis prawa - z jakiego tytułu występuje zwolnienie)	
<b>F. OŚWIADCZENIE I PODPIS SKŁADAJĄCEGO / OSOBY REPREZENTUJĄCEJ SKŁADAJĄCEGO</b> Oświadczam, że podane przeze mnie dane są zgodne z prawdą.	
20. Imię	21. Nazwisko
	Nr telefonu <sup>1</sup>
22. Data wypełnienia (dzień - miesiąc - rok)	23. Podpis (pieczęć) składającego / osoby reprezentującej składającego
<b>G. ADNOTACJE ORGANU PODATKOWEGO</b>	
24. Uwagi organu podatkowego	
25. Identyfikator przyjmującego formularz	26. Data i podpis przyjmującego formularz

<sup>1</sup> Pole nieobowiązkowe

*h. llo*

1. Identyfikator podatkowy NIP/PESEL

DN – 1

**DEKLARACJA NA PODATEK OD NIERUCHOMOŚCI**

2. Rok

na

**Podstawa prawna:** Ustawa z dnia 12 stycznia 1991 r. o podatkach i opłatach lokalnych (t.j. Dz. U. z 2014 r. poz. 849 ze zm.)  
**Składający:** Formularz przeznaczony dla osób prawnych, jednostek organizacyjnych oraz spółek nie mających osobowości prawnej będących właścicielami nieruchomości lub obiektów budowlanych, posiadaczami samoistnymi nieruchomości lub obiektów budowlanych, użytkownikami wieczystymi gruntów, posiadaczami nieruchomości lub ich części albo obiektów budowlanych lub ich części, stanowiących własność Skarbu Państwa lub jednostki samorządu terytorialnego oraz dla osób fizycznych będących współwłaścicielami lub współposiadaczami z osobami prawnymi, bądź z innymi jednostkami organizacyjnymi nieposiadającymi osobowości prawnej lub z spółkami nieposiadającymi osobowości prawnej, z wyjątkiem osób tworzących wspólnotę mieszkaniową.  
**Termin składania:** Do 31 stycznia każdego roku podatkowego lub w terminie 14 dni od zaistnienia okoliczności mających wpływ na powstanie, bądź wygaśnięcie obowiązku podatkowego lub zaistnienia zdarzeń mających wpływ na wysokość podatku.  
**Miejsce składania:** Burmistrz Miasta i Gminy Twardogóra właściwy ze względu na miejsce położenia przedmiotów opodatkowania.

**A. MIEJSCE SKŁADANIA DEKLARACJI**

3. Burmistrz Miasta i Gminy

Adres 56-416 Twardogóra, ul. Ratuszowa 14

**B. DANE SKŁADAJĄCEGO DEKLARACJĘ** (niepotrzebne skreślić)

\* - dotyczy składającego deklarację niebędącego osobą fizyczną      \*\* - dotyczy składającego deklarację będącego osobą fizyczną

**B.1 DANE IDENTYFIKACYJNE**

4. Rodzaj składającego deklarację (zaznaczyć właściwą kratkę)

1. osoba fizyczna     2. osoba prawna     3. jednostka organizacyjna     4. spółka nie mająca osobowości prawnej

5. Rodzaj własności, posiadania (zaznaczyć właściwą kratkę)

1. właściciel     2. współwłaściciel     3. posiadacz samoistny     4. współposiadacz samoistny     5. użytkownik wieczysty  
 6. współużytkownik wieczysty     7. posiadacz zależny (np. dzierżawca, najemca)     8. współposiadacz zależny (np. dzierżawca, najemca)     9. posiadacz bez tytułu prawnego

6. Miejsce/a (adres/y) położenia przedmiotów opodatkowania oraz identyfikator/y działek, budynków, lokali ( Uwaga! Wykazuje się odrębnie dla każdej nieruchomości )

7. Numer/y księgi wieczystej lub zbioru/ów dokumentów oraz nazwa sądu, w którym prowadzona jest księga wieczysta lub zbiór dokumentów ( Uwaga! Wykazuje się odrębnie dla każdej nieruchomości )

8. Nazwa pełna \* / Nazwisko, pierwsze imię, drugie imię\*\*

9. Nazwa skrócona\* / imię ojca, imię matki, data urodzenia

10. Identyfikator REGON\* / Numer PESEL\*\*

**B.2 ADRES SIEDZIBY\* / ADRES ZAMIESZKANIA\*\***

11. Kraj

12. Województwo

13. Powiat

14. Gmina

15. Ulica

16. Numer domu / Numer lokalu

17. Miejscowość

18. Kod pocztowy

19. Poczta

**C. OKOLICZNOŚCI POWODUJĄCE KONIECZNOŚĆ ZŁOŻENIA DEKLARACJI**

20. Okoliczności (zaznaczyć właściwą kratkę)

1. deklaracja na dany rok     2. korekta deklaracji rocznej     3. wygaśnięcie obowiązku podatkowego  
 4. powstanie obowiązku podatkowego w trakcie roku     5. zmiana miejsca zamieszkania lub siedziby

**D. DANE DOTYCZĄCE PRZEDMIOTÓW OPODATKOWANIA**

	Wyszczególnienie	Podstawa opodatkowania	Stawka podatku wynikająca z Uchwały Rady Miejskiej	Kwota podatku
<b>D.1 POWIERZCHNIA GRUNTÓW (Uwaga! Wykazujemy z dokładnością do 1 m kw.)</b>				
	1. związanych z prowadzeniem działalności gospodarczej, bez względu na sposób zakwalifikowania w ewidencji gruntów i budynków	21. ..... m <sup>2</sup>	22. .....	23. .....
	2. pod wodami powierzchniowymi stojącymi lub wodami powierzchniowymi płynącymi jezior i zbiorników sztucznych	24. ..... ha	25. .....	26. .....
	3. pozostałych, w tym zajętych na prowadzenie odpłatnej statutowej działalności pożytku publicznego przez organizacje pożytku publicznego	27. ..... m <sup>2</sup>	28. .....	29. .....
<b>D.2 POWIERZCHNIA UŻYTKOWA BUDYNKÓW LUB ICH CZĘŚCI (*)</b>				
	1. mieszkalnych - ogółem	30. ..... m <sup>2</sup>	31. .....	32. .....
	w tym: - kondygnacji o wysokości od 1,40 do 2,20 m (zaliczyć 50% powierzchni) - kondygnacji o wysokości powyżej 2,20 m	33. ..... m <sup>2</sup> ..... m <sup>2</sup>	34. ..... .....	35. ..... .....
* Do powierzchni użytkowej budynku lub jego części należy zaliczyć powierzchnię mierzoną, po wewnętrznej długości ścian na wszystkich kondygnacjach, z wyjątkiem powierzchni klatek schodowych oraz szybów dźwigowych. Za kondygnację uważa się również garaże podziemne, piwnice, sutereny i poddasza użytkowe.				
	2. związanych z prowadzeniem działalności gospodarczej oraz od budynków mieszkalnych lub ich części zajętych na prowadzenie działalności gospodarczej ogółem,  w tym: - kondygnacji o wysokości od 1,40 do 2,20 m (zaliczyć 50% powierzchni) - kondygnacji o wysokości powyżej 2,20 m	36. ..... m <sup>2</sup> ..... m <sup>2</sup> ..... m <sup>2</sup>	37. ..... ..... .....	38. ..... ..... .....
	3. zajętych na prowadzenie działalności gospodarczej w zakresie obrotu kwalifikowanym materiałem siewnym ogółem,  w tym: - kondygnacji o wysokości od 1,40 do 2,20 m (zaliczyć 50% powierzchni) - kondygnacji o wysokości powyżej 2,20 m	39. ..... m <sup>2</sup> ..... m <sup>2</sup> ..... m <sup>2</sup>	40. ..... ..... .....	41. ..... ..... .....
	4. związanych z udzielaniem świadczeń zdrowotnych, w rozumieniu przepisów o działalności leczniczej, zajętych przez podmioty udzielające tych świadczeń  w tym: - kondygnacji o wysokości od 1,40 do 2,20 m (zaliczyć 50% powierzchni) - kondygnacji o wysokości powyżej 2,20 m	42. ..... m <sup>2</sup> ..... m <sup>2</sup> ..... m <sup>2</sup>	43. ..... ..... .....	44. ..... ..... .....
	5. pozostałych, w tym zajętych na prowadzenie odpłatnej statutowej działalności pożytku publicznego przez organizacje pożytku publicznego  w tym: - kondygnacji o wysokości od 1,40 do 2,20 m (zaliczyć 50% powierzchni) - kondygnacji o wysokości powyżej 2,20 m	45. ..... m <sup>2</sup> ..... m <sup>2</sup> ..... m <sup>2</sup>	46. ..... ..... .....	47. ..... ..... .....
<b>D.3 BUDOWLE</b>				
	1. budowle (wartość, o której mowa w przepisach o podatkach dochodowych)	48. .....	49. .....	50. .....

<b>E. ŁĄCZNA KWOTA PODATKU</b>	
Kwota podatku*	51.
Suma kwot z kol. D (należy zaokrąglić do pełnych złotych)	.....

<b>F. INFORMACJA O PRZEDMIOTACH ZWOLNIONYCH</b> (podać powierzchnię, bądź wartość budowli przedmiotów zwolnionych oraz przepis prawa - z jakiego tytułu występuje zwolnienie)
--

<b>G. ŁĄCZNA KWOTA PODATKU PO ZWOLNIENIACH</b>	52.
	.....

<b>H. OŚWIADCZENIE, PODPIS SKŁADAJĄCEGO / OSOBY REPREZENTUJĄCEJ SKŁADAJĄCEGO</b>	
Oświadczam, że podane przeze mnie dane są zgodne z prawdą.	
53. Imię	54. Nazwisko
	Nr telefonu <sup>1</sup>
55. Data wypełnienia (dzień - miesiąc - rok)	56. Podpis (pieczęć) składającego / osoby reprezentującej składającego

<b>I. ADNOTACJE ORGANU PODATKOWEGO</b>	
57. Uwagi organu podatkowego	
58. Identyfikator przyjmującego formularz	59. Data i podpis przyjmującego formularz

**\*) Pouczenie:**

W przypadku niewpłacenia w obowiązujących terminach i ratach kwoty podatku z poz. 51 lub wpłacenia jej w niepełnej wysokości, niniejsza deklaracja stanowi podstawę do wystawienia tytułu wykonawczego, zgodnie z przepisami ustawy z dnia 17 czerwca 1966 r. o postępowaniu egzekucyjnym w administracji (t.j. Dz. U. z 2014 r. poz. 1619 ze zm.).

**W przypadku gdy kwota podatku nie przekracza 100,00 zł, podatek jest płatny jednorazowo w terminie płatności I raty ( art. 11a Ustawy o podatkach i opłatach lokalnych).**

<sup>1</sup> Pole nieobowiązkowe

Identyfikator podatkowy NIP/PESEL

IN – 1

**INFORMACJA W SPRAWIE PODATKU OD NIERUCHOMOŚCI**

2. Rok

na

**Podstawa prawna:** Ustawa z dnia 12 stycznia 1991 r. o podatkach i opłatach lokalnych (t.j. Dz. U. z 2014 r. poz. 849 ze zm.).  
**Składający:** Formularz przeznaczony dla osób fizycznych będących właścicielami nieruchomości lub obiektów budowlanych, posiadaczami samoistnymi nieruchomości lub obiektów budowlanych, użytkownikami wieczystymi gruntów, posiadaczami nieruchomości lub ich części albo obiektów budowlanych lub ich części, stanowiących własność Skarbu Państwa lub jednostki samorządu terytorialnego.  
**Termin składania:** W terminie 14 dni od zaistnienia okoliczności mających wpływ na powstanie, bądź wygaśnięcie obowiązku podatkowego lub zaistnienia zdarzenia mającego wpływ na wysokość podatku.  
**Miejsce składania:** Burmistrz Miasta i Gminy Twardogóra właściwy ze względu na miejsce położenia przedmiotów opodatkowania.

**A. MIEJSCE SKŁADANIA INFORMACJI**

3. Burmistrz Miasta i Gminy  
Adres 56-416 Twardogóra, ul. Ratuszowa 14

**B. DANE SKŁADAJĄCEGO INFORMACJĘ**

**B.1 DANE IDENTYFIKACYJNE**

4. Rodzaj własności, posiadania (zaznaczyć właściwą kratkę)  
 1. właściciel     2. współwłaściciel     3. posiadacz samoistny     4. współposiadacz samoistny     5. użytkownik wieczysty  
 6. współużytkownik wieczysty     7. posiadacz zależny (np. dzierżawca, najemca)     8. współposiadacz zależny (np. dzierżawca, najemca)  
 9. posiadacz bez tytułu prawnego

5. Miejsce/a (adres/y) położenia przedmiotów opodatkowania oraz identyfikator/y działek, budynków, lokali ( Uwaga! Wykazuje się odrębnie dla każdej nieruchomości )

6. Numer/y księgi wieczystej lub zbioru/ów dokumentów oraz nazwa sądu, w którym prowadzona jest księga wieczysta lub zbiór dokumentów (Uwaga! Wykazuje się odrębnie dla każdej nieruchomości)

7. Nazwisko, pierwsze imię, drugie imię

8. Imię ojca, imię matki, data urodzenia

9. Numer PESEL/REGON

**B.2 ADRES ZAMIESZKANIA**

10. Kraj	11. Województwo	12. Powiat
13. Gmina	14. Ulica	15. Numer domu / Numer lokalu
16. Miejscowość	17. Kod pocztowy	18. Poczta

**C. OKOLICZNOŚCI POWODUJĄCE KONIECZNOŚĆ ZŁOŻENIA INFORMACJI**

19. Okoliczności (zaznaczyć właściwą kratkę)  
 1. informacja składana po raz pierwszy     2. korekta uprzednio złożonej informacji (wykazu)  
 3. powstanie obowiązku podatkowego (data).....     4. wygaśnięcie obowiązku pod. (data).....

**D. DANE DOTYCZĄCE PRZEDMIOTÓW OPODATKOWANIA**

**D.1 POWIERZCHNIA GRUNTÓW ( Uwaga! Wykazujemy z dokładnością do 1 m kw.)**

1. związanych z prowadzeniem działalności gospodarczej, bez względu na sposób zakwalifikowania w ewidencji gruntów i budynków	20. ..... m <sup>2</sup>
2. pod wodami powierzchniowymi stojącymi lub wodami powierzchniowymi płynącymi jezior i zbiorników sztucznych	21. ..... ha

*h. k.*



	3. pozostałych, w tym zajętych na prowadzenie odpłatnej statutowej działalności pożytku publicznego przez organizacje pożytku publicznego	22. ..... m <sup>2</sup>
<b>D.2 POWIERZCHNIA UŻYTKOWA BUDYNKÓW LUB ICH CZĘŚCI (*)</b>		
	1. mieszkalnych - ogółem	23. ..... m <sup>2</sup>
	w tym: - kondygnacji o wysokości od 1,40 do 2,20 m (zaliczyć 50% powierzchni) - kondygnacji o wysokości powyżej 2,20 m	24. ..... m <sup>2</sup> ..... m <sup>2</sup>
* Do powierzchni użytkowej budynku lub jego części należy zaliczyć powierzchnię mierzoną, po wewnętrznej długości ścian na wszystkich kondygnacjach, z wyjątkiem powierzchni klatek schodowych oraz szybów dźwigowych. Za kondygnację uważa się również garaże podziemne, piwnice, sutereny i poddasza użytkowe.		
	2. związanych z prowadzeniem działalności gospodarczej oraz od budynków mieszkalnych lub ich części zajętych na prowadzenie działalności gospodarczej ogółem w tym: - kondygnacji o wysokości od 1,40 do 2,20 m (zaliczyć 50% powierzchni) - kondygnacji o wysokości powyżej 2,20 m	25. ..... m <sup>2</sup> ..... m <sup>2</sup> ..... m <sup>2</sup>
	3. zajętych na prowadzenie działalności gospodarczej w zakresie obrotu kwalifikowanym materiałem siewnym ogółem w tym: - kondygnacji o wysokości od 1,40 do 2,20 m (zaliczyć 50% powierzchni) - kondygnacji o wysokości powyżej 2,20 m	26. ..... m <sup>2</sup> ..... m <sup>2</sup> ..... m <sup>2</sup>
	4. związanych z udzielaniem świadczeń zdrowotnych, w rozumieniu przepisów o działalności leczniczej, zajętych przez podmioty udzielające tych świadczeń ogółem w tym: - kondygnacji o wysokości od 1,40 do 2,20 m (zaliczyć 50% powierzchni) - kondygnacji o wysokości powyżej 2,20 m	27. ..... m <sup>2</sup> ..... m <sup>2</sup> ..... m <sup>2</sup>
	5. pozostałych, w tym zajętych na prowadzenie odpłatnej statutowej działalności pożytku publicznego przez organizacje pożytku publicznego ogółem w tym: - kondygnacji o wysokości od 1,40 do 2,20 m (zaliczyć 50% powierzchni) - kondygnacji o wysokości powyżej 2,20 m	28. ..... m <sup>2</sup> ..... m <sup>2</sup> ..... m <sup>2</sup>
<b>D.3 BUDOWLE</b>		
	1. budowle (wartość, o której mowa w przepisach o podatkach dochodowych)	29. .....
<b>E. INFORMACJA O PRZEDMIOTACH ZWOLNIONYCH</b> (podać powierzchnię, bądź wartość budowli przedmiotów zwolnionych oraz przepis prawa – z jakiego tytułu występuje zwolnienie)		
<b>F. OŚWIADCZENIE, PODPIS SKŁADAJĄCEGO / OSOBY REPREZENTUJĄCEJ SKŁADAJĄCEGO</b> Oświadczam, że podane przeze mnie dane są zgodne z prawdą.		
30. Imię		31. Nazwisko
		Nr telefonu <sup>1</sup>
32. Data wypełnienia (dzień - miesiąc - rok)		33. Podpis (pieczęć) składającego / osoby reprezentującej składającego

*h. lly*

**G. ADNOTACJE ORGANU PODATKOWEGO**

34. Uwagi organu podatkowego

35. Identyfikator przyjmującego formularz

36. Data i podpis przyjmującego formularz

<sup>1</sup> Pole nieobowiązkowe